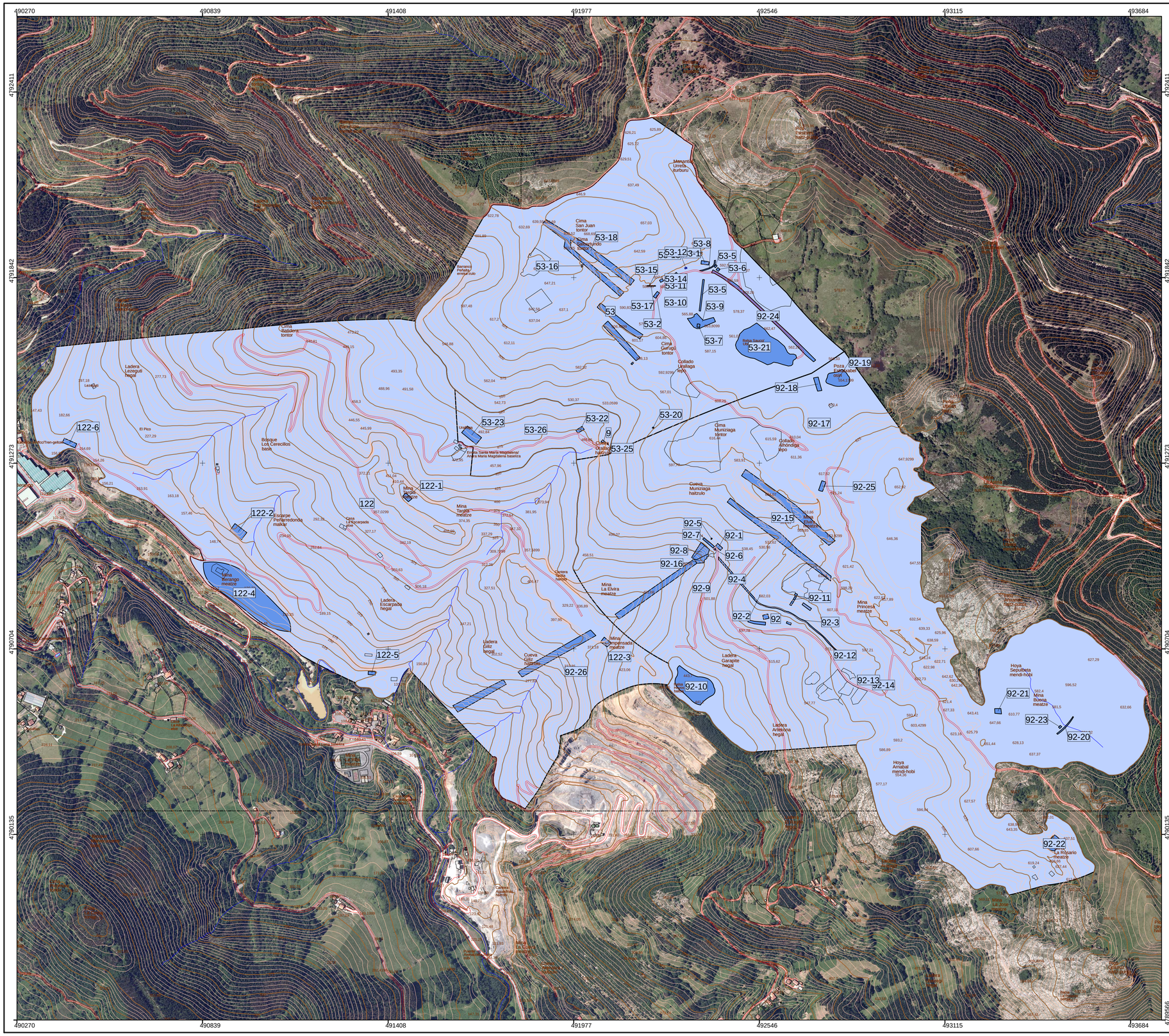

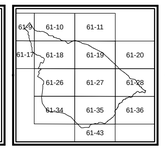

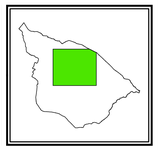

OHARRA - LEYENDA

9 ERMITA DE URALLAGA
53 COTO MINERO DE SAUCO
53-1 CASA DEL DIRECTOR
53-10LAVADEROS DE SAUCO
53-11DEPÓSITO DE AGUAS DE SAUCO
53-12MINA DOLORES
53-13LAVADERO DE ROPA Y ABREVADERO
53-14POBLADO MINERO DE SAUCO
53-15POLVORINES
53-16BOCAMINA II DE LA MINA DOLORES
53-17VÍA DE ARRASTRE DE LA MINA DOLORES
53-18TRINCHERAS DE EXTRACCIÓN DE SAUCO
53-2 OFICVINAS Y VIVIENDAS DE SAUCO
53-20TORRETA DE TRANSFORMADORES
53-21BALSA DE DECANTACIÓN
53-22CARGADERO DE LA MAGDALENA
53-23POBLADO MINERO DE URALLAGA
53-25PRESA DE LA MAGDALENA
53-26ZONA EXTRACTIVA CUEVA DE LA MAGDALENA
53-5 PLANO INCLINADO DE "LA CADENA"
53-6 CARGADERO DE SAUCO
53-7 BOCAMINA DE LA MINA PEPITA
53-8 VIA DE ARRASTRE
53-9 BALSA DECANTACIÓN DE SAUCO
92 COTO ELVIRA
92-1 MINA ELVIRA
92-10BALSA DE DECANTACIÓN DE LA ELVIRA
92-11TRANVÍA AÉREO DE MC LEOD
92-12CARGADERO DE LA ELVIRA
92-13ESCUELA
92-14ERMITA DE NUESTRA SEÑORA DE LA PIEDAD
92-15TRINCHERAS DE LA ELVIRA
92-16LAVADERO DE LA ELVIRA
92-17ZONA EXTRACTIVA DE SAUCO
92-18CARGADEROS DE LA MINA PRINCESA
92-19BALSA DE DECANTACIÓN DE LA MINA PRINCESA
92-2 POBLADO MINERO DE LA ELVIRA
92-20PRESA DEL LAVADERO DE MINERAL DE LA MINA BUENA
92-21BOCAMINA DE LA MINA BUENA
92-22ZONA EXTRACTIVA DE LA MINA ROSARIO
92-23LAVADERO DE MINERAL DE LA MINA BUENA
92-24PLANO INCLINADO ASCENDENTE
92-25ALHONDIGA
92-26PLANO INCLINADO II DE LA ELVIRA
92-3 VÍA DE ARRASTRE DE LA ELVIRA
92-4 PLANO DE LA ELVIRA
92-5 TORRETA DE TRANSFORMADORES
92-6 LAVADERO DE MINERAL
92-7 OFICINAS DE LA MINA ELVIRA
92-8 PLANO INCLINADO DOBLE
92-9 TRANVÍA AÉREO
122 COTO MINERO DE BERANGO
122-1BOCAMINA DE LA MINA TARDÍA
122-2BOCAMINA DE LA MINA ESCARPADA
122-3BOCAMINA DE LA MINA IMPENSADA
122-4BOCAMINA DE LA MINA BERANGO
122-5BOCAMINA DE LA MINA RITA Y ADELAIDA
122-6BOCAMINA DE LA MINA DUDOSA

Kultura ikuspegitik interesa duten ondasunak
Bienes de interés cultural

Garantzirik gabeko beste elementu batzuk
Otros bienes sin relevancia

EUSKO JAURLARITZA GOBIERNO VASCO

KULTURA SAILA
Kultura Ondarearen Zuzendaritza
Kultura Ondarearen Zentroa

DEPARTAMENTO DE CULTURA
Dirección de Patrimonio Cultural
Centro de Patrimonio Cultural

Planoa / Plano:	MONTES DE GALDAMES		
Udalerria / Municipio:	GALDAMES	Zenbakia / Número:	48037
Lurraldea / Territorio:	BIZKAIA	Eskualde egitura / Area Funcional:	BALMASEDA-ZALLA
Eskala / Escala:	1:5.500	Data / Fecha:	19/11/2012