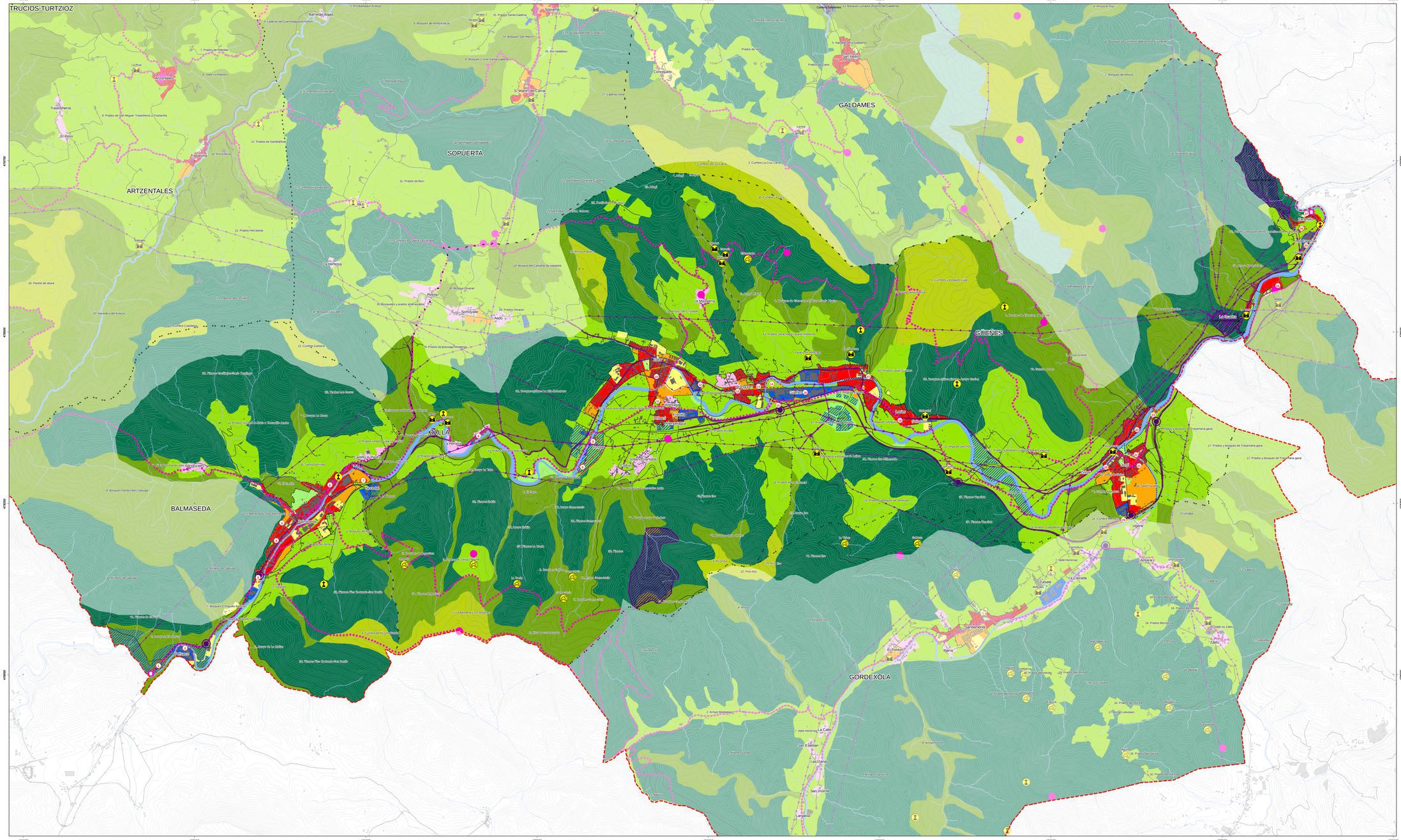

Legenda
Leyenda

- Landazabal atlantikoa, belardiak eta laborantzak
  Campiña atlántica, prados y cultivos
- Larrea
  Pastizal
- Naturaleko interes eremua
  Área interés natural
- Pagadi
  Hayedo
- Baso landaketa
  Plantación forestal
- Harkaitzegi
  Roquedo
- Egoitzarako Hiri - Lurzoru Finkatua
  Suelo Urbano Consolidado Residencial
- Egoitzarako Lurzoru Urbanizagarria
  Suelo Urbanizable Residencial
- Landa Guneak
  Núcleo Rural
- Ekipamendu
  Equipamiento
- Gune libre
  Espacio libre
- Ekonomi - Jarduereterako Hiri Lurzorua
  Actividades Económicas - Suelo Urbano
- Ekonomi - Jarduereterako Lurzoru Urbanizagarria
  Actividades Económicas - Suelo Urbanizable
- Paisaian eragin handia daukan jarduera
  Actividad con alto impacto paisajístico
- Comendatutako hiri-trinkotzea
  Compactación urbana recomendada
- Punto urbano crítico
  Hirigune puntu kritikoa
- Meatze - gunea
  Área minera
- Zaharberritzeko baseliza
  Ermita a restaurar
- Zaharberritzeko doretewa
  Casa torre a restaurar
- Despopulatutako herrixka
  Aldea despoblada
- Kadagua Ibaia
  Río Cadagua
- Bide sarea
  Red viaria
- Sare elektrikoa
  Red eléctrica
- Ibilbide
  Itinerarios
- Ikustoki
  Miradores
- Eremu funtzionaleko sarbidea
  Entrada Área Funcional
- Autobiako sarbidea
  Entrada autovía

Oinarri topografikoa
Base topográfica

- Balmaseda - Zalla Eremu Funtzionala
  Área Funcional Balmaseda - Zalla
- Udalerrien mugarraia
  Límite municipal
- Eraikina
  Edificios
- Trenbidea
  Ferrocarril
- Bide sarea
  Red viaria
- Nibel-kurba
  Curva de nivel
- Ibaiak
  Ríos

Información técnica

Base topográfica: 1:5.000 BTA (Base Topográfica Armonizada) en formato Shapefile. Autor: Gobierno Vasco.

Proyección Universal Transversal de Mercator (UTM). ÚSO 30, sobre elipsoide SGR80, ETRS89.
Origen altitud: Nivel medio del Mar Mediterráneo en Alicante.
Origen latitud: Meridiano de Greenwich.
Intervalos de curvas de nivel: 20 m.

NP = Norte Proyección
NG = Norte Geográfico

0 0,25 0,5 1 1,5 2 Kilómetros
Escala 1:15.000 Eskala

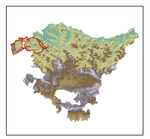

EUSKO JAURLARITZA
GOBIERNO VASCO
BIZIGARRI SAILA
DEPARTAMENTO DE VIVIENDA
ERAIKINTZA ETA GARRAIO SAILA
DEPARTAMENTO DE OBRAS PÚBLICAS Y TRANSPORTES

Euskadiko Paisaia
Paisaje de Euskadi

EREMU FUNTZIONALEKO PAISAIA KATALOGOA

BALMASEDA - ZALLA
(ENCARTACIONES)

CATÁLOGO DEL PAISAJE DEL ÁREA FUNCIONAL

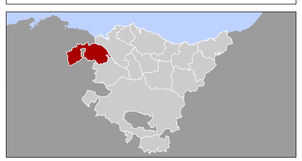

2 ETAPA: Paisaiaren Kalitatearen Inguruko Helburuak, Neurriak eta Adierazleak
ETAPA 2: Objetivos de Calidad Paisajística, Medidas e Indicadores

V MAPA. PAISAIA UNITATEREN HELBURUAK
MAPA V. OBJETIVOS DE UNIDADES DEL PAISAJE

ESCALA 1:15.000 ESKALA

UP 9. VALLE DEL KADAGUA

idom

2012ko Apirila
Abril 2012