

PROCESO DE CONCERTACIÓN PARA LA IMPLANTACIÓN DEL RÉGIMEN DE CAUDALES ECOLÓGICOS

UNIDAD HIDROLÓGICA DEBA

Demarcación Hidrográfica del Cantábrico Oriental - Ámbito de las Cuencas Internas del País Vasco -

Mayo de 2016

Agencia Vasca del Agua / Uraren Euskal Agentzia



Índice

1.	Introducción	1
2.	Características del ámbito de estudio: recursos hídricos, demandas de agua y caudales ecológicos.....	2
3.	Resultados del análisis de la información concesional	7
4.	Criterios de clasificación de los aprovechamientos en el análisis de la información concesional.....	12
5.	Propuestas para el Plan de Implantación y Gestión Adaptativa	15
6.	Conclusiones.....	17
	ANEXO I: Relación de aprovechamientos de agua clasificados dentro del GRUPO A	19
	ANEXO II: Relación de aprovechamientos de agua clasificados dentro del GRUPO B.....	75

Índice de figuras

Figura 1.- Unidad hidrológica Deba	3
Figura 2.- Ubicación de los puntos de caudales ecológicos por tramos y masas de agua de la UH Deba	6
Figura 3. - Ubicación de las captaciones de los aprovechamientos del grupo B	8
Figura 4. - Volumen total concedido en los grupos A y B	12
Figura 5.- Espacios protegidos en la unidad hidrológica Deba	13
Figura 6.- Volumen acumulado en relación al número de concesiones objeto de concertación	14

Índice de tablas

Tabla 1.- Caudales mínimos ecológicos en las masas de agua y tramos de la UH Deba	5
Tabla 2.- Caudales ecológicos incluidos en los títulos concesionales	9

Acrónimos

Sigla	Descripción
RCE	Régimen de Caudales Ecológicos
RD 1/2016	Real Decreto 1/2016, de 8 de enero, por el que se aprueba la revisión de los Planes Hidrológicos de las demarcaciones hidrográficas del Cantábrico Occidental, Guadalquivir, Ceuta, Melilla, Segura y Júcar, y de la parte española de las demarcaciones hidrográficas del Cantábrico Oriental, Miño-Sil, Duero, Tajo, Guadiana y Ebro
RD 400/2013	Real Decreto 400/2013, de 7 de junio, por el que se aprueba el Plan Hidrológico de la Demarcación Hidrográfica del Cantábrico Oriental
RPH	Reglamento de Planificación Hidrológica
UH	Unidad Hidrológica
URA	Agencia Vasca del Agua
ZEC	Zona Especial de Conservación

1. Introducción

En el presente documento se recoge el estudio específico realizado en el ámbito de la unidad hidrológica (UH) Deba para el Proceso de Concertación del régimen de caudales ecológicos (RCE) que está llevando a cabo la Agencia Vasca del Agua en el ámbito de las Cuencas Internas del País Vasco de la Demarcación Hidrográfica del Cantábrico Oriental.

La finalidad de dicho Proceso de Concertación es contribuir a la implantación de los caudales ecológicos en los aprovechamientos vigentes conforme a lo establecido en el art. 15.1 del anexo I del *Real Decreto 1/2016, de 8 de enero, por el que se aprueba la revisión de los Planes Hidrológicos de las demarcaciones hidrográficas del Cantábrico Occidental, Guadalquivir, Ceuta, Melilla, Segura y Júcar, y de la parte española de las demarcaciones hidrográficas del Cantábrico Oriental, Miño-Sil, Duero, Tajo, Guadiana y Ebro*, en adelante RD 1/2016.

Para llevar a cabo este proceso se ha establecido un procedimiento que consta de diferentes pasos y que tiene como ámbito de estudio la unidad hidrológica (UH), identificando primero las concesiones vigentes que serán objeto del citado Proceso de Concertación, analizándolas y, finalmente, determinando los regímenes de caudales ecológicos y sus prescripciones a respetar por las mismas una vez concluya el Proceso de Concertación de cada ámbito de estudio. Los aprovechamientos objeto de este proceso son aquellos que disponen de un título en vigor a fecha 9 de junio de 2013 (entrada en vigor del RD 400/2013), que expresamente no recoge en el mismo la obligación de cumplir el RCE establecido en el Plan Hidrológico y los que, teniendo un título en vigor a dicha fecha, no deban ser objeto de un expediente de extinción del derecho, de novación o de modificación de características esenciales (apartado 3.6.1 del Documento Divulgativo).

Asimismo, en el caso de determinados aprovechamientos, también se contemplan diferentes alternativas para el plan de implantación y, en su caso, el plazo máximo para la realización de las actuaciones necesarias para hacer efectivo el respeto a dichos caudales mínimos ecológicos.

En definitiva, el objetivo de este documento es dar a conocer a los titulares de los aprovechamientos relacionados con el Proceso de Concertación la información sobre dicho proceso, los análisis realizados y las conclusiones obtenidas. Como complemento al mismo debe tenerse en cuenta el [Documento Divulgativo](#), también puesto a disposición del público en general en la página web de URA, y que recoge los objetivos y características que deben guiar el Proceso de Concertación describiendo con detalle los distintos pasos y análisis previstos a lo largo del procedimiento (*ver apartado 3.6 del Documento Divulgativo*).

El presente documento ha sido estructurado en seis apartados y dos anexos conforme al siguiente esquema. Tras este apartado introductorio, en el **apartado segundo** se incluye un resumen de algunos de los datos más relevantes de la unidad hidrológica incluidos en el Plan Hidrológico (recursos hídricos, principales demandas de agua, caudales ecológicos mínimos en las masas de agua y tramos de la UH Deba, así como un mapa con la ubicación de las mismas, etc.).

A continuación, en el **apartado tercero** se recoge un resumen de los diferentes análisis realizados con la información concesional y de las conclusiones que sobre los usos del agua se han obtenido (clasificación de los aprovechamientos en los grupos A y B, volumen total otorgado, volúmenes otorgados para usos consuntivos o no consuntivos, volúmenes otorgados en función de los diferentes usos, etc.). Asimismo, en el **apartado cuarto** se incluyen algunos de los criterios de clasificación que han sido tenidos en cuenta en dichos análisis.

En el **apartado quinto** se recogen diferentes propuestas y alternativas a tener en cuenta para avanzar en la compatibilización de los caudales ecológicos y los aprovechamientos donde *a priori* la implantación de dichos caudales podría ocasionar en determinados momentos una limitación en los usos del agua.

Finalmente, en el **apartado sexto** se resumen las conclusiones del análisis realizado en la unidad hidrológica Deba. Como anexos se incluyen los aprovechamientos de la UH Deba, sometidos al Proceso de Concertación en su clasificación de grupo A (anexo I) y grupo B (anexo II).

2. Características del ámbito de estudio: recursos hídricos, demandas de agua y caudales ecológicos

Tal y como puede apreciarse en la Figura 1, la unidad hidrológica Deba comprende la totalidad de la cuenca del río Deba y su estuario, incluyendo las cuencas de los ríos Ego, Aramaio, Oinati, Urkulu, Arantzazu, Ubera, Angiozar, Lastur, Kilimoi, San Lorenzo y Antzuola. Asimismo comprende las cuencas anexas de los ríos Saturrarán y Mijoa y las masas de agua subterráneas Aizkorri, Anticlinorio Norte, Sinclinorio de Bizkaia, Aramotz, Altube-Urkilla, Aranzazu, Izarraitz y Zumaia-Irun.

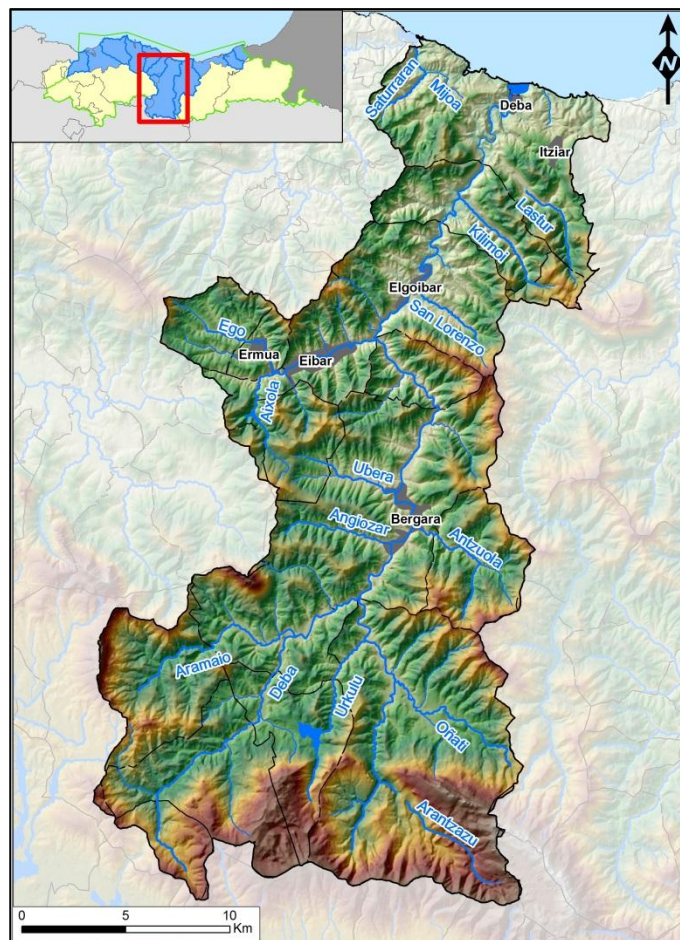


Figura 1.- Unidad hidrológica Deba

La cuenca principal de la unidad es la del río Deba que ocupa 528 de los 554 km² de superficie total.

Durante la elaboración del vigente Plan Hidrológico (RD 1/2016), se ha analizado la relación entre los recursos hídricos y las demandas de agua (urbanas, industriales, agrarias, etc.) utilizando modelos de gestión (AQUATOOL) e incluyendo perspectivas de evolución en distintos escenarios. Para ello, previamente se estimaron las aportaciones y caudales existentes en las distintas masas de agua mediante la aplicación de modelos hidrológicos (TETIS). Dichos estudios pueden consultarse en la página web de URA.

De este modo, las aportaciones en régimen natural obtenidas por el modelo Precipitación-Aportación TETIS han sido estimadas en 423 hm³ anuales y las demandas de agua se estiman en unos 20 hm³/año.

Asimismo, en el Plan Hidrológico se determinaron los regímenes de caudales ecológicos que deberían ser respetados tanto en situación hidrológica ordinaria como en situación de emergencia por sequía declarada. De este modo, se realizaron estudios técnicos aplicándose la metodología descrita en el apartado 2.3 del Documento Divulgativo y, como resultado de los mismos, se determinaron los regímenes de caudales ecológicos. Dichos caudales fueron incluidos dentro del Plan Hidrológico para su tramitación y aprobación posterior con rango de Real Decreto (RD 1/2016, de 8 de enero).

Los caudales ecológicos mínimos fijados en el PH se refieren a tres módulos:

- Módulo de aguas bajas (meses de julio, agosto, septiembre y octubre)
- Módulo de aguas medias (mayo, junio, noviembre y diciembre)
- Módulo de aguas altas (enero, febrero, marzo y abril)

En la Tabla 1 se recogen los caudales ecológicos mínimos para las masas de agua y tramos de la categoría río y de transición (tanto en situación ordinaria como en situación de emergencia por sequía declarada). Dichos tramos y masas fluviales pueden localizarse en la Figura 2. Asimismo, esta información también puede consultarse en la [página web](#) de la Agencia Vasca del Agua utilizando la aplicación GIS, desarrollada en el marco del presente Proceso de Concertación, para facilitar a los concesionarios la información sobre los regímenes de caudales ecológicos a respetar por sus tomas.

Código masa	Nombre masa	Tramo	Coordenadas extremo inferior (ETRS 89)		Superf. cuenca (km ²)	Caudal mínimo ecológico (m ³ /s)					
			UTM X	UTM Y		Situación hidrológica ordinaria			Emergencia por sequía declarada		
						Aguas altas	Aguas medias	Aguas bajas	Aguas altas	Aguas medias	Aguas bajas
-	-	San Lorenzo 1	547.799	4.785.046	11,0	0,080	0,053	0,038	0,040	0,027	0,019
-	-	San Lorenzo 2	548.738	4.784.013	9,3	0,067	0,044	0,031	0,034	0,022	0,016
-	-	San Lorenzo 3	550.066	4.782.998	4,3	0,030	0,020	0,014	0,015	0,010	0,007
-	-	Aixola 2	540.469	4.777.957	4,8	0,028	0,019	0,014	0,014	0,010	0,007
-	-	Lastur 1	553.005	4.789.518	15,4	0,090	0,058	0,041	0,045	0,029	0,021
-	-	Lastur 2	554.918	4.787.319	4,3	0,025	0,015	0,011	0,013	0,008	0,006
-	-	Urkulu 3	542.948	4.762.291	5,9	0,031	0,018	0,007	0,031	0,018	0,007
ES111R044020	Saturrarán-A	Saturrarán 1	547.659	4.796.443	11,2	0,065	0,041	0,028	0,033	0,021	0,014
ES111R044020	Saturrarán-A	Saturrarán 2	548.168	4.795.105	4,7	0,028	0,017	0,012	0,014	0,009	0,006
ES111R036010	Deba-A	Deba 11	537.354	4.762.459	29,6	0,126	0,082	0,041	0,063	0,041	0,021
ES111R036010	Deba-A	Deba 12	535.336	4.758.780	5,8	0,023	0,015	0,008	0,023	0,015	0,008
ES111R040010	Deba-B	Deba 9	545.028	4.770.091	122,3	0,665	0,441	0,248	0,333	0,221	0,124
ES111R040010	Deba-B	Aramaio 1	541.967	4.768.082	42,8	0,276	0,176	0,106	0,138	0,088	0,053
ES111R040010	Deba-B	Deba 10	543.654	4.769.246	113,6	0,615	0,407	0,228	0,308	0,204	0,114
ES111R036020	Aramaio-A	Aramaio 2	537.981	4.767.511	23,8	0,164	0,101	0,063	0,082	0,051	0,032
ES111R036020	Aramaio-A	Aramaio 3	536.209	4.767.121	17,0	0,124	0,077	0,048	0,062	0,039	0,024
ES111R036020	Aramaio-A	Aramaio 4	535.217	4.766.178	5,8	0,043	0,026	0,017	0,022	0,013	0,009
ES111R040040	Oinati-A	Oinati 4	548.851	4.764.598	20,6	0,138	0,074	0,026	0,069	0,037	0,013
ES111R040040	Oinati-A	Oinati 5	550.958	4.763.062	6,1	0,041	0,022	0,008	0,041	0,022	0,008
ES111R040070	Embalse Urkulu		543.126	4.763.432	8,3	0,044	0,025	0,010	0,044	0,025	0,010
ES111R040050	Oinati-B	Oinati 1	545.046	4.770.100	130,5	0,875	0,466	0,167	0,437	0,233	0,083
ES111R040050	Oinati-B	Oinati 2	545.111	4.768.982	131,2	0,879	0,469	0,167	0,440	0,234	0,084
ES111R040050	Oinati-B	Urkulu 1	545.274	4.767.875	20,8	0,110	0,063	0,025	0,055	0,031	0,013
ES111R040050	Oinati-B	Urkulu 2	543.789	4.765.380	13,5	0,072	0,041	0,016	0,036	0,020	0,008
ES111R040050	Oinati-B	Oinati 3	546.744	4.765.856	33,9	0,227	0,121	0,043	0,114	0,061	0,022
ES111R040060	Arantzazu A	Araotz 1	545.941	4.761.053	45,1	0,281	0,210	0,088	0,281	0,210	0,088
ES111R040060	Arantzazu A	Araotz 2	545.291	4.760.009	10,7	0,066	0,050	0,021	0,066	0,050	0,021
ES111R040060	Arantzazu A	Arantzazu 3	547.229	4.760.105	22,0	0,137	0,102	0,043	0,137	0,102	0,043
ES111R040060	Arantzazu A	Arantzazu 1	546.685	4.765.899	62,2	0,388	0,289	0,122	0,194	0,145	0,061
ES111R040060	Arantzazu A	Arantzazu 2	545.701	4.762.203	52,1	0,325	0,242	0,102	0,325	0,242	0,102

Código masa	Nombre masa	Tramo	Coordenadas extremo inferior (ETRS 89)		Superf. cuenca (km ²)	Caudal mínimo ecológico (m ³ /s)					
			UTM X	UTM Y		Situación hidrológica ordinaria			Emergencia por sequía declarada		
						Aguas altas	Aguas medias	Aguas bajas	Aguas altas	Aguas medias	Aguas bajas
ES111R042010	Deba-C	Deba 5	545.748	4.782.513	367,3	2,103	1,385	0,838	1,052	0,693	0,419
ES111R042010	Deba-C	Deba 6	548.161	4.779.887	352,6	2,036	1,346	0,815	1,018	0,673	0,408
ES111R042010	Deba-C	Deba 7	547.032	4.775.522	325,6	1,881	1,246	0,748	0,941	0,623	0,374
ES111R042010	Deba-C	Deba 8	546.505	4.772.019	262,7	1,472	0,978	0,567	0,736	0,489	0,284
ES111R040020	Angiozar-A	Angiozar 1	546.522	4.772.497	12,9	0,090	0,058	0,039	0,045	0,029	0,020
ES111R040020	Angiozar-A	Angiozar 2	545.815	4.772.710	12,1	0,084	0,054	0,036	0,042	0,027	0,018
ES111R040020	Angiozar-A	Angiozar 3	543.027	4.773.363	4,7	0,032	0,020	0,014	0,016	0,010	0,007
ES111R040080	Antzuola-A	Antzuola 1	547.697	4.773.356	25,3	0,168	0,108	0,073	0,084	0,054	0,037
ES111R040080	Antzuola-A	Antzuola 2	548.467	4.773.052	24,6	0,163	0,104	0,071	0,082	0,052	0,036
ES111R040080	Antzuola-A	Antzuola 3	549.995	4.772.281	16,9	0,113	0,073	0,050	0,057	0,037	0,025
ES111R040080	Antzuola-A	Antzuola 4	550.562	4.771.253	5,5	0,036	0,022	0,015	0,018	0,011	0,008
ES111R040080	Antzuola-A	Antzuola 5	550.441	4.770.318	3,2	0,021	0,013	0,009	0,011	0,007	0,005
ES111R040030	Ubera-A	Ubera 1	546.792	4.775.019	15,1	0,111	0,074	0,050	0,056	0,037	0,025
ES111R040030	Ubera-A	Ubera 2	545.819	4.775.372	13,2	0,099	0,065	0,044	0,050	0,033	0,022
ES111R040030	Ubera-A	Ubera 3	543.915	4.775.858	7,7	0,059	0,039	0,026	0,030	0,020	0,013
ES111R041010	Embalse Aixola	-	539.886	4.778.890	7,8	0,042	0,029	0,020	0,021	0,015	0,010
ES111R041020	Ego-A	Ego 1	545.748	4.782.513	56,3	0,313	0,215	0,162	0,157	0,108	0,081
ES111R041020	Ego-A	Aixola 1	540.916	4.780.716	14,3	0,080	0,054	0,040	0,040	0,027	0,020
ES111R041020	Ego-A	Ego 2	540.415	4.781.584	18,3	0,103	0,070	0,052	0,052	0,035	0,026
ES111R042020	Deba-D	Deba 1	550.888	4.790.786	496,0	2,868	1,869	1,170	1,434	0,935	0,585
ES111R042020	Deba-D	Deba 2	549.535	4.788.871	473,6	2,754	1,796	1,122	1,377	0,898	0,561
ES111R042020	Deba-D	Deba 3	548.084	4.785.745	446,7	2,589	1,692	1,05	1,295	0,846	0,525
ES111R042020	Deba-D	Deba 4	546.946	4.783.915	427,6	2,472	1,618	0,999	1,236	0,809	0,500
ES111R042030	Kilimoi-A	Kilimoi 1	549.737	4.789.354	17,3	0,110	0,065	0,034	0,055	0,032	0,017
ES111R042030	Kilimoi-A	Kilimoi 2	550.636	4.788.350	16,2	0,000	0,000	0,000	0,000	0,000	0,000
ES111R042030	Kilimoi-A	Kilimoi 3	552.386	4.786.758	10,9	0,000	0,000	0,000	0,000	0,000	0,000
ES111T042010	Deba	Oligohalino	551.781	4.793.395	528,7	3,052	1,989	1,245	1,526	0,995	0,623

Tabla 1.- Caudales mínimos ecológicos en las masas de agua y tramos de la UH Deba

Finalmente, en el caso de la red fluvial incluida en la red Natura 2000, conforme al art. 18.4 del Reglamento de la Planificación Hidrológica, no es de aplicación la posibilidad de caudales ecológicos menos exigentes para la situación de emergencia por sequía declarada.

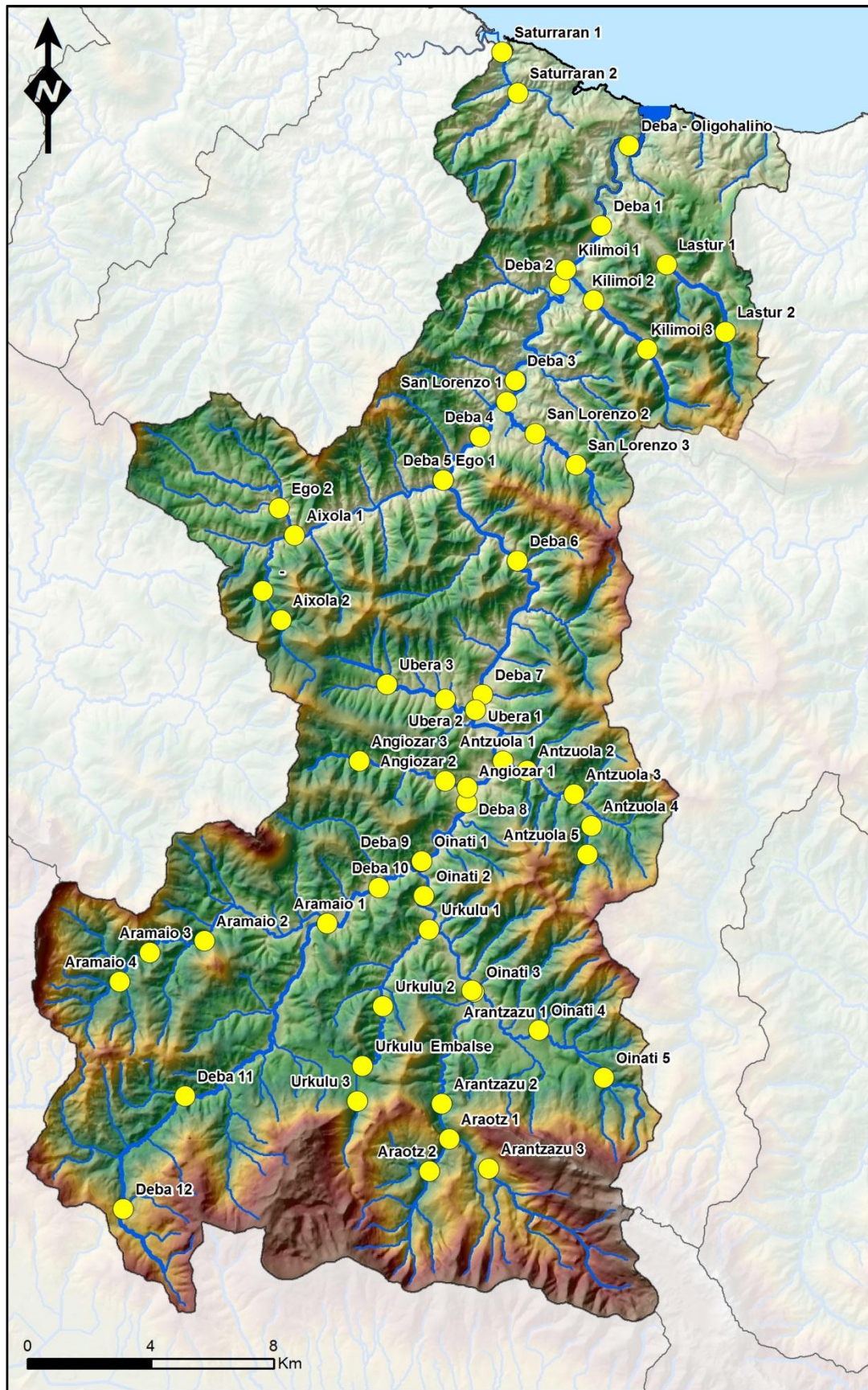


Figura 2.- Ubicación de los puntos de caudales ecológicos por tramos y masas de agua de la UH Deba

3. Resultados del análisis de la información concesional

3.1. Introducción

Tal y como se señala en el apartado 3.6 del Documento Divulgativo que acompaña el presente documento, el Proceso de Concertación se desarrollará a lo largo de una serie de pasos. De los mismos los primeros consisten en la realización de diferentes análisis hasta configurar la documentación que debe ser sometida a participación pública.

De este modo, tras la recopilación de la información concesional, en el ámbito de estudio se han identificado un total de 1383 aprovechamientos objeto de Proceso de Concertación. Los aprovechamientos identificados son aquellos que disponen de un título en vigor a fecha 9 de junio de 2013 (entrada en vigor del RD 400/2013), que no incluye expresamente en su clausulado la obligación de cumplir el RCE establecido en el Plan Hidrológico y que *a priori*, con la información disponible, no deben ser objeto de un expediente de modificación de características o de extinción (apartado 3.6.1 del Documento Divulgativo).

A continuación, dichos aprovechamientos han sido sometidos a diferentes análisis teniendo en cuenta tanto la información del Plan Hidrológico como los objetivos y ejes sobre los que pivota el Proceso de Concertación (apartado 3.6.2 y 3.6.3 del Documento Divulgativo) y los criterios de priorización señalados en el apartado 4 del presente documento.

La finalidad de dichos análisis ha sido obtener información sobre los actuales usos del agua en el ámbito de la UH Deba y hacer una primera clasificación de los aprovechamientos en función de las repercusiones que sobre los mismos tendría la implantación del RCE y su posible incidencia en el cumplimiento de los objetivos ambientales de las masas de agua y las zonas protegidas.

De este modo, los aprovechamientos objeto de concertación se clasificarían en dos grupos. Los aprovechamientos del **grupo A** serían aquellos de muy pequeña entidad o donde no es previsible que se observen problemas para la implantación efectiva de los caudales ecológicos, si bien, en algunos casos, se deberán habilitar los dispositivos necesarios para garantizar el respeto de dichos caudales aguas abajo de las tomas. Por el contrario, los del **grupo B** serían aquellos en los que la implantación de los caudales ecológicos podría ocasionar, en determinados casos, repercusiones relevantes en los usos del agua y, por tanto, son los que pueden causar mayor incidencia en el cumplimiento de los objetivos medioambientales.

A continuación se recogen los resultados de la clasificación preliminar de los aprovechamientos en los grupos A y B y las conclusiones en relación con los actuales usos del agua en el ámbito de estudio que serán objeto de concertación.

3.2. Clasificación de los aprovechamientos de agua (grupos A y B)

Siguiendo con lo señalado en el apartado anterior, de un total de 1383 aprovechamientos objeto de concertación, el 99% de total (1377 aprovechamientos) han sido incluidos en el grupo A y menos del 1% restante (6) en el grupo B, y ello aplicando una serie de criterios que serán descritos de manera detallada en el apartado 4 de este documento.

En los anexos I y II se recogen los aprovechamientos de agua pertenecientes a ambos grupos y en la Figura 3 la ubicación de las captaciones de los aprovechamientos del grupo B, indicándose su uso.

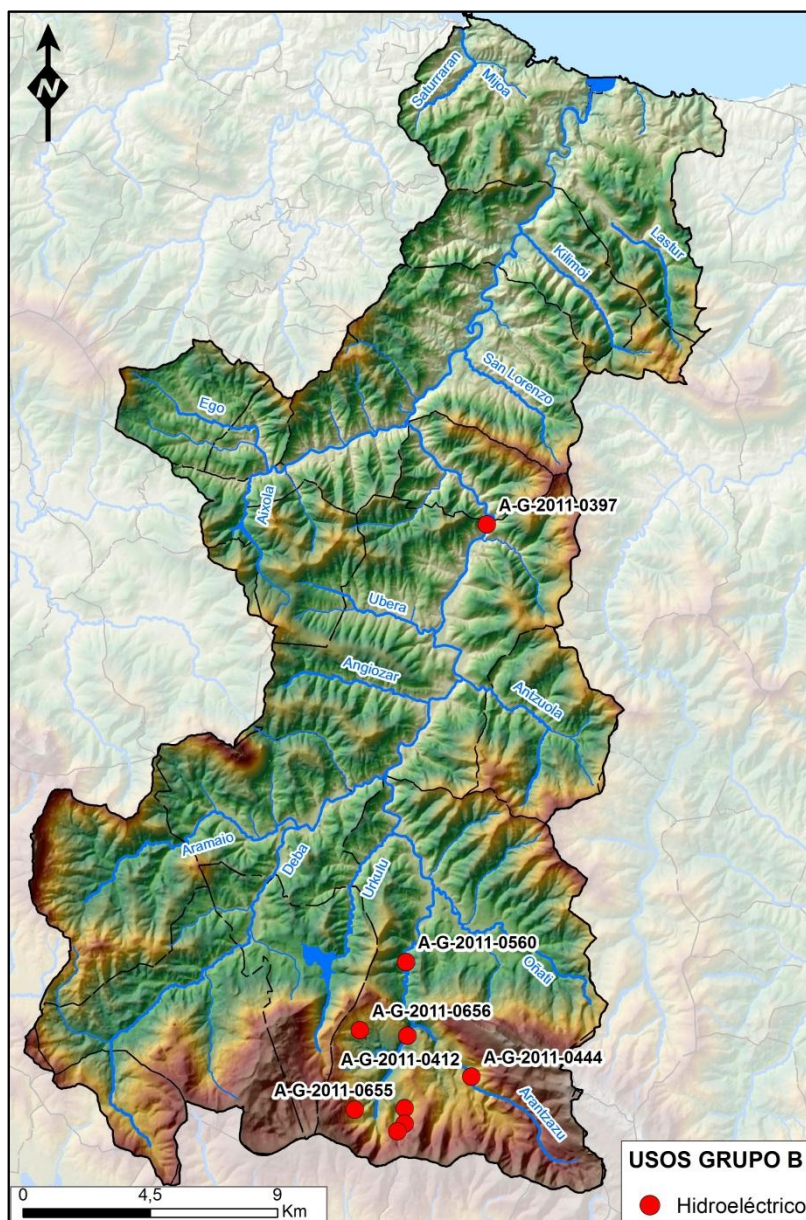


Figura 3. - Ubicación de las captaciones de los aprovechamientos del grupo B

3.3. Características de los usos del agua

En relación con los usos del agua, en el presente apartado se resumen sus datos más significativos (caudales ecológicos impuestos, volúmenes otorgados, usos consuntivos o no consuntivos, destinos del agua, etc.), en especial, los de aquellos aprovechamientos más relevantes e incluidos en el grupo B.

Caudal ecológico fijado en el título concesional

De los 1383 aprovechamientos incluidos en los grupos A y B, únicamente el 2% (26 aprovechamientos) tenían impuestos caudales ecológicos específicos en su título concesional y 19 aprovechamientos contemplaban previsiones generales relativas al respeto de los caudales ambientales. Dichos aprovechamientos son los que figuran en la siguiente tabla señalándose en negrita los que pertenecen al grupo B.

REFERENCIA EXPEDIENTE	ASUNTO	TITULAR	CAUDAL ECOLÓGICO (TÍTULO CONCESIONAL) (l/s)		
			AGUAS ALTAS	AGUAS MEDIAS	AGUAS BAJAS
A-G-2012-0020	Aprovechamiento de 296 l/s de aguas del embalse de Urkulu y de la regata Bolibar, en el TM de Aretxabaleta, con destino a abastecimiento urbano e industrial de los TTMM de Eskoriatza, Aretxabaleta, Arrasate, Oñati, Bergara, Elgeta y Soraluze	Consorcio de Aguas de Gipuzkoa	Embalse Urkulu		
			92	60	37
			Regata Bolibar		
			28	19	11
A-G-2011-0222	Aprovechamiento de un volumen anual de 1.892.160 m ³ de aguas públicas con un caudal máximo (instantáneo) de 72 l/s (durante 20 h/día), del río Deba, en el T.M. de Bergara, con destino a usos industriales (fabricación de laminados)	Aceralia Perfiles Bergara, S.A.	1.780	830	470
A-G-2011-0950	Aprovechamiento de 395 l/s de agua del río Deba, en el T.M. de Eskoriatza, con destino a fuerza motriz para accionamiento del molino Castañares	Ascensión Viana Durana	180	110	65
A-G-2011-1448	Aprovechamiento de 0,4 l/s de agua de la regata Zulueta-erreka, en el T.M. de Elgoibar, con destino a usos industriales	Cdad. de usuarios San Lorenzo	6	4	2
A-G-2012-0003	Aprovechamiento de un volumen anual de 1.672,8 m ³ de aguas públicas (0,05 l/s caudal medio equivalente) del manantial Urran sito en el barrio Errekalde-Angiozar, en el T.M. de Bergara, con destino a uso doméstico	Cdad. de usuarios Urran	3,95	2,54	1,70
A-G-2011-0548	Aprovechamiento de 2 l/s de agua del río Arames o Arane-erreka, en el T.M. de Bergara, con destino a abastecimiento a la población y riego	Cdad. de usuarios de las aguas Arane erreka	2,5	1,5	0,5
A-G-2011-0101	Aprovechamiento de un volumen máximo anual de 5.760 m ³ de la regata Iizarraga, en el T.M. de Antzuola, con destino a usos industriales.	Elay S.L.	22,7	14,7	10,1
A-G-2011-0122	Aprovechamiento de un volumen anual de 348 m ³ de aguas públicas con un caudal máximo (instantáneo) de 1 l/min de la regata Belauco, en el T.M. de Elgoibar, con destino a uso doméstico y riego	Ángel María Albizu Elizburu	9		3
A-G-2011-0397	Aprovechamiento de 5000 l/s de agua del río Deba, en el T.M. de Bergara, con destino a producción de energía eléctrica. Central Hidroeléctrica Sologoen	Central Hidroeléctrica Sologoen, S.A.	1.300		
A-G-2011-0412	Aprovechamiento de 1000 l/s de agua del río Araotz o Arantzazu en el T.M. de Oñati, con destino a usos energéticos. CH Olate (salto de Olate)	Oñatiko Ur Jauziak, S.A.	50		
A-G-2011-0444	Aprovechamiento de 907 l/s de agua del río Arantzazu en el T.M. de Oñati, con destino a usos energéticos. CH Olate (salto de Zapata)		50		
A-G-2011-0656	Aprovechamiento de 295 l/s de agua del río Saratxo o Xaratxo en el T.M. de Oñati, con destino a usos energéticos. CH Olate (salto de Saratxo)		50		
A-G-2011-0560	Aprovechamiento de 825 l/s de agua del río Araotz o Arantzazu en el T.M. de Oñati, con destino a usos energéticos. CH Lamiategi		200		
A-G-2011-0655	Aprovechamiento de 161 l/s de agua de varios arroyos ubicados en el Monte Araotz, en Castillo-Isturri, entre los que destacan Arraskileta, Katilurri, Sustar-Gaisto y Gorosola, en el T.M. de Oñati, con destino a otros usos (salto de Arantzazu)		50 l/s aguas abajo del punto de derivación		

REFERENCIA EXPEDIENTE	ASUNTO	TITULAR	CAUDAL ECOLÓGICO (TÍTULO CONCESIONAL) (l/s)		
			AGUAS ALTAS	AGUAS MEDIAS	AGUAS BAJAS
A-G-2011-0789	Aprovechamiento de 1,4 l/s de agua de la regata Antonia en el T.M. de Arrasate/ Mondragon, con destino a riego agrícola y otros usos	Ayto de Arrasate/ Mondragón		2,5	
A-G-2011-1851	Aprovechamiento de un volumen anual de 4.815 m ³ de aguas públicas con un caudal máximo (instantáneo) de 0,76 l/s (en jornada de 8 horas) de la regata Angiozar, en el T.M. de Bergara, con destino a usos industriales y sanitarios	Estampaciones Torber, S.L.		38	
A-G-2011-2034	Aprovechamiento de un volumen anual de 4.400 m ³ de aguas públicas con un caudal máximo (instantáneo) de 1,85 l/s de agua de la regata Kobate, en el T.M. de Arrasate/ Mondragon, con destino a la fabricación de hormigón y limpieza de camiones	Hormigones Kobaundi		5	
A-G-2011-1835	Aprovechamiento de un volumen anual de 3.406 m ³ de aguas públicas con un caudal máximo (instantáneo) de 30 l/min (durante 15 horas y 33 min), de la regata Angiozar, en el T.M. de Bergara, con destino a riego de plantas hortícolas en viveros	Hermanos Aguirrezabal Aranzabal		15	
A-G-2011-2030	Aprovechamiento de un volumen anual de 2.500 m ³ de aguas públicas con un caudal máximo (instantáneo) 21 l/s de agua de la regata Kobate, en el T.M. de Mondragon, con destino a riego de material de cantera	Cantera y calera de Kobate S.L.		6,6	
A-G-2011-2068	Aprovechamiento de un volumen anual de 1.848 m ³ de aguas públicas con un caudal máximo (instantáneo) de 3 m ³ /hora de la regata Gorostagerrika, en el T.M. de Eibar, con destino a usos industriales (refrigeración de compresores)	Arizaga, Bastarrica y CIA S.A.		4	
A-G-2011-1786	Aprovechamiento de un volumen anual de 770 m ³ de aguas públicas con un caudal máximo (instantáneo) de 0,06 l/s de agua de la regata Iraola, en el T.M. de Soraluze, con destino a usos industriales	Unamuno (Ungo S.A.)		1,53	
A-G-2011-1866	Aprovechamiento de un volumen anual de 720,48 m ³ de aguas públicas (1,74 l/min en periodo de riego y 1,19 l/min en el resto del año), de la regata Isasi-erreka, en el T.M. de Mutriku, con destino a usos domésticos, ganaderos y riego de 0,85 Ha. de huertas y jardín	Miren Karnele Arruchastegui Martiartu		0,3	
A-G-2011-1832	Aprovechamiento de un volumen anual de 608 m ³ de aguas públicas con un caudal máximo (instantáneo) de 60 l/min, a derivar de la regata Zelaitxueta, en el T.M. de Eskoriatza, con destino a riego de huertas y pastizales	José Urrutia Azcárate		1,5	
A-G-2011-1785	Aprovechamiento de un volumen anual de 365 m ³ de aguas públicas con un caudal máximo (instantáneo) de 0,55 l/s de agua del río Aranzazu, en el T.M. de Oñati, con destino a riego en invernaderos	Pedro Miguel Zabaleta Bernado		80	
A-G-2011-0159	Aprovechamiento de un volumen anual de 90 m ³ de aguas públicas con un caudal máximo (instantáneo) de 20 l/min del río Deba, en el T.M. de Bergara, con destino a riego agrícola.	Koldo Lasa Onaindia		600	
A-G-2011-1769	Aprovechamiento de un volumen anual de 28.886 m ³ de aguas públicas con un caudal máximo (instantáneo) de 1,52 l/s de agua de la regata Apraiz, en el T.M. de Elgoibar, con destino a usos industriales y refrigeración	Tratamientos Sarasketa, S.A.	3,75 l/s o la totalidad del caudal fluente si este fuera menor a esa cifra		
A-G-2012-0009	Aprovechamiento de un volumen anual de 1.051,2 m ³ de la regata Auntz, en el T.M. de Bergara, con destino a uso ganadero y riego	José Francisco Solaun Garaizabal	Cuando no se utilicen la totalidad de las aguas que se conceden, las sobrantes se dejarán discurrir en el mismo punto de toma		
A-G-2011-0025	Aprovechamiento de 0,01 l/s de la regata Sastisa, sita en el barrio Mendiola, en el T.M. de Eskoriatza, con destino a abrevadero de ganado	Emilio Zugasti Iturbe	Cuando no se utilicen la totalidad de las aguas que se conceden, las sobrantes se dejarán discurrir en el mismo punto de toma		
A-G-2011-2053	Aprovechamiento de un volumen anual de 5.694 m ³ de aguas pública con un caudal máximo (instantáneo) de 10,83 l/min de la regata Tximitxa-erreka, en los TT.MM. de Aramaio y Eskoriatza, con destino a usos domésticos	Ayto de Eskoriatza	El remanente en el cauce tras la detracción del caudal concedido		
A-G-2011-1762	Aprovechamiento de 2 l/s de agua de los manantiales Iturbe o Ubao, en el T.M. de Antzuola, con destino a la ampliación del abastecimiento	Ayto de Antzuola	El caudal mínimo medioambiental a mantener en todo momento será de una tercera parte del caudal existente o disponible en el manantal en cada momento, que se dejará fluir sin captarlo		

REFERENCIA EXPEDIENTE	ASUNTO	TITULAR	CAUDAL ECOLÓGICO (TÍTULO CONCESIONAL) (l/s)		
			AGUAS ALTAS	AGUAS MEDIAS	AGUAS BAJAS
A-G-2011-0024	Aprovechamiento de un manantial innominado, en el T.M. de Aramaio, con destino a uso ganadero	Josu Zurutuza Villar	El caudal mínimo medioambiental a mantener en todo momento será de una tercera parte del caudal existente o disponible en el manantial en cada momento, que se dejará fluir sin captarlo		
A-G-2011-0181	Aprovechamiento de 0,152 l/s del manantial Katia, sito en el barrio Basalde, en el T.M. de Antzuola, con destino a usos domésticos y ganaderos	Cdad. de usuarios Basaldeko Urak	Deberá mantenerse en cualquier momento aguas abajo del punto de toma 1/3 del caudal existente		
A-G-2011-5325	Aprovechamiento de 0,11 l/s de la regata Miraballes, en el T.M. de Arrasate/ Mondragón, con destino a uso de extinción en el túnel de Olandixo	Departamento de Infraestructuras Viarias (DFG)	Cuando no se utilicen la totalidad de las aguas que se conceden, las sobrantes se dejarán fluir en el mismo punto de toma		
A-G-2011-0112	Aprovechamiento de un volumen anual de 8.666,67 m ³ de aguas públicas con un caudal máximo (instantáneo) de 0,27 l/s de la regata Mixo-erreka o Aristi, en el T.M. de Antzuola, con destino a riego	Tomás Larrañaga Azkargorta	Aguas abajo de la toma deberá mantenerse el caudal suficiente para el mantenimiento de los ecosistemas ligados al agua, no autorizándose bajo ningún concepto que quede seco el arroyo		
A-G-2011-1784	Aprovechamiento de un volumen anual de 6.000 m ³ de aguas públicas con un caudal máximo (instantáneo) de 0,75 l/s de agua del arroyo Aizkorbe o Arantzazu, en T.M. de Oñati, con destino a riego	Hermanos Altube Cortabarría	Se dejará el caudal suficiente para respetar los ecosistemas fluviales y garantizar las concesiones vigentes aguas abajo		
A-G-2011-1867	Aprovechamiento de 0,15 l/s de agua de un riachuelo innominado, en el T.M. de Eskoriatza, con destino a usos industriales	Talleres Eskoriatza S.A.	Aguas abajo del punto de toma se deberá mantener siempre un caudal circulante		
A-G-2011-1792	Aprovechamiento de un volumen anual 3.154 m ³ de aguas públicas con un caudal máximo (instantáneo) de 6 l/min del manantial Karakoleta, en el barrio de Urnabieta -Madariaga-, con destino a usos domésticos, abrevado de ganado en los caseríos de los integrantes de la comunidad	Cdad. de usuarios del manantial Karakoleta	El remanente en el cauce tras la detracción del caudal concedido		
A-G-2011-5332	Aprovechamiento de un volumen anual de 2.136,5 m ³ de aguas públicas de la regata Malapozu, sito en el barrio de Zubillaga, en el T.M. de Oñati, con destino a riego y uso ganadero	Miguel Angel Ormazabal Erostegui	El caudal medioambiental a mantener en todo momento será de una tercera parte del caudal existente o disponible en la regata en cada momento, que se dejará fluir sin captarlo		
A-G-2011-1652	Aprovechamiento de un volumen anual de 435 m ³ de aguas públicas con un caudal máximo (instantáneo) de 1,2 l/min del río Urkulu, en el T.M. de Oñati, con destino a usos domésticos y riego	Maite Uribarrena Urionaguena	El remanente en el cauce tras la detracción del caudal concedido		
A-G-2011-1717	Aprovechamiento de un volumen anual de 1513 m ³ de aguas públicas con un caudal máximo (instantáneo) de 4,8 l/min del manantial Metal-Salla, en el barrio Urruzuno, con destino a usos higiénicos, abrevado de ganado y riego de 0,42 Has	Cdad. Antxusieta-Gure Ametza	El remanente en el cauce tras la detracción del caudal concedido		
A-G-2011-2028	Aprovechamiento de un volumen anual de 1.460 m ³ de aguas públicas, con un caudal máximo (instantáneo) de 2,78 l/min del manantial Lesarri-goikoa, con destino a usos agropecuarios (excluido riego) y abastecimiento a la población	Jesús Altube Albusua	Las aguas sobrantes se dejarán discurrir en el mismo punto de toma		
A-G-2011-1765	Aprovechamiento de un volumen anual de 1.367 m ³ de aguas públicas con un caudal máximo (instantáneo) de 5 l/min de la regata Atxotegi, en el T.M. de Bergara, con destino a usos domésticos, ganaderos y riego	Luis Larraza Urtizbera	El remanente en el cauce tras la detracción del caudal concedido		
A-G-2011-1865	Aprovechamiento de un volumen anual de 526 m ³ de aguas públicas con un caudal máximo (instantáneo) de 1 l/s del manantial Bideko Potzua, en los TT.MM. de Antzuola y Oñati, con destino a usos domésticos (excepto bebida) y ganaderos	Cdad. de usuarios del manantial Bideko Potzua	El remanente en el cauce tras la detracción del caudal concedido		
A-G-2011-2027	Aprovechamiento de un volumen anual de 365 m ³ de aguas públicas con un caudal máximo (instantáneo) de 0,69 l/min del manantial Lesarri-aurtengoa, en el T.M. de Bergara, con destino a usos domésticos	Francisco Alberdi Aguirre	El remanente en el cauce tras la detracción del caudal concedido		
A-G-2011-1764	Aprovechamiento de un volumen de 246 m ³ de aguas públicas con un caudal máximo (instantáneo) de 0,025 l/s de agua del manantial en las inmediaciones del caserío Goituka, en el barrio de Guellano, T.M. de Eskoriatza, con destino a usos domésticos y riego	Roberto Urreta Altuna	En todo momento se dejará como remanente en el cauce caudal suficiente para respetar las poblaciones piscícolas y garantizar las concesiones vigentes aguas		

Tabla 2.- Caudales ecológicos incluidos en los títulos concesionales (en negrita figuran los aprovechamientos incluidos en el grupo B)

Volumen otorgado

El volumen otorgado es una de las características esenciales incluidas en el título concesional. Asimismo, resulta un dato fundamental a la hora de analizar la incidencia de los aprovechamientos en el cumplimiento de los objetivos medioambientales o de las repercusiones de la implantación de RCE sobre los usos del agua.

Los 1383 aprovechamientos incluidos en los grupos A y B contabilizan un volumen de agua otorgada de 299,42 hm³/año. De este total, el 86% se corresponde con los 6 aprovechamientos del grupo B (usos no consuntivos) y el 14% (41,21 hm³/año) restante se repartiría entre los 1377 aprovechamientos del grupo A (Figura 4).

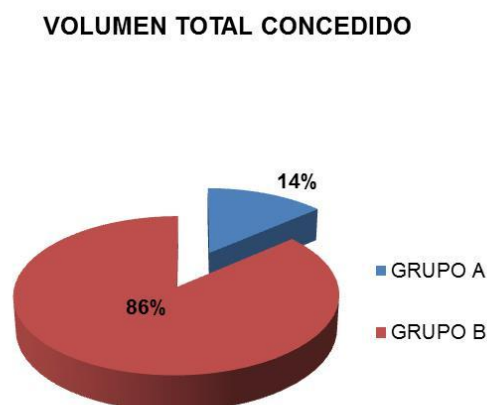


Figura 4. - Volumen total concedido en los grupos A y B

4. Criterios de clasificación de los aprovechamientos en el análisis de la información concesional

En el presente apartado se recogen los criterios para la clasificación de los aprovechamientos, en función de las repercusiones que sobre los mismos tendría la implantación del RCE, y su posible incidencia en el cumplimiento de los objetivos ambientales de las masas de agua y las zonas protegidas.

En el análisis de los aprovechamientos se han utilizado los criterios específicos que, a continuación se citan, y los criterios generales citados en los apartados 3.6.2 y 3.6.3 del Documento Divulgativo. Dicho análisis ha dado como resultado la clasificación de las concesiones en los denominados grupos A y B (apartado 3.2 y anexos I y II).

Tal y como se recoge en el apartado 3.1, los aprovechamientos del grupo A son aquellos *a priori* compatibles con el RCE, es decir, donde no es previsible que se observen problemas para la implantación efectiva de dichos caudales. Por el contrario, los del grupo B serán aquellos aprovechamientos con algún tipo de problemática para la implantación de los RCE, bien sea por las limitaciones significativas en los usos del agua, por las dificultades técnicas para la adaptación de las infraestructuras de captación o regulación, etc. Por otro lado, es previsible que sean estos últimos (grupo B) los que puedan presentar mayor incidencia en el cumplimiento de los objetivos medioambientales de las masas de agua y las zonas protegidas.

Los criterios específicos utilizados en el ámbito de la UH Deba son los siguientes:

Primer criterio: Ubicación o afección a zonas incluidas en la *Red Natura 2000* o en las Listas de Humedales de Importancia Internacional de acuerdo con el *Convenio Ramsar*.

El ámbito de la UH Deba, contempla varias zonas incluidas en la *Red Natura 2000*. En concreto, las Zonas Especiales de Conservación (ZEC) Aizkorri-Aratz (ES2120002); Urkiola (ES2130009), Izarraitz (ES2120003) y Arno (ES2120001).

Segundo criterio: Ubicación o afección de los aprovechamientos a otras zonas del RZP: zonas húmedas, reservas naturales fluviales y tramos de interés natural o medioambiental y otras figuras tales como las áreas de interés especial de las especies amenazadas, el Parque Natural Aizkorri-Aratz, el Geoparque Costa Vasca, etc.

En la UH Deba se encuentra la zona húmeda (A1G1) Ría del Deba, incluida en el Inventario Nacional de Zonas Húmedas. Además existen varias zonas húmedas de protección especial, concretamente, la charca de “La Ascensión”, la charca “Larraskanda” y la balsa de Marikutz (Charca de Madariaga). Por otro lado, existen las reservas naturales fluviales Arantzazu 3 y Deba 12, un tramo de interés medioambiental (Angiozar 2-3) y cinco tramos fluviales de interés natural (Arantzazu 1-2, Oinati 5, Antzuola 5, Ubara 3 y Kilimoi 3).

Finalmente, respecto a las áreas de interés especial de especies amenazadas, cabe destacar el visón europeo, en los tramos Deba 11 y 12, San Lorenzo 1, 2 y 3 y Saturrarán 1 y 2.

En la Figura 5 se recogen los espacios protegidos de la UH Deba.

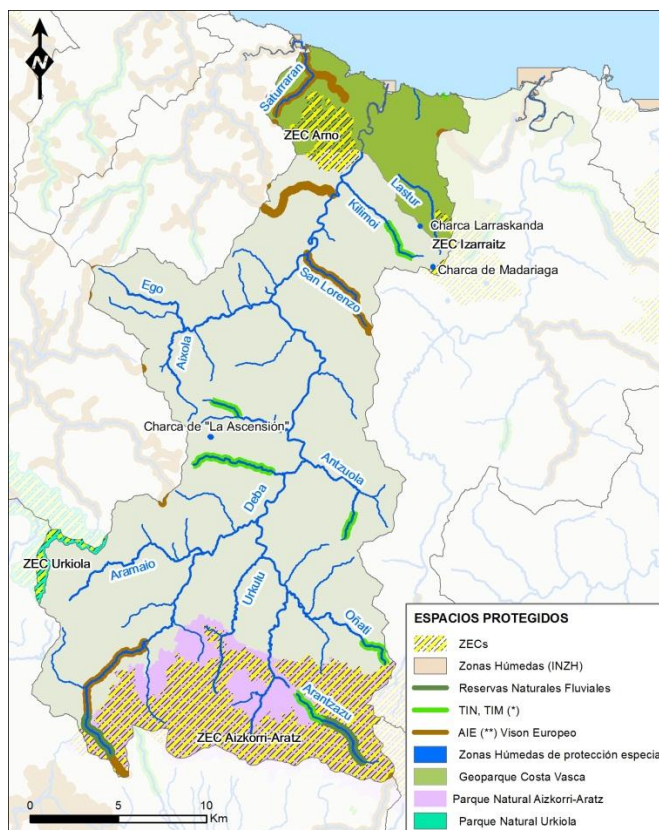


Figura 5.- Espacios protegidos en la unidad hidrológica Deba. (*) TIN, tramos de interés natural; TIM, tramos de interés medioambiental (**) AIE, áreas de interés especial.

Tercer criterio: Volúmenes anuales y los caudales otorgados en los títulos concesionales.

Este tercer criterio es decisivo desde el momento en que el caudal constituye uno de los factores organizadores de los procesos ecológicos, de manera que los cambios en el régimen de caudales pueden tener gran incidencia en el estado y conservación de los ecosistemas. Asimismo, resulta un dato fundamental a la hora de analizar no solo la incidencia de los aprovechamientos en el cumplimiento de los objetivos medioambientales, sino también las repercusiones de la implantación de RCE sobre los usos del agua.

Tal y como se ha señalado en el apartado tercero, tras la recopilación y selección de la información concesional, se han identificado 1383 aprovechamientos objeto de concertación. El volumen total de agua otorgada en dichos aprovechamientos asciende a 299,42 hm³/año, de los cuales el 86% son usos no consuntivos.

Para aplicar este criterio se ha realizado un análisis que ha permitido conocer la relación de aprovechamientos de menor entidad cuyo cómputo global, en términos de volumen total concedido, no supera el 10% del valor del caudal ecológico (módulo de aguas bajas) en el punto más bajo de la cuenca. Es decir, la detracción de agua que suponen dichos aprovechamientos es tan pequeña que no alcanzaría 124,5 l/s (3,93 hm³/año), valor correspondiente al citado 10%. Para ello, previamente ha sido necesario ordenar los aprovechamientos de menor a mayor caudal.

Del análisis realizado se ha obtenido una relación de 1339 aprovechamientos. Dichos aprovechamientos han sido incluidos provisionalmente dentro del grupo A al considerarse que su “afección” conjunta, en términos de volúmenes de agua otorgados, es prácticamente despreciable. El resto, 45 aprovechamientos, serían candidatos a su inclusión en el grupo B dado que, en razón de su caudal y volumen, serán *a priori* significativos.

La figura siguiente recoge los resultados del análisis realizado a partir de este tercer criterio. De este modo, de los 1383 aprovechamientos, un total de 45, suponen un volumen acumulado de 295,52 hm³/año. El resto, 1339 aprovechamientos, contabilizarían un volumen total concedido de 3,9 hm³/año valor muy próximo al mencionado 10% del caudal ecológico en aguas bajas en el punto más bajo de la cuenca.

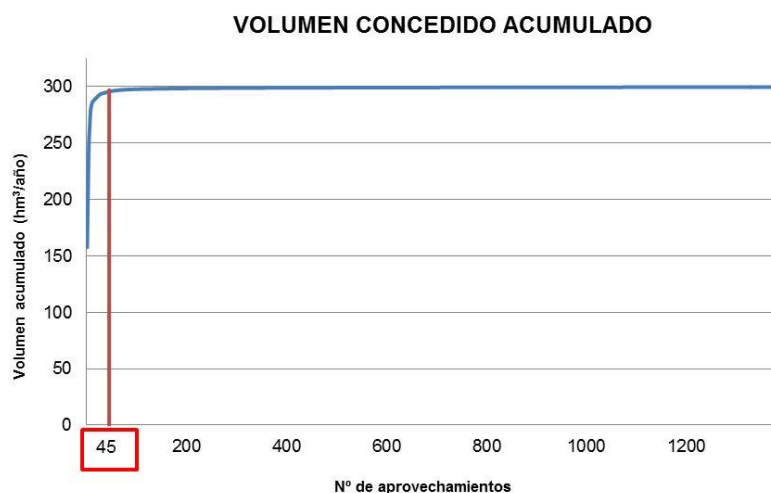


Figura 6.- Volumen acumulado en relación al número de concesiones objeto de concertación

Cuarto criterio: Estado ecológico y objetivos medioambientales de las masas de agua.

De acuerdo con este criterio, se priorizarán aquellas masas con buen estado ecológico, con el fin de mantenerlo.

Quinto criterio: Utilización de los modelos de *recurso-demanda* para valorar la incidencia de determinadas tomas en el régimen de caudales ecológicos establecido.

Finalmente, además de los criterios anteriores, entre los factores a considerar también se ha tenido en cuenta si se trata de usos consuntivos o no consuntivos, el tipo de uso a que se destina el agua (abastecimiento urbano, doméstico, industrial, energético, agropecuario, etc.) y, en el caso de las instalaciones hidroeléctricas y molinos, la posible disminución de la producción, etc.

En conclusión, tras el análisis de los aprovechamientos objeto del Proceso de Concertación utilizando los anteriores criterios se han incluido 1377 aprovechamientos en el grupo A (anexo I) y 6 aprovechamientos en el grupo B (anexo II).

5. Propuestas para el Plan de Implantación y Gestión Adaptativa

Tal y como recoge el apartado 3.4 del Documento Divulgativo, en el caso de los aprovechamientos donde se prevea que el respeto de los RCE puede ocasionar una limitación significativa en los usos del agua o que puedan presentar mayor incidencia en el cumplimiento de los objetivos medioambientales, es necesario desarrollar diferentes alternativas que faciliten la conciliación de los derechos del agua preexistentes y los caudales ecológicos. Dichos aprovechamientos han sido clasificados con carácter general como grupo B y figuran recogidos en el anexo II.

Antes de avanzar en las posibles propuestas de compatibilización, algunas de las cuales se incluyen a modo de ejemplo en el citado apartado 3.4, conviene recordar que el Proceso de Concertación ha de desarrollarse teniendo en cuenta, no sólo los usos del agua, sino también su régimen concesional y las buenas prácticas; y que son estos elementos los que deberán guiar el análisis de las distintas alternativas para lograr la deseada conciliación, sobre todo en el caso de las problemáticas más complicadas.

La problemática identificada en el ámbito de la UH Deba en relación con los aprovechamientos del grupo B está relacionada básicamente con aprovechamientos destinados a usos no consuntivos (seis centrales hidroeléctricas). En este caso se realizarán estudios específicos que analicen la posible incidencia de la implantación de los caudales ecológicos sobre su productividad.

Lo anterior será tenido en cuenta durante la participación activa que, de acuerdo con el Documento Divulgativo (apartado 3.6.7), debe desarrollarse mediante reuniones con los titulares de determinados aprovechamientos del grupo B con la finalidad de alcanzar, en la medida de lo posible, acuerdos que faciliten la implantación de los RCE en dichas concesiones.

Además, a lo largo del presente Proceso de Concertación, podrán surgir otras igualmente adecuadas a la problemática específica del aprovechamiento o grupo de aprovechamientos cuya compatibilización con el RCE se pretenda, y satisfactorias en la medida de lo posible para los distintos implicados.

6. Conclusiones

En el análisis de la información concesional del Proceso de Concertación en el ámbito de la UH Deba han sido tenidos en cuenta los actuales usos del agua, el régimen concesional y las buenas prácticas. Asimismo, para conseguir la conciliación entre los derechos del agua preexistentes y los regímenes de caudales ecológicos, se han estudiado tanto las características del ámbito de estudio y de los aprovechamientos de agua otorgados, como la información del Plan Hidrológico (recursos, demandas, caudales ecológicos, etc.) y, en función de las diferentes problemáticas identificadas, se han planteado diferentes propuestas para lograr la compatibilización de los aprovechamientos de agua con los caudales ecológicos.

En resumen, como resultado del Proceso de Concertación que, en cumplimiento del art. 15.1 del anexo 1 del RD 1/2016, se está desarrollando para la implantación del régimen de caudales ecológicos a las concesiones vigentes a fecha 9 de junio de 2013, los regímenes de caudales ecológicos y las prescripciones a tener en cuenta por dichos aprovechamientos de agua serán las siguientes:

6.1. Aprovechamientos de agua incluidos en el grupo A

- a) Los caudales ecológicos a respetar por los aprovechamientos en el punto situado inmediatamente aguas abajo de la toma o tomas serán los que resulten de aplicar los recogidos en el apéndice 5.1 del anexo I del RD 1/2016, de 8 de enero. En dicho apéndice se incluyen los caudales mínimos ecológicos correspondientes al extremo de aguas abajo de la masa de agua superficial o del tramo considerado (ver Tabla 1 y Figura 2 del presente documento).
- b) En el caso de aquellos puntos no coincidentes con los que figuran en el apéndice 5.1, la determinación de los caudales ecológicos que deben garantizarse en los puntos de toma seguirá las reglas establecidas en el art. 13 del Anexo I del citado Real Decreto. En dicho artículo se recogen 4 supuestos en función de la ubicación de la toma respecto de los puntos donde sí están determinados los caudales ecológicos -casos a), b) y c) del art. 13.4-, o de si se trata de manantiales y de zonas donde las aguas superficiales puedan sumirse parcial o totalmente en el terreno.
- c) En aplicación de lo anterior, para facilitar a los titulares de los aprovechamientos del grupo A la información sobre los regímenes de caudales ecológicos que deben respetar en sus respectivas tomas, en la [página web](#) de URA y a lo largo del presente Proceso de Concertación, se ha habilitado una aplicación informática que, a través de un visor GIS facilita la información sobre los valores del RCE para los diferentes módulos de aguas altas, aguas medias y aguas bajas, a partir de la ubicación espacial del punto de toma. Mediante esta herramienta los titulares de los aprovechamientos podrán ubicar sus tomas utilizando diferentes herramientas de consulta (municipio, núcleo, arroyo, coordenadas UTM) y obtendrán la

información sobre los caudales mínimos ecológicos que deben respetar. En dicho visor se incluyen las instrucciones precisas para su consulta.

- d) En el plazo de 6 meses a contar desde la finalización del Proceso de Concertación para los aprovechamientos de agua del ámbito de la UH Deba incluidos en este grupo A (publicación de la correspondiente resolución del Director de la Agencia Vasca del Agua) y, siempre y cuando a lo largo de ese plazo no hubiera mediado notificación expresa al titular otorgando un plazo superior, el titular deberá haber realizado las actuaciones necesarias para hacer efectivo el respeto a dichos caudales mínimos ecológicos.

6.2. Aprovechamientos de agua incluidos en el grupo B

- a) Los caudales ecológicos a respetar por los aprovechamientos en el punto situado inmediatamente aguas abajo de la toma o tomas son los señalados en la tabla del anexo II del presente documento.
 - b) En relación con las prescripciones del Plan de Implantación para cada uno de los aprovechamientos, se remite a lo señalado en el apartado 5 de este documento donde se recogen las propuestas para las diferentes problemáticas identificadas en relación con los aprovechamientos del grupo B con el objeto de avanzar en la conciliación de los derechos del agua preexistentes y los caudales ecológicos.
 - c) Asimismo, el plazo máximo para la adecuación de las tomas para hacer efectivo el respeto de los caudales mínimos ecológicos, será el que se fije en el protocolo correspondiente, o en su defecto, en la resolución que ponga fin al Proceso de Concertación en relación con el aprovechamiento considerado.
-

ANEXO I: Relación de aprovechamientos de agua clasificados dentro del GRUPO A

Nº	REFERENCIA EXPEDIENTE	CAUDAL MAX (l/s)	CAUDAL MEDIO (l/s)	RÍO	USO	TITULAR	MUNICIPIO
1	A-G-2011-0101	-	0,18	Lizarraga	Usos industriales	Elay, S.L.	Antzuola
2	A-G-2011-0112	0,27	-	Mixo-erreka o Aristi	Riego agrícola	Tomás Larrañaga Azkargorta	Antzuola
3	A-G-2011-0116	0,060	0,035	Manantial Iturrioz	Abastecimiento a la población, riego agrícola	Iñaki Yarza Lorenzo	Antzuola
4	A-G-2011-0181	-	0,152	Manantial Katia	Usos agropecuarios (excluido riego), abastecimiento a la población, riego agrícola	Cdad. de usuarios Besaldeko Urak	Antzuola
5	A-G-2011-0594	-	-	Irigain / Igirain	Otros usos (molino La Antigua)	Juan Francisco Legorburu Larrañaga	Antzuola
				Basalde			
6	A-G-2011-1056	0,025	-	Larrañaga	Abastecimiento a la población	Luis Azcárate y Azcárate	Antzuola
7	A-G-2011-1231	1,5	-	La Antigua	Otros usos, usos industriales	Talleres Goizper, S.C.I.	Antzuola
8	A-G-2011-1312	6,5	-	Iturrieta	Abastecimiento a la población	Ayto de Antzuola	Antzuola
				Akiñabei Bajo o Lizarraga o Laskurain			
				Akiñabei Alto			
9	A-G-2011-1762	-	2	Iturbe	Abastecimiento a la población	Ayto de Antzuola	Antzuola
10	A-G-2011-1763	0,105	0,115	Azpillaga	Usos agropecuarios (excluido riego), abastecimiento a la población, riego agrícola	Cdad. Azpillaga	Antzuola
11	A-G-2011-1865	1	0,0166	Bideko Potzua	Usos agropecuarios (excluido riego), abastecimiento a la población	Cdad. de usuarios del manantial Bideko Potzua	Antzuola
12	A-G-2011-2481	0,017	0,017	2644 Manantial Arregi	Usos agropecuarios (excluido riego), abastecimiento a la población, riego agrícola	Prudencio Aguirre Aranguren	Antzuola
13	A-G-2011-2482	3,78	3,78	2694 Manantial Pagape Fuente	Usos agropecuarios (excluido riego), abastecimiento a la población, riego agrícola	Ayto de Antzuola	Antzuola
14	A-G-2011-2483	3,78	3,78	2664 Manantial Fuente Aldabe	Usos agropecuarios (excluido riego), abastecimiento a la población, riego agrícola	Ayto de Antzuola	Antzuola
15	A-G-2011-2484	3,78	3,78	2799 Manantial Gorlazuri	Usos agropecuarios (excluido riego), abastecimiento a la población, riego agrícola	Ayto de Antzuola	Antzuola
16	A-G-2011-2485	3,78	3,78	2704 Manantial Zupide	Usos agropecuarios (excluido riego), abastecimiento a la población, riego agrícola	Ayto de Antzuola	Antzuola
17	A-G-2011-2486	3,78	3,78	2871 Manantial Fuente Trekutz	Usos agropecuarios (excluido riego), abastecimiento a la población, riego agrícola	Ayto de Antzuola	Antzuola
18	A-G-2011-2487	3,78	3,78	2681 Fuente Irain	Usos agropecuarios (excluido riego), abastecimiento a la población, riego agrícola	Ayto de Antzuola	Antzuola
19	A-G-2011-2488	3,78	3,78	2747 Fuente Ferruginosa de caseta	Usos agropecuarios (excluido riego), abastecimiento a la población, riego agrícola	Ayto de Antzuola	Antzuola
20	A-G-2011-2489	3,78	3,78	2724 Fuente Kalebarren	Usos agropecuarios (excluido riego), abastecimiento a la población, riego agrícola	Ayto de Antzuola	Antzuola
21	A-G-2011-2490	3,78	3,78	2700 Fuente Ondarre	Usos agropecuarios (excluido riego), abastecimiento a la población, riego agrícola	Ayto de Antzuola	Antzuola

Nº	REFERENCIA EXPEDIENTE	CAUDAL MAX (l/s)	CAUDAL MEDIO (l/s)	RÍO	USO	TITULAR	MUNICIPIO
22	A-G-2011-2491	3,78	3,78	2760 Manantial Itxumendi	Usos agropecuarios (excluido riego), abastecimiento a la población, riego agrícola	Ayto de Antzuola	Antzuola
23	A-G-2011-2492	3,78	3,78	2796 Manantial Akiñabei-Buru	Usos agropecuarios (excluido riego), abastecimiento a la población, riego agrícola	Ayto de Antzuola	Antzuola
24	A-G-2011-2493	3,78	3,78	2798 Manantial Akiñabei	Usos agropecuarios (excluido riego), abastecimiento a la población, riego agrícola	Ayto de Antzuola	Antzuola
25	A-G-2011-2494	3,78	3,78	2791 Manantial Akiñabei	Usos agropecuarios (excluido riego), abastecimiento a la población, riego agrícola	Ayto de Antzuola	Antzuola
26	A-G-2011-2495	3,78	3,78	2617 Ibarreta	Usos agropecuarios (excluido riego), abastecimiento a la población, riego agrícola	Ayto de Antzuola	Antzuola
27	A-G-2011-2496	3,78	3,78	2837 Fuente Arrola	Usos agropecuarios (excluido riego), abastecimiento a la población, riego agrícola	Ayto de Antzuola	Antzuola
28	A-G-2011-2497	3,78	3,78	2618 Landarritz	Usos agropecuarios (excluido riego), abastecimiento a la población, riego agrícola	Ayto de Antzuola	Antzuola
29	A-G-2011-2498	0,073	0,073	2775 Erdiko Sakona	Usos agropecuarios (excluido riego), abastecimiento a la población	Cdad. de usuarios de agua Erdiko Sakona	Antzuola
30	A-G-2011-2499	0,090	0,045	2835 Iturralde	Usos agropecuarios (excluido riego), abastecimiento a la población, riego agrícola	Cdad. de usuarios de agua Olamendi	Antzuola
31	A-G-2011-2500	0,090	0,045	2841 Manantial Elgain	Usos agropecuarios (excluido riego), abastecimiento a la población, riego agrícola	Cdad. de usuarios de agua Olamendi	Antzuola
32	A-G-2011-2501	0,012	0,012	2713 Amestia Iturri	Usos agropecuarios (excluido riego), abastecimiento a la población	Cdad. de usuarios de agua Amesti Iturri	Antzuola
33	A-G-2011-2502	0,039	0,039	2636 Manantial Aristi	Usos agropecuarios (excluido riego), abastecimiento a la población	Cdad. de usuarios de agua Aristi	Antzuola
34	A-G-2011-2503	0,038	0,038	2790 Manantial Eguzkitza	Usos agropecuarios (excluido riego), abastecimiento a la población	Cdad. de usuarios de agua Eguzkitza	Antzuola
35	A-G-2011-2504	0,054	0,054	2742 Manantial Otamendi	Usos agropecuarios (excluido riego), abastecimiento a la población	Cdad. de usuarios de agua Errekalde	Antzuola
36	A-G-2011-2505	0,016	0,016	2730 Etxaburu	Usos agropecuarios (excluido riego), abastecimiento a la población	Cdad. de usuarios de agua Etxaburu	Antzuola
37	A-G-2011-2506	0,087	0,087	2659 Etxaburu	Usos agropecuarios (excluido riego), abastecimiento a la población	Cdad. de usuarios de agua Etxaburuko Iturriarena	Antzuola
38	A-G-2011-2507	0,13	0,13	2602 Etxeaurrea	Usos agropecuarios (excluido riego), abastecimiento a la población, riego agrícola	Cdad. de regantes Etxeaurrea	Antzuola
39	A-G-2011-2508	0,05	0,05	2648 Etxeaurrea	Usos agropecuarios (excluido riego), abastecimiento a la población, riego agrícola	Cdad. de usuarios Etxeaurrea	Antzuola
40	A-G-2011-2509	0,008	0,008	2823 Manantial Galardi	Usos agropecuarios (excluido riego), abastecimiento a la población	Cdad. de usuarios de agua Galardi	Antzuola
41	A-G-2011-2510	0,045	0,045	2711 Etxeburu	Usos agropecuarios (excluido riego), abastecimiento a la población	Cdad. de usuarios de agua Goenaga	Antzuola
42	A-G-2011-2511	0,022	0,022	2744 Oiturri	Usos agropecuarios (excluido riego), abastecimiento a la población	Buenaventura Igarza Cortabarría	Antzuola
43	A-G-2011-2512	0,067	0,067	2782 Hogeí Iturri	Usos agropecuarios (excluido riego), abastecimiento a la población	Cdad. de usuarios de agua Iribar	Antzuola

Nº	REFERENCIA EXPEDIENTE	CAUDAL MAX (l/s)	CAUDAL MEDIO (l/s)	RÍO	USO	TITULAR	MUNICIPIO
44	A-G-2011-2514	0,035	0,035	2776 Manantial Iturralde	Usos agropecuarios (excluido riego), abastecimiento a la población	Cdad. de usuarios de agua Iturralde	Antzuola
45	A-G-2011-2515	0,016	0,016	2716 Manantial Izal 1	Usos agropecuarios (excluido riego), abastecimiento a la población	Cdad. de usuarios de agua Izal-1	Antzuola
46	A-G-2011-2516	0,036	0,036	2709 Manantial Izal	Usos agropecuarios (excluido riego), abastecimiento a la población	Cdad. de usuarios de agua Izal-2	Antzuola
47	A-G-2011-2517	0,25	0,25	2848 Jainko Iturri	Usos agropecuarios (excluido riego), abastecimiento a la población, riego agrícola	Cdad. de usuarios de agua Jainko Iturri	Antzuola
48	A-G-2011-2518	0,017	0,017	2754 Lamañao Iturria	Usos agropecuarios (excluido riego), abastecimiento a la población	Cdad. de usuarios de agua Lamañao	Antzuola
49	A-G-2011-2519	0,064	0,064	2653 Manantial Lizardi	Usos agropecuarios (excluido riego), abastecimiento a la población	Cdad. de usuarios de agua Lizardi	Antzuola
50	A-G-2011-2520	0,019	0,019	2731 Lizarriturri	Usos agropecuarios (excluido riego), abastecimiento a la población	Cdad. de usuarios de agua Lizarriturri	Antzuola
51	A-G-2011-2522	0,024	0,024	2803 Maragarro	Usos agropecuarios (excluido riego), abastecimiento a la población	Cdad. de usuarios Maragarro	Antzuola
52	A-G-2011-2523	0,028	0,028	2629 Manantial Debajo del Cº Iturrioz	Usos agropecuarios (excluido riego), abastecimiento a la población	Cdad. de usuarios de agua Zabale	Antzuola
53	A-G-2011-2524	0,017	0,017	2812 Manantial Keixalde	Abastecimiento a la población	Francisco Elgarresta y otro	Antzuola
54	A-G-2011-2525	0,022	0,022	2627 Iturriotzko-Etxe-Azpicozova	Usos agropecuarios (excluido riego), abastecimiento a la población	Asensio Irizar Guisasola	Antzuola
55	A-G-2011-2527	0,035	0,035	2789 Manantial Iturrieta	Usos agropecuarios (excluido riego), abastecimiento a la población, riego agrícola	Cdad. de usuarios de agua Iturrieta	Antzuola
56	A-G-2011-2529	0,017	0,017	2825 Manantial Oita	Usos agropecuarios (excluido riego), abastecimiento a la población, riego agrícola	Sdad Toki-Eder	Antzuola
57	A-G-2011-2530	0,017	0,017	2673 Manantial Larraña	Usos agropecuarios (excluido riego), abastecimiento a la población, riego agrícola	Josu Zabala Mugurza	Antzuola
58	A-G-2011-2531	0,017	0,017	2688 Manantial Larraña	Usos agropecuarios (excluido riego), abastecimiento a la población, riego agrícola	Josu Zabala Mugurza	Antzuola
59	A-G-2011-2532	0,017	0,017	2678 Manantial Larraña	Usos agropecuarios (excluido riego), abastecimiento a la población, riego agrícola	Josu Zabala Mugurza	Antzuola
60	A-G-2011-2533	0,017	0,017	2675 Manantial	Usos agropecuarios (excluido riego), abastecimiento a la población, riego agrícola	Josu Zabala Mugurza	Antzuola
61	A-G-2011-2534	0,008	0,008	2831 Manantial Etxaburu	Usos agropecuarios (excluido riego), abastecimiento a la población, riego agrícola	Timoteo Guridi Iturbe	Antzuola
62	A-G-2011-2535	0,017	0,017	2635 Manantial Pikondo	Usos agropecuarios (excluido riego)	Roque Inarra Lizarralde	Antzuola
63	A-G-2011-2536	0,035	0,027	2679 Manantial Untzarrika	Usos agropecuarios (excluido riego), abastecimiento a la población, riego agrícola	Arsenio Irazabalbeitia Araiztegui	Antzuola
64	A-G-2011-2537	0,035	0,030	2737 Manantial Esparnia	Usos agropecuarios (excluido riego), abastecimiento a la población, riego agrícola	José Auregui Alberdi	Antzuola
65	A-G-2011-2539	0,029	0,029	2755 Manantial Zoutz	Usos agropecuarios (excluido riego)	José Jáuregui Alberdi	Antzuola
66	A-G-2011-2540	0,2	0,088	2805 Manantial Oiturri	Usos agropecuarios (excluido riego), abastecimiento a la población, riego agrícola	Juan Francisco Jáuregui Mendizabal	Antzuola

Proceso de Concertación para la implantación del régimen de caudales ecológicos
 Demarcación Hidrográfica del Cantábrico Oriental. Ámbito de las Cuencas Internas del País Vasco

Nº	REFERENCIA EXPEDIENTE	CAUDAL MAX (l/s)	CAUDAL MEDIO (l/s)	RÍO	USO	TITULAR	MUNICIPIO
67	A-G-2011-2541	0,2	0,088	2804 Manantial Etxe-Aurre Guena	Usos agropecuarios (excluido riego), abastecimiento a la población, riego agrícola	Juan Francisco Jáuregui Mendizabal	Antzuola
68	A-G-2011-2542	0,2	0,088	2814 Manantial Iturri-Zaharra	Usos agropecuarios (excluido riego), abastecimiento a la población, riego agrícola	Juan Francisco Jáuregui Mendizabal	Antzuola
69	A-G-2011-2543	0,017	0,017	2728 Manantial Aristi Barrena	Usos agropecuarios (excluido riego), abastecimiento a la población	Bittor Kortabarria Guridi	Antzuola
70	A-G-2011-2544	0,028	0,028	2806 Manantial Etxeoste	Usos agropecuarios (excluido riego), abastecimiento a la población	Mikel Kortabarria Gabilondo	Antzuola
71	A-G-2011-2545	0,028	0,028	2810 Manantial Beueko Iturri	Usos agropecuarios (excluido riego), abastecimiento a la población	Mikel Kortabarria Gabilondo	Antzuola
72	A-G-2011-2546	0,029	0,029	2785 Manantial Etxeoste	Usos agropecuarios (excluido riego), abastecimiento a la población	Mikel Kortabarria Gabilondo	Antzuola
73	A-G-2011-2547	0,008	0,008	2838 Manantial Sasibeltz	Usos agropecuarios (excluido riego)	Benito Lamariano Aguirre	Antzuola
74	A-G-2011-2548	0,97	0,48	2669 Manantial Aetaburna	Usos agropecuarios (excluido riego), riego agrícola	Gregorio Lamariano Lizarralde	Antzuola
75	A-G-2011-2549	1,04	0,23	2815 Manantial Herrizaila 1	Usos agropecuarios (excluido riego), abastecimiento a la población, riego agrícola	Hermanos Larrañaga Alberdi	Antzuola
76	A-G-2011-2550	1,04	0,23	2819 Manantial Herrizaila 2	Usos agropecuarios (excluido riego), abastecimiento a la población, riego agrícola	Hermanos Larrañaga Alberdi	Antzuola
77	A-G-2011-2551	1,04	0,23	6423 Manantial Txalope	Usos agropecuarios (excluido riego), abastecimiento a la población, riego agrícola	Hermanos Larrañaga Alberdi	Antzuola
78	A-G-2011-2552	0,38	0,072	2836 Manantial Intxausti-Erreka	Riego agrícola	Eugenio Larrañaga Bolinaga	Antzuola
79	A-G-2011-2553	1,04	0,23	Pedro Miguelen Zaila	Usos agropecuarios (excluido riego), abastecimiento a la población, riego agrícola	Hermanos Larrañaga Alberdi	Antzuola
80	A-G-2011-2554	1,04	0,23	2816 Manantial Ipurtika	Usos agropecuarios (excluido riego), abastecimiento a la población, riego agrícola	Hermanos Larrañaga Alberdi	Antzuola
81	A-G-2011-2555	0,05	0,05	2759 Idalako Iturria	Usos agropecuarios (excluido riego), abastecimiento a la población, riego agrícola	Cdad. de usuarios de agua Idalako-Iturria	Antzuola
82	A-G-2011-2556	0,004	0,004	2762 Manantial Etxe Aurrea	Usos agropecuarios (excluido riego), abastecimiento a la población	Higinio Larrañaga Lizarralde	Antzuola
83	A-G-2011-2557	0,012	0,012	2591 Manantial Iturralde	Abastecimiento a la población	Jesús Aguirre Badiola	Antzuola
84	A-G-2011-2558	0,25	0,25	2640 Manantial Iza Potolua	Usos agropecuarios (excluido riego), abastecimiento a la población, riego agrícola	Valentín Aguirre Aranguren	Antzuola
85	A-G-2011-2559	0,059	0,059	2763 Etxe-Aldea	Usos agropecuarios (excluido riego), abastecimiento a la población	Juan Cruz Aguirrezabal Zabaleta	Antzuola
86	A-G-2011-2560	0,035	0,035	2692 Amestegi Iturri	Abastecimiento a la población	Cdad. de usuarios de agua Amesti Gi	Antzuola
87	A-G-2011-2561	0,073	0,073	2718 Erranzategi Iturria	Usos agropecuarios (excluido riego)	María Alberdi Etxezarreta	Antzuola
88	A-G-2011-2562	0,002	0,002	2752 Beheko Iturria	Abastecimiento a la población	Tomás Antía Zabaleta	Antzuola
89	A-G-2011-2563	0,017	0,017	2773 Manantial Akiñao	Usos agropecuarios (excluido riego), abastecimiento a la población, riego agrícola	Ángel Araiztegui Irizar	Antzuola
90	A-G-2011-2564	0,28	0,15	2710 Etxe-Azpi	Usos agropecuarios (excluido riego), abastecimiento a la población, riego agrícola	Josefa Arambarri Mendizabal	Antzuola

Nº	REFERENCIA EXPEDIENTE	CAUDAL MAX (l/s)	CAUDAL MEDIO (l/s)	RÍO	USO	TITULAR	MUNICIPIO
91	A-G-2011-2565	0,28	0,15	2729 Goenaga Soua	Usos agropecuarios (excluido riego), abastecimiento a la población, riego agrícola	Josefa Arambarri Mendizabal	Antzuola
92	A-G-2011-2566	0,28	0,15	2722 Goenakko Iturria	Usos agropecuarios (excluido riego), abastecimiento a la población, riego agrícola	Josefa Arambarri Mendizabal	Antzuola
93	A-G-2011-2567	0,017	0,017	2757 Manantial Itxuna	Usos agropecuarios (excluido riego), abastecimiento a la población	Jesús María Aranguren Arregui	Antzuola
94	A-G-2011-2568	0,017	0,017	2672 Etxaburua	Usos agropecuarios (excluido riego), abastecimiento a la población	Mateo Aranguren Artolazabal	Antzuola
95	A-G-2011-2569	0,087	0,028	2750 Ondarreko Solua	Riego agrícola	Rufina Arosa Arregui	Antzuola
96	A-G-2011-2570	0,017	0,017	2625 Iturri Txiki	Abastecimiento a la población, riego agrícola	María Bardiola Lugarizaristi	Antzuola
97	A-G-2011-2571	0,021	0,021	2705 Otain-Azpi	Usos agropecuarios (excluido riego)	Victoriano Barrena Elorza	Antzuola
98	A-G-2011-2572	0,021	0,021	2714 Manantial Estala	Usos agropecuarios (excluido riego), abastecimiento a la población	Victoriano Barrena Elorza	Antzuola
99	A-G-2011-2574	0,78	0,40	2774 Manantial Esparria	Usos agropecuarios (excluido riego), abastecimiento a la población, riego agrícola	Antón Berrandado Alberdi	Antzuola
100	A-G-2011-2575	0,017	0,017	2581 Iribarko Iturria	Abastecimiento a la población	Construcciones Luis Beitia S.A.	Antzuola
101	A-G-2011-2576	0,044	0,044	2772 Ipurdi Soro	Usos agropecuarios (excluido riego), abastecimiento a la población	Juan Martín Echevarría Bizcalaza	Antzuola
102	A-G-2011-2577	0,017	0,017	2769 Goiko Zoua	Abastecimiento a la población	Carmen Elgarresta Larrañaga	Antzuola
103	A-G-2011-2578	0,016	0,016	2746 Manantial Iturralde	Abastecimiento a la población	Ángel Ezkurra Urbitarte	Antzuola
104	A-G-2011-2579	0,008	0,008	2741 Idala Torre	Abastecimiento a la población	Eusebio Gabilondo Aranzabal	Antzuola
105	A-G-2011-2580	0,017	0,017	2587 Kamingaina	Usos agropecuarios (excluido riego), abastecimiento a la población	Pedro Gabilondo Iñarra	Antzuola
106	A-G-2011-2582	0,017	0,017	2734 Manantial	Abastecimiento a la población	Justo Gómez Martin	Antzuola
107	A-G-2011-2583	0,018	0,018	2597 Tren Bidea	Usos agropecuarios (excluido riego), abastecimiento a la población	José María Guridi Irazola	Antzuola
108	A-G-2011-2584	0,018	0,018	2580 Etxe Ondoa	Usos agropecuarios (excluido riego), abastecimiento a la población	José María Guridi Irazola	Antzuola
109	A-G-2011-2585	0,033	0,033	2779 Etxe Azpi	Usos agropecuarios (excluido riego), abastecimiento a la población	Florentino Larrea Iturbe	Antzuola
110	A-G-2011-2586	0,017	0,017	6420 Manantial Irain	Usos agropecuarios (excluido riego), abastecimiento a la población, riego agrícola	Antonio Larrea Marbaiza	Antzuola
111	A-G-2011-2587	0,003	0,003	2751 Manantial	Usos agropecuarios (excluido riego)	Tomás Laskurain Zabaleta	Antzuola
112	A-G-2011-2588	0,033	0,033	2735 Lamañao Iturria	Usos agropecuarios (excluido riego), abastecimiento a la población	Cdad. de usuarios de agua Lamañao-Iturria	Antzuola
113	A-G-2011-2589	0,028	0,028	2708 Manantial Izal	Abastecimiento a la población	Valentín Legorburu Gabilondo	Antzuola
114	A-G-2011-2590	0,017	0,017	2800 Manantial	Usos agropecuarios (excluido riego), abastecimiento a la población, riego agrícola	Domingo Lete Urcelai	Antzuola
115	A-G-2011-2591	0,039	0,039	Zupide Buru	Usos agropecuarios (excluido riego), abastecimiento a la población	José Lizarralde Ayastuy	Antzuola

Proceso de Concertación para la implantación del régimen de caudales ecológicos
 Demarcación Hidrográfica del Cantábrico Oriental. Ámbito de las Cuencas Internas del País Vasco

Nº	REFERENCIA EXPEDIENTE	CAUDAL MAX (l/s)	CAUDAL MEDIO (l/s)	RÍO	USO	TITULAR	MUNICIPIO
116	A-G-2011-2592	0,039	0,039	2702 Zuide Buru	Usos agropecuarios (excluido riego), abastecimiento a la población	José Lizarralde Ayastuy	Antzuola
117	A-G-2011-2593	0,04	0,04	2626 Iturraindi	Usos agropecuarios (excluido riego), abastecimiento a la población	José Lizarralde Jauregui	Antzuola
118	A-G-2011-2594	0,027	0,027	2778 Etxaburua	Usos agropecuarios (excluido riego), abastecimiento a la población	Miguel Madariaga Alberdi	Antzuola
119	A-G-2011-2595	0,017	0,017	2818 Nagi-Iturri	Usos agropecuarios (excluido riego), abastecimiento a la población	Daniel Mendizabal Ayastuy	Antzuola
120	A-G-2011-2596	0,080	0,072	2645 Alberga Zumarreko Iturria	Usos agropecuarios (excluido riego), abastecimiento a la población, riego agrícola	Juan Cruz Mugica Arregui	Antzuola
121	A-G-2011-2597	0,058	0,058	2809 Tellerixa	Usos agropecuarios (excluido riego)	José Múgica Telleira	Antzuola
122	A-G-2011-2598	0,003	0,003	2652 Tunelen-Boka	Usos agropecuarios (excluido riego)	Roque Murguizu Chinchurreta	Antzuola
123	A-G-2011-2599	0,046	0,046	2680 Etxe-Azpiko Iturria	Abastecimiento a la población	Roque Murguizu Chinchurreta	Antzuola
124	A-G-2011-2600	0,012	0,012	2703 Etxeburu	Abastecimiento a la población	Juan Cruz Peña Cortabarría	Antzuola
125	A-G-2011-2601	0,021	0,021	2698 Etxeaspi	Usos agropecuarios (excluido riego)	Juan Cruz Peña Cortabarría	Antzuola
126	A-G-2011-2602	0,012	0,012	2712 Txindurituri	Abastecimiento a la población	Juan Cruz Peña Cortabarría	Antzuola
127	A-G-2011-2603	0,028	0,028	2623 Etxaburu	Usos agropecuarios (excluido riego), abastecimiento a la población	José Luís Tellería Chinchurreta	Antzuola
128	A-G-2011-2604	0,40	0,21	2661 Etxeburua	Usos agropecuarios (excluido riego), abastecimiento a la población, riego agrícola	Simón Telleira Gabilondo	Antzuola
129	A-G-2011-2605	0,017	0,017	2786 Oiturri	Usos agropecuarios (excluido riego), abastecimiento a la población, riego agrícola	Félix Telleira Orueta	Antzuola
130	A-G-2011-2606	0,017	0,017	2723 Manantial Irain	Usos agropecuarios (excluido riego), abastecimiento a la población	Damián Toledo Lizarralde	Antzuola
131	A-G-2011-2607	0,016	0,016	2847 Nagi-Iturri	Usos agropecuarios (excluido riego)	Hermanas Ugalde Isusquizu	Antzuola
132	A-G-2011-2608	0,017	0,017	2707 Gaztaina-Zona	Usos agropecuarios (excluido riego)	Isidro Zabaleta Narbaiza	Antzuola
133	A-G-2011-2609	0,017	0,017	2699 Manantial	Usos agropecuarios (excluido riego), abastecimiento a la población, riego agrícola	José Antonio Zubucaray Arrieta	Antzuola
134	A-G-2011-2688	0,58	0,58	2761 Iturri-Ona	Usos agropecuarios (excluido riego), abastecimiento a la población, riego agrícola	Manuel Mondragón Aguirrezabal	Antzuola
135	A-G-2011-5028	0,032	0,032	2858 Manantial Errekaxte Barrengo Iturri	Usos agropecuarios (excluido riego)	José Miguel Elgarresta Murua	Antzuola
136	A-G-2011-5305	0,017	0,017	2683 Manantial	Usos agropecuarios (excluido riego), abastecimiento a la población, riego agrícola	Josu Zabala Muguerza	Antzuola
137	A-G-2011-0024	-	0,0046	Innominado	Usos agropecuarios (excluido riego)	Josu Zurutuza Villar	Aramaio
138	A-G-2011-2325	2	-	Urriaga	Abastecimiento a la población	Hermanos Hospitalarios de San Juan de Dios	Aramaio
139	A-G-2011-2453	0,35	0,35	1034 Fuente Ugarte	Abastecimiento a la población	Ayto de Aramaio	Aramaio
140	A-G-2011-2454	10,41	10,41	Urriaga	Abastecimiento a la población, usos industriales, riego agrícola	Sanatorio Psiquiátrico del Sagrado Corazón de Jesús	Aramaio

Nº	REFERENCIA EXPEDIENTE	CAUDAL MAX (l/s)	CAUDAL MEDIO (l/s)	RÍO	USO	TITULAR	MUNICIPIO
141	A-G-2011-2455	0,066	0,066	1236 Manantial Markamintegui	Usos agropecuarios (excluido riego), abastecimiento a la población, riego agrícola	Cdad. de usuarios de agua Harkamintegui	Aramaio
142	A-G-2011-2456	0,01	0,01	1009 Manantial	Usos agropecuarios (excluido riego), abastecimiento a la población, riego agrícola	Sabino Buruaga Berrizabeitia	Aramaio
143	A-G-2011-2457	0,08	0,08	1238 Manantial Ursuntza	Usos agropecuarios (excluido riego), abastecimiento a la población	Ignacio Larrañaga Vitoriano	Aramaio
144	A-G-2011-2458	0,25	0,05	1115 Manantial	Riego agrícola	Vicente Arana Bergareche	Aramaio
145	A-G-2011-4460	0,104	0,023	1364 Manantial Pusutxu	Usos agropecuarios (excluido riego), riego agrícola	Lorenzo Aperribay Unanue	Aramaio
146	A-G-2011-1957	0,16	-	Sin nombre	Usos agropecuarios (excluido riego), abastecimiento a la población, riego agrícola	Cdad. de usuarios de agua Ametza	Aretxabaleta
147	A-G-2011-1958	0,017	-	Zuazubiskar	Usos agropecuarios (excluido riego), abastecimiento a la población, riego agrícola	Cdad. de usuarios Itur-Ondo	Aretxabaleta
148	A-G-2011-1959	0,42	-	Ugerixa	Usos agropecuarios (excluido riego), abastecimiento a la población, riego agrícola	Cdad. de usuarios de agua Ugerixa	Aretxabaleta
149	A-G-2011-2613	0,1	0,1	1839 Manantial Arechu	Usos agropecuarios (excluido riego), abastecimiento a la población, riego agrícola	Cdad. de usuarios de agua del manantial Arechu	Aretxabaleta
150	A-G-2011-2615	0,017	0,017	1633 Manantial Monte Urrebaso	Usos agropecuarios (excluido riego), abastecimiento a la población	Cdad. de usuarios de agua del monte Urrebaso Barrio Bolina	Aretxabaleta
151	A-G-2011-2616	0,1	0,1	1789 Manantial Aretxu	Usos agropecuarios (excluido riego), abastecimiento a la población	Cdad. de usuarios de agua Elixondo	Aretxabaleta
152	A-G-2011-2617	0,1	0,1	1769 Manantial Goikolau	Usos agropecuarios (excluido riego), abastecimiento a la población	Cdad. de usuarios de agua Elixondo	Aretxabaleta
153	A-G-2011-2619	0,017	0,017	1737 Manantial Esparru	Usos agropecuarios (excluido riego), abastecimiento a la población	Cdad. de usuarios de agua del manantial Esparru	Aretxabaleta
154	A-G-2011-2620	0,12	0,12	1421 Gaztañazabal-Go Iturria	Usos agropecuarios (excluido riego), abastecimiento a la población, riego agrícola	Cdad. de usuarios de agua del manantial Gaztañazabal	Aretxabaleta
155	A-G-2011-2622	0,05	0,05	1550 Manantial Iturrizar	Usos agropecuarios (excluido riego), abastecimiento a la población, riego agrícola	Cdad. de usuarios de agua Izurieta	Aretxabaleta
156	A-G-2011-2623	0,05	0,05	1527 Manantial Aizpuru	Usos agropecuarios (excluido riego), abastecimiento a la población, riego agrícola	Cdad. de usuarios de agua Izurieta	Aretxabaleta
157	A-G-2011-2624	0,024	0,024	1922 Manantial Andarto txiki	Usos agropecuarios (excluido riego), abastecimiento a la población	Santiago Urkia Ugarte	Aretxabaleta
158	A-G-2011-2625	0,012	0,012	1935 Manantial Etxaize	Usos agropecuarios (excluido riego), riego agrícola	Francisco Alzola Larrañaga	Aretxabaleta
159	A-G-2011-2626	0,012	0,012	1937 Manantial Kurtze	Usos agropecuarios (excluido riego), riego agrícola	Francisco Alzola Larrañaga	Aretxabaleta
160	A-G-2011-2627	0,012	0,012	1949 Manantial Esparru	Usos agropecuarios (excluido riego), riego agrícola	Francisco Alzola Larrañaga	Aretxabaleta
161	A-G-2011-2628	0,017	0,017	1750 Manantial Amantolo	Usos agropecuarios (excluido riego), abastecimiento a la población, riego agrícola	Andrés Anduaga Lizarralde	Aretxabaleta
162	A-G-2011-2629	0,017	0,017	1618 Manantial Keustipe	Abastecimiento a la población	Marcelino Aramendi Echezarreta	Aretxabaleta
163	A-G-2011-2630	0,017	0,017	1510 Manantial Etxeburu	Usos agropecuarios (excluido riego), abastecimiento a la población, riego agrícola	José Arenaza Elorza	Aretxabaleta
164	A-G-2011-2632	0,07	0,07	1829 Manantial	Usos agropecuarios (excluido riego), abastecimiento a la población, riego agrícola	José María Arenaza Uribechevarria	Aretxabaleta

Nº	REFERENCIA EXPEDIENTE	CAUDAL MAX (l/s)	CAUDAL MEDIO (l/s)	RÍO	USO	TITULAR	MUNICIPIO
165	A-G-2011-2633	0,009	0,009	1971 Manantial Iturriko-Txara	Abastecimiento a la población	Gabino Errasti Zugazti	Aretxabaleta
166	A-G-2011-2634	0,05	0,05	2009 Dixaven Iturria	Abastecimiento a la población, riego agrícola	Cdad. de usuarios de agua Dixaven	Aretxabaleta
167	A-G-2011-2635	0,038	0,038	1747 Manantial Iturri Zamar	Usos agropecuarios (excluido riego), abastecimiento a la población	José María Gaztiasoro Arenaza	Aretxabaleta
168	A-G-2011-2636	0,017	0,017	1788 Manantial	Usos agropecuarios (excluido riego), abastecimiento a la población, riego agrícola	Herederos de Ciriaco Jauregui urcelay	Aretxabaleta
169	A-G-2011-2637	0,017	0,017	1452 Manantial Goiko Ituria	Usos agropecuarios (excluido riego), abastecimiento a la población	José Ramón Murgiondo Mugica	Aretxabaleta
170	A-G-2011-2638	0,017	0,017	1453 Manantial Etxezuriko Iturria	Usos agropecuarios (excluido riego), abastecimiento a la población	José Ramón Murgiondo Mugica	Aretxabaleta
171	A-G-2011-2639	0,091	0,091	1924 Manantial Zelaichueta	Usos agropecuarios (excluido riego), abastecimiento a la población	Pilar Urteaga Arregui	Aretxabaleta
172	A-G-2011-2640	0,031	0,031	1711 Manantial Pototxo	Usos agropecuarios (excluido riego), abastecimiento a la población	José Urquia Bengoa	Aretxabaleta
173	A-G-2011-2641	0,006	0,006	1905 Manantial Urzulo	Abastecimiento a la población	Enrique Urkia Uriarte	Aretxabaleta
174	A-G-2011-2642	0,015	0,015	0002 Manantial	Usos agropecuarios (excluido riego), abastecimiento a la población, riego agrícola	Ildefonsa Zabarte Beitia	Aretxabaleta
175	A-G-2011-2643	0,021	0,021	1533 Manantial Etxe Azpia	Usos agropecuarios (excluido riego)	Justino Zaloña Leanizbarrutia	Aretxabaleta
176	A-G-2011-2645	0,049	0,049	1565 Manantial Keisti	Usos agropecuarios (excluido riego), riego agrícola	Pedro Zubizarreta Berraondo	Aretxabaleta
177	A-G-2011-2646	0,017	0,017	1795 Manantial Altzin Iturri	Usos agropecuarios (excluido riego), abastecimiento a la población, riego agrícola	Félix Zugasti Ribera	Aretxabaleta
178	A-G-2011-2648	0,048	0,048	1799 Manantial Goiko Zelay	Usos agropecuarios (excluido riego), abastecimiento a la población	Cdad. de usuarios de agua Hermanos Arenaza	Aretxabaleta
179	A-G-2012-0020	-	296	Embalse de Urkulu	Abastecimiento a la población y usos industriales	Consorcio de Aguas de Gipuzkoa	Aretxabaleta
				Regata Bolibar			Eskoriatza
180	A-G-2011-0258	2	0,74	Abiategui	Abastecimiento a la población	Hermanos Hospitalarios de San Juan de Dios	Arrasate/ Mondragón
			0,8	Uga			
			0,46	Ausobaso			
181	A-G-2011-0396	9	-	Meatzerreka / San Valerio o Miatz	Abastecimiento a la población	Ayto de Arrasate/ Mondragon	Arrasate/ Mondragón
182	A-G-2011-0789	1,4	1,4	Antona-Erreka / Antonia	Otros usos, riego agrícola	Ayto de Arrasate/ Mondragon	Arrasate/ Mondragón
183	A-G-2011-1383	0,5	-	Kobate-Erreka / Kobate	Usos industriales	Hormigones Aizko, S.A.	Arrasate/ Mondragón
184	A-G-2011-1469	2,22	-	Aramaio erreka / Aramaio	Riego agrícola	Hospital Psiquiátrico de Mujeres	Arrasate/ Mondragón
185	A-G-2011-1850	0,1116	0,058	Ibarreta-Erreka	Usos agropecuarios (excluido riego), abastecimiento a la población, riego agrícola	José Luís Abarrategui Eraña	Arrasate/ Mondragón
186	A-G-2011-1954	0,063	0,017	Ibarluze	Riego agrícola	Arantzazu Zubizarreta Urceley	Arrasate/ Mondragón
187	A-G-2011-1956	0,004	0,004	Depósito Simón Arana	Riego agrícola	Cdad. de regantes Depósito Simón Arana	Arrasate/ Mondragón
188	A-G-2011-2030	0,35	0,08	Rgta. Kobate	Riego agrícola	Cantera y calera de Kobate S.L.	Arrasate/ Mondragón
189	A-G-2011-2034	1,85	0,002	Rgta. Kobate	Usos industriales	Hormigones Kobaundi	Arrasate/ Mondragón

Nº	REFERENCIA EXPEDIENTE	CAUDAL MAX (l/s)	CAUDAL MEDIO (l/s)	RÍO	USO	TITULAR	MUNICIPIO
190	A-G-2011-2618	0,032	0,032	1469 Manantial Enaldungo Iturria	Abastecimiento a la población	Cdad. de usuarios de agua del manantial Enaldungo Iturria	Arrasate/ Mondragón
191	A-G-2011-4461	0,1	0,052	1331 Manantial	Abastecimiento a la población, riego agrícola	Simón Arana Iburguen	Arrasate/ Mondragón
192	A-G-2011-4462	0,035	0,035	1362 Manantial Auzobasoko Iturria	Abastecimiento a la población	Cdad. de usuarios de agua Auzo-Basoko-Iturria	Arrasate/ Mondragón
193	A-G-2011-4463	0,014	0,014	1360 Manantial Atxabal	Abastecimiento a la población	María Eriz Echaguibel	Arrasate/ Mondragón
194	A-G-2011-4464	0,014	0,014	1807 Manantial Iturrixa	Usos agropecuarios (excluido riego), abastecimiento a la población	Lucio Ezpeleta Urquia	Arrasate/ Mondragón
195	A-G-2011-4465	0,16	0,16	1484 Manantial	Abastecimiento a la población	Ayto de Arrasate/ Mondragon	Arrasate/ Mondragón
196	A-G-2011-4466	0,25	0,25	1454 Manantial Botx-Ate	Abastecimiento a la población	Ayto de Arrasate/ Mondragon	Arrasate/ Mondragón
197	A-G-2011-4467	15	15	1662 Manantial Veneras	Abastecimiento a la población	Ayto de Arrasate/ Mondragon	Arrasate/ Mondragón
198	A-G-2011-4468	0,017	0,017	1928 Manantial Bostate	Abastecimiento a la población	Vicente Zubizarreta Urcelay y hnos	Arrasate/ Mondragón
199	A-G-2011-4469	0,017	0,017	1591 Manantial Arriaran Pupa	Abastecimiento a la población	Tomás Acha Madinabeitia	Arrasate/ Mondragón
200	A-G-2011-4470	0,021	0,021	1500 Manantial Iturri-Gorri	Usos agropecuarios (excluido riego), abastecimiento a la población	Manuel Aramburuzabala Eguren	Arrasate/ Mondragón
201	A-G-2011-4471	0,012	0,012	1483 Manantial Beko-Iturria	Usos agropecuarios (excluido riego)	Máximo Arana Aranzabal	Arrasate/ Mondragón
202	A-G-2011-4472	0,001	0,001	1332 Manantial Abasotxo	Usos agropecuarios (excluido riego), abastecimiento a la población	Rosario Arana Argarate	Arrasate/ Mondragón
203	A-G-2011-4473	0,001	0,001	1354 Manantial Etxeaurre	Usos agropecuarios (excluido riego), abastecimiento a la población	Rosario Arana Argarate	Arrasate/ Mondragón
204	A-G-2011-4475	0,002	0,002	1327 Manantial Akate 1	Abastecimiento a la población	Concepción Ayastuy Arana	Arrasate/ Mondragón
205	A-G-2011-4476	0,027	0,015	1286 Manantial Etxoste	Usos agropecuarios (excluido riego), abastecimiento a la población, riego agrícola	Florentino Ayastuy Ugarte	Arrasate/ Mondragón
206	A-G-2011-4477	0,017	0,017	1368 Manantial Etxebarrikobaso	Usos agropecuarios (excluido riego)	María Luisa Barandiaran Uribarren	Arrasate/ Mondragón
207	A-G-2011-4478	0,017	0,017	1465 Manantial Lezardi	Riego agrícola	María Luisa Barandiaran Uribarren	Arrasate/ Mondragón
208	A-G-2011-4479	0,017	0,017	1366 Manantial Altzarte	Usos agropecuarios (excluido riego)	María Luisa Barandiaran Uribarren	Arrasate/ Mondragón
209	A-G-2011-4480	0,017	0,017	1375 Manantial Gaztañari	Usos agropecuarios (excluido riego)	María Luisa Barandiaran Uribarren	Arrasate/ Mondragón
210	A-G-2011-4481	0,017	0,017	1442 Manantial Aizetza	Abastecimiento a la población	María Luisa Barandiaran Uribarren	Arrasate/ Mondragón
211	A-G-2011-4482	0,017	0,017	1471 Manantial Urganai	Abastecimiento a la población	María Luisa Barandiaran Uribarren	Arrasate/ Mondragón
212	A-G-2011-4483	0,61	0,32	1607 Manantial Uribeko-Txabola Iturria	Usos agropecuarios (excluido riego), riego agrícola	Francisco Bengoa Sagasta	Arrasate/ Mondragón
213	A-G-2011-4484	0,016	0,016	1596 Manantial Metal Iturria-Campanzar	Abastecimiento a la población	Francisco Bengoa Sagasta	Arrasate/ Mondragón
214	A-G-2011-4485	0,016	0,016	1663 Manantial Sarako Iturria	Abastecimiento a la población	Francisco Bengoa Sagasta	Arrasate/ Mondragón
215	A-G-2011-4486	0,008	0,008	1587 Manantial Salturri-Arbele	Usos agropecuarios (excluido riego)	Juan Berecibar Ibabe	Arrasate/ Mondragón
216	A-G-2011-4487	0,004	0,004	1588 Manantial Salturri-Akei	Usos agropecuarios (excluido riego)	Juan Berecibar Ibabe	Arrasate/ Mondragón

Proceso de Concertación para la implantación del régimen de caudales ecológicos
 Demarcación Hidrográfica del Cantábrico Oriental. Ámbito de las Cuencas Internas del País Vasco

Nº	REFERENCIA EXPEDIENTE	CAUDAL MAX (l/s)	CAUDAL MEDIO (l/s)	RÍO	USO	TITULAR	MUNICIPIO
217	A-G-2011-4488	0,008	0,008	1582 Manantial Salturri-Etxeburu	Abastecimiento a la población	Juan Berecibar Ibabe	Arrasate/Mondragón
218	A-G-2011-4489	0,017	0,017	1493 Manantial Saasti	Usos agropecuarios (excluido riego), abastecimiento a la población, riego agrícola	Juan José Bolibar Pildaiñ	Arrasate/Mondragón
219	A-G-2011-4490	0,017	0,017	1821 Manantial	Usos agropecuarios (excluido riego), abastecimiento a la población, riego agrícola	Agustín Bolinga Garay	Arrasate/Mondragón
220	A-G-2011-4491	0,5	0,5	1610 Manantial Beko Iturri Gorri 1	Riego agrícola	Caja Laboral Popular y otros	Arrasate/Mondragón
221	A-G-2011-4492	0,33	0,33	1626 Manantial Beko-Iturri-Gorri 2	Riego agrícola	Caja Laboral Popular	Arrasate/Mondragón
222	A-G-2011-4493	0,017	0,017	1649 Manantial Erdiko Iturri	Riego agrícola	Caja Laboral Popular	Arrasate/Mondragón
223	A-G-2011-4494	0,05	0,05	1652 Manantial Olandiano-Iturri	Riego agrícola	Caja Laboral Popular	Arrasate/Mondragón
224	A-G-2011-4495	0,12	0,12	1560 Manantial Artxingera	Usos industriales	Canteras Campanzar, S.L.	Arrasate/Mondragón
225	A-G-2011-4496	0,016	0,016	1589 Manantial Akei	Usos agropecuarios (excluido riego), abastecimiento a la población	Cdad. de usuarios de agua Akei	Arrasate/Mondragón
226	A-G-2011-4497	0,083	0,052	1260 Manantial Auzo-Baso	Usos agropecuarios (excluido riego), abastecimiento a la población, riego agrícola	Cdad. de usuarios de agua Auzo Basoko Iturria	Arrasate/Mondragón
227	A-G-2011-4498	0,035	0,035	1632 Manantial Cantera Arro	Abastecimiento a la población, riego agrícola	Cdad. de usuarios de agua cantera Arro	Arrasate/Mondragón
228	A-G-2011-4499	0,015	0,015	1432 Manantial Tella Iturri	Usos agropecuarios (excluido riego)	Cdad. de usuarios de agua Enuzketas	Arrasate/Mondragón
229	A-G-2011-4500	0,025	0,025	1431 Manantial Sasiko Iturri	Usos agropecuarios (excluido riego), abastecimiento a la población	Cdad. de usuarios de agua Enuzketas	Arrasate/Mondragón
230	A-G-2011-4501	0,092	0,092	1467 Manantial Iñustegui	Usos agropecuarios (excluido riego), abastecimiento a la población, riego agrícola	Comisión de vecinos del barrio Udala (parte baja del barrio)	Arrasate/Mondragón
231	A-G-2011-4502	0,098	0,098	1492 Manantial Goiko-Solo	Usos agropecuarios (excluido riego), abastecimiento a la población, riego agrícola	Comisión de vecinos del barrio Udala (parte alta del barrio)	Arrasate/Mondragón
232	A-G-2011-4503	0,017	0,017	1595 Manantial Eguzkitza	Usos agropecuarios (excluido riego), abastecimiento a la población, riego agrícola	Jesús Crucelaegui Belategui	Arrasate/Mondragón
233	A-G-2011-4504	0,017	0,017	1468 Manantial Goiko-Iturri	Abastecimiento a la población	José Antonio Echave Urteaga	Arrasate/Mondragón
234	A-G-2011-4505	0,017	0,017	1713 Manantial Goiko-Iturri	Usos agropecuarios (excluido riego), abastecimiento a la población	Dominica Elorza Heriz	Arrasate/Mondragón
235	A-G-2011-4506	0,012	0,012	1696 Manantial de Hierro de Basopoto	Abastecimiento a la población	Fabián Etxebarria Berecibar	Arrasate/Mondragón
236	A-G-2011-4507	0,001	0,001	1341 Manantial Bisiola	Abastecimiento a la población	Paulino Ibabe Zubizarreta	Arrasate/Mondragón
237	A-G-2011-4508	0,017	0,017	1462 Manantial Txukurrillo	Usos agropecuarios (excluido riego), abastecimiento a la población, riego agrícola	Daniel Ibabe Zumelaga	Arrasate/Mondragón
238	A-G-2011-4509	0,017	0,017	1704 Manantial Cobazar 2	Abastecimiento a la población	Felisa Idarraga Aizpurua	Arrasate/Mondragón
239	A-G-2011-4510	0,017	0,017	1680 Manantial Cobazar 1	Abastecimiento a la población	Felisa Idarraga Aizpurua	Arrasate/Mondragón
240	A-G-2011-4511	0,017	0,017	1868 Manantial Fuente	Abastecimiento a la población	Asunción Irasuegui Ortueta	Arrasate/Mondragón
241	A-G-2011-4512	0,52	0,11	1748 Manantial kintal Erreka 2	Abastecimiento a la población, riego agrícola	María Asunción Iturbe Bengoa	Arrasate/Mondragón

Nº	REFERENCIA EXPEDIENTE	CAUDAL MAX (l/s)	CAUDAL MEDIO (l/s)	RÍO	USO	TITULAR	MUNICIPIO
242	A-G-2011-4513	0,52	0,11	1753 Manantial Kintal Erreka 1	Abastecimiento a la población, riego agrícola	María Asunción Iturbe Bengoa	Arrasate/ Mondragón
243	A-G-2011-4514	0,004	0,004	1771 Manantial Errekaxo	Usos agropecuarios (excluido riego)	María Asunción Iturbe Bengoa	Arrasate/ Mondragón
244	A-G-2011-4515	0,012	0,008	1461 Manantial Iturri Txiki	Riego agrícola	Hermanos Jauregui Zubizarreta	Arrasate/ Mondragón
245	A-G-2011-4516	0,025	0,025	1576 Manantial Ogixeta	Usos agropecuarios (excluido riego), abastecimiento a la población	Nieves Korostola Egidazu	Arrasate/ Mondragón
246	A-G-2011-4517	0,025	0,025	1573 Manantial Txara-Poto	Usos agropecuarios (excluido riego), abastecimiento a la población	Nieves Korostola Egidazu	Arrasate/ Mondragón
247	A-G-2011-4518	0,39	0,39	1535 Manantial Olia	Usos agropecuarios (excluido riego), abastecimiento a la población, riego agrícola	Manuel Marcaide Soraluze	Arrasate/ Mondragón
248	A-G-2011-4519	0,011	0,011	1525 Manantial Hierro	Usos agropecuarios (excluido riego), abastecimiento a la población, riego agrícola	Paco Mondragón Garay	Arrasate/ Mondragón
249	A-G-2011-4520	0,011	0,011	1540 Manantial Olia 2	Usos agropecuarios (excluido riego), abastecimiento a la población, riego agrícola	Paco Mondragón Garay	Arrasate/ Mondragón
250	A-G-2011-4521	0,008	0,008	1779 Manantial	Usos agropecuarios (excluido riego), abastecimiento a la población, riego agrícola	Santiago Mógica	Arrasate/ Mondragón
251	A-G-2011-4522	0,1	0,1	1494 Manantial Iturri	Usos agropecuarios (excluido riego), riego agrícola	Lucio Murgoitio Madariaga	Arrasate/ Mondragón
252	A-G-2011-4523	0,042	0,042	1482 Manantial Iñuztegi	Usos agropecuarios (excluido riego), abastecimiento a la población, riego agrícola	Lucia Otaduy Echaniz	Arrasate/ Mondragón
253	A-G-2011-4524	0,017	0,017	1770 Manantial Iturri-Barria	Usos agropecuarios (excluido riego), abastecimiento a la población	Juan José Otaduy Echevarria	Arrasate/ Mondragón
254	A-G-2011-4525	0,017	0,017	1451 Manantial Urretxu Txiki	Abastecimiento a la población	Dionisio Pagalday Leibar	Arrasate/ Mondragón
255	A-G-2011-4526	0,20	0,11	1619 Manantial Solo Potoko Ura	Abastecimiento a la población, riego agrícola	Iñaki ildain Cenitagoia	Arrasate/ Mondragón
256	A-G-2011-4527	0,02	0,011	1597 Manantial Iturri Berri	Abastecimiento a la población, riego agrícola	Iñaki Pildain Centagoia	Arrasate/ Mondragón
257	A-G-2011-4528	0,017	0,017	1526 Manantial Isasi-Gain	Abastecimiento a la población, riego agrícola	Roberto Telleria Jorge	Arrasate/ Mondragón
258	A-G-2011-4529	0,017	0,017	1782 Manantial Azu-Gaingoa	Usos agropecuarios (excluido riego), abastecimiento a la población	Félix Ugalde Lizarralde	Arrasate/ Mondragón
259	A-G-2011-4530	0,023	0,023	1658 Manantial Landa Barren	Usos agropecuarios (excluido riego), abastecimiento a la población	María Cruz Viteri Beitia	Arrasate/ Mondragón
260	A-G-2011-4531	0,031	0,025	1690 Manantial Metal Posu	Usos agropecuarios (excluido riego), abastecimiento a la población, riego agrícola	María Cruz Viteri Beitia	Arrasate/ Mondragón
261	A-G-2011-4532	0,017	0,017	1499 Manantial Arteaga-Ondo	Usos agropecuarios (excluido riego), abastecimiento a la población, riego agrícola	Basilio Zubia Larrea	Arrasate/ Mondragón
262	A-G-2011-4539	0,007	0,007	1755 Manantial Etxe Garay	Usos agropecuarios (excluido riego), abastecimiento a la población	María Luisa Errarte	Arrasate/ Mondragón
263	A-G-2011-4550	0,022	0,022	1373 Galería Atxabal-Gain	Usos agropecuarios (excluido riego)	Ignacio Zuazubiscar Echave	Arrasate/ Mondragón
264	A-G-2011-5325	-	0,11	Regata Miraballes	Extinción de incendios en el túnel Olandixo	Departamento de infraestructuras viarias de la Diputación Foral de Gipuzkoa	Arrasate/ Mondragón
265	A-G-2011-0215	1	-	Sondeo sin nombre	Usos agropecuarios (excluido riego)	Cdad. J. M. Ansola y otros, S.C.	Azkoitia

Nº	REFERENCIA EXPEDIENTE	CAUDAL MAX (l/s)	CAUDAL MEDIO (l/s)	RÍO	USO	TITULAR	MUNICIPIO
266	A-G-2011-1792	0,1	0,1	Karakoleta	Usos agropecuarios (excluido riego), abastecimiento a la población	Cdad. de usuarios del manantial Karakoleta	Azkoitia
267	A-G-2011-2031	0,091	0,091	Manantial Lizartxu	Usos agropecuarios (excluido riego), abastecimiento a la población	María Isabel Bastida Elorza	Azkoitia
268	A-G-2011-2092	0,018	-	Aiarta Arendain Azpia / Sin nombre	Abastecimiento a la población	Ángel Crucelegui	Azkoitia
269	A-G-2011-2857	0,04	0,04	3116 Manantial Lamberrri	Usos agropecuarios (excluido riego)	Simón Aldabaldetreco Uranga	Azkoitia
270	A-G-2011-2892	0,024	0,024	2952 Manantial Luixako Iturria	Usos agropecuarios (excluido riego), abastecimiento a la población	Contxi Azpiazu Uranga	Azkoitia
271	A-G-2011-2920	0,05	0,05	2877 Manantial Kakoleta	Usos agropecuarios (excluido riego), abastecimiento a la población	Cdad. de usuarios Kakoleta	Azkoitia
272	A-G-2011-2937	0,24	0,24	3031 Manantial Txabol Aldeko Iturria	Usos agropecuarios (excluido riego), abastecimiento a la población, riego agrícola	Cdad. de usuarios Txabor Aldeko Iturriarena	Azkoitia
273	A-G-2011-2943	0,012	0,012	3042 Manantial Aiarta	Abastecimiento a la población	Ángel Crucelegui Arocena	Azkoitia
274	A-G-2011-2992	0,067	0,067	3235 Manantial Goiko Zelai	Usos agropecuarios (excluido riego), abastecimiento a la población	Juan Uranga Aldabaldetreco	Azkoitia
275	A-G-2011-2993	0,067	0,067	3203 Manantial Argain	Usos agropecuarios (excluido riego), abastecimiento a la población	Juan Uranga Aldabaldetreco	Azkoitia
276	A-G-2011-2994	0,008	0,008	3083 Manantial Iturraga	Usos agropecuarios (excluido riego), abastecimiento a la población	José María Uranga Arriola	Azkoitia
277	A-G-2011-3028	0,017	0,017	3262 Manantial Artola Kurutzia	Usos agropecuarios (excluido riego), abastecimiento a la población	Joseba Juaristi Otaño	Azkoitia
278	A-G-2011-3061	0,031	0,031	2941 Manantial Aine Buru	Usos agropecuarios (excluido riego), abastecimiento a la población	Josefa Oiarzabal Juaristi	Azkoitia
279	A-G-2011-3572	14,46	14,46	3117 Manantial Arrospide	Abastecimiento a la población	Ayto de Deba	Azkoitia
280	A-G-2011-3573	14,46	14,46	3144 Manantial Arrospide	Abastecimiento a la población	Ayto de Deba	Azkoitia
281	A-G-2011-3574	14,46	14,46	3224 Manantial Laxao1	Abastecimiento a la población	Ayto de Deba	Azkoitia
282	A-G-2011-3667	0,017	0,017	3299 Manantial Larrier-Aldia	Usos agropecuarios (excluido riego), abastecimiento a la población	Francisco Izaguirre Urain	Azkoitia
283	A-G-2011-0029	0,041	-	6843 Manantial Izuzkitza	Usos agropecuarios (excluido riego), abastecimiento a la población, riego agrícola	José Mujica Mujica	Bergara
284	A-G-2011-0064	-	0,041	6847 Manantial Etxaburukua	Usos agropecuarios (excluido riego), abastecimiento a la población	Joseba Iñaki Osa Osa	Bergara
285	A-G-2011-0075	0,03	0,015	Manantial Muskitxu (anteriormente Muskitxu-barrena)	Usos agropecuarios (excluido riego), riego agrícola	Cdad. Muskitxu	Bergara
286	A-G-2011-0159	0,33	0,002	Deba	Riego agrícola	Koldo Lasa Onaindia	Bergara
287	A-G-2011-0222	72	60	Deba	Usos industriales	Aceralia Perfiles Bergara, S.A.	Bergara
288	A-G-2011-0548	2	-	Arane-Erreka / Arames	Abastecimiento a la población (excepto bebida) y riego agrícola	Cdad. de usuarios de las aguas Arane Erreka	Bergara
289	A-G-2011-0925	0,35	-	Aibar-Erreka	Abastecimiento a la población, riego agrícola	Luis Garitano	Bergara
290	A-G-2011-1248	0,53	-	Deba	Riego agrícola	Juan Olabarría Urcelay	Bergara

Nº	REFERENCIA EXPEDIENTE	CAUDAL MAX (l/s)	CAUDAL MEDIO (l/s)	RÍO	USO	TITULAR	MUNICIPIO
291	A-G-2011-1317	0,83	-	Elkoro-Miño-Alde	Abastecimiento a la población, usos industriales, riego agrícola	Juan Mendivil Maiztegui	Bergara
292	A-G-2011-1319	0,032	-	Artezarri / Artesari	Usos agropecuarios (excluido riego), abastecimiento a la población, riego agrícola	José María Iza Murua	Bergara
293	A-G-2011-1416	0,1	-	Fuente de Supide	Abastecimiento a la población	Clara Sanabria	Bergara
294	A-G-2011-1419	0,014	-	Ituriberri	Abastecimiento a la población, riego agrícola	Anastasio Unanue Sarasqueta	Bergara
295	A-G-2011-1473	0,066	-	Arane-1 / Arane-Erreka	Usos agropecuarios (excluido riego), abastecimiento a la población, riego agrícola	Ignacio Villar Narvaiza	Bergara
				Arane-2 / Arane-Erreka			
296	A-G-2011-1474	0,011	-	Ubera / Elgeta	Otros usos, usos industriales	Talleres Mendi	Bergara
297	A-G-2011-1501	0,1	-	Lezan / Ubera	Abastecimiento a la población	Ignacio Ascasibar Mendizábal	Bergara
298	A-G-2011-1502	0,025	-	Lazpiur / Manantial en propiedad de Pedro Lazpiur	Usos agropecuarios (excluido riego), abastecimiento a la población, riego agrícola	Máximo Gaztelu Aguirre	Bergara
299	A-G-2011-1547	0,5	-	Frances-Iturri	Usos agropecuarios (excluido riego), abastecimiento a la población, riego agrícola	Eusebio Aguirre Catarain	Bergara
300	A-G-2011-1558	0,17	-	Sin nombre / Atxontegi-Erreka	Usos agropecuarios (excluido riego), abastecimiento a la población, riego agrícola	Asilo Casa de Beneficencia de Bergara	Bergara
301	A-G-2011-1632	1	-	Ubera	Riego agrícola	Luis María Aguirre Tellería	Bergara
302	A-G-2011-1633	0,066	0,067	Gainekoa	Usos agropecuarios (excluido riego), abastecimiento a la población, riego agrícola	Dominica Arruti Mazmela	Bergara
303	A-G-2011-1634	0,0127	-	Artezarri / Artesari	Usos agropecuarios (excluido riego), abastecimiento a la población, riego agrícola	Eduarne Iza Garmendia	Bergara
304	A-G-2011-1765	0,083	0,043	Atxotegi-Erreka / Atxotegi	Usos agropecuarios (excluido riego), abastecimiento a la población, riego agrícola	Luis Larraza Urtizberea	Bergara
305	A-G-2011-1801	0,01	0,01	Ur-Zalto	Usos agropecuarios (excluido riego), abastecimiento a la población, riego agrícola	Juan Urizar Aguirrebengoa	Bergara
306	A-G-2011-1804	0,035	0,025	Ola-iturri	Usos agropecuarios (excluido riego), abastecimiento a la población, riego agrícola	Ramon Belar Gorosabel	Bergara
307	A-G-2011-1814	0,0265	0,0250	Upetxo-Aierdi	Usos agropecuarios (excluido riego), abastecimiento a la población, riego agrícola	Teodora Iturbe Arenaza	Bergara
308	A-G-2011-1835	0,5 (durante 15 h y 33 min)	0,108	Angiozar-Erreka / Angiozar	Riego agrícola	Hermanos Aguirrezabal Aranzabal	Bergara
309	A-G-2011-1851	0,76	0,15	Angiozar-Erreka / Angiozar	Otros usos, usos industriales	Estampaciones Torber, S.L.	Bergara
310	A-G-2011-1862	0,028	0,028	Kurutze	Abastecimiento a la población, riego agrícola	Cdad. de usuarios del manantial Kurutze	Bergara
311	A-G-2011-1882	25	-	Pol-Pol	Abastecimiento a la población	Ayto de Bergara	Bergara
312	A-G-2011-1953	0,829	-	Atxotegi-Erreka / Urkitza-Erreka	Usos agropecuarios (excluido riego), abastecimiento a la población, riego agrícola	Cdad. de usuarios regata Urkitza-Erreka	Bergara
313	A-G-2011-2027	0,0115	0,0115	Manantial Lesarri-aurtengoa	Abastecimiento a la población	Francisco Alberdi Aguirre	Bergara
314	A-G-2011-2028	0,046	0,012	Manantial Lesarri-goikoa	Usos agropecuarios (excluido riego), abastecimiento a la población	Jesús Altube Albisua	Bergara

Proceso de Concertación para la implantación del régimen de caudales ecológicos
 Demarcación Hidrográfica del Cantábrico Oriental. Ámbito de las Cuencas Internas del País Vasco

Nº	REFERENCIA EXPEDIENTE	CAUDAL MAX (l/s)	CAUDAL MEDIO (l/s)	RÍO	USO	TITULAR	MUNICIPIO
315	A-G-2011-2081	0,067	-	Gainekoa	Usos agropecuarios (excluido riego), abastecimiento a la población, riego agrícola	José Marzo Martínez	Bergara
316	A-G-2011-3344	0,264	0,264	2516 Manantial Gaztañadi-2	Usos agropecuarios (excluido riego), abastecimiento a la población, riego agrícola	Rafael Azcarate Urbiesalgo	Bergara
317	A-G-2011-3345	0,264	0,264	2519 Manantial Gaztañadi I	Usos agropecuarios (excluido riego), abastecimiento a la población, riego agrícola	Rafael Azcarate Urbiesalgo	Bergara
318	A-G-2011-3346	0,035	0,035	2411 Manantial Unamuno-Iturri	Usos agropecuarios (excluido riego), abastecimiento a la población	Cdad. de usuarios del manantial Unamuno Iturri	Bergara
319	A-G-2011-3347	0,876	0,290	2497 Manantial Larrarte-Iturri	Usos agropecuarios (excluido riego), abastecimiento a la población, riego agrícola	Matías Igartua Arruti	Bergara
320	A-G-2011-3348	0,131	0,131	2164 Manantial Errekia	Usos agropecuarios (excluido riego), abastecimiento a la población, riego agrícola	Cdad. de usuarios de aguas del manantial Errekia	Bergara
321	A-G-2011-3350	0,017	0,017	2194 Manantial Ataloaldeko Iturria	Abastecimiento a la población	Eduarne Aguirre Irasuegui	Bergara
322	A-G-2011-3351	0,038	0,038	2521 Manantial Errekatzuko Iturrixa	Abastecimiento a la población	Luis Agirre Ugalde	Bergara
323	A-G-2011-3352	0,012	0,012	2216 Manantial Palday Iturri	Abastecimiento a la población	Luis María Aguirre Telleria	Bergara
324	A-G-2011-3353	0,027	0,027	2377 Manantial Belastegi-ko Errekatzoa	Usos agropecuarios (excluido riego), abastecimiento a la población	Jesús Aizpiri Arrieta	Bergara
325	A-G-2011-3356	0,017	0,017	2717 Manantial Costei Esparru	Usos agropecuarios (excluido riego), abastecimiento a la población	José Alberdi Muruamendaraz	Bergara
326	A-G-2011-3357	0,04	0,04	2693 Manantial Ontzola Iturri	Usos agropecuarios (excluido riego), abastecimiento a la población	Cdad. de usuarios de agua Ontzola Iturri	Bergara
327	A-G-2011-3358	0,028	0,028	2226 Manantial Metala	Abastecimiento a la población	Juana Alberdi Uriguen	Bergara
328	A-G-2011-3359	0,012	0,012	2483 Manantial Albergondo	Abastecimiento a la población	José Luis Alcelay Irazola	Bergara
329	A-G-2011-3360	0,96	0,96	2171 Manantial Agarrebeña Iturrixa	Usos agropecuarios (excluido riego), abastecimiento a la población, riego agrícola	Luis María Aldazabal Urcelai	Bergara
330	A-G-2011-3361	0,017	0,017	1958 Manantial Etxaburua	Abastecimiento a la población	Félix Aldekoa Larrañaga	Bergara
331	A-G-2011-3362	0,017	0,017	1965 Manantial Aldapa	Abastecimiento a la población	Félix Aldekoa Larrañaga	Bergara
332	A-G-2011-3364	0,01	0,01	2152 Manantial Arrikotxo-Pe	Usos agropecuarios (excluido riego)	José María Altuna Gallastegui	Bergara
333	A-G-2011-3366	0,01	0,01	2139 Manantial Bide Pe	Usos agropecuarios (excluido riego)	José María Altuna Gallastegui	Bergara
334	A-G-2011-3367	0,014	0,014	2108 Manantial Metal Iturri	Abastecimiento a la población	Felipe Altuna Egidazu	Bergara
335	A-G-2011-3369	0,009	0,009	2290 Manantial Etxe Aurreko Iturria	Abastecimiento a la población	María del Carmen Altuna San Miguel	Bergara
336	A-G-2011-3370	0,017	0,017	2052 Manantial Etxe Aurre-Koa	Abastecimiento a la población	Paulino Alustiza Gaztelu	Bergara
337	A-G-2011-3371	0,099	0,099	2286 Manantial Errekatzoa	Usos agropecuarios (excluido riego), abastecimiento a la población	Miguel Anegui Ibarburen	Bergara
338	A-G-2011-3372	0,017	0,017	2433 Manantial Etxabuniko Iturria	Abastecimiento a la población	María Anieta Mumamendaraz	Bergara
339	A-G-2011-3373	0,009	0,009	2719 Manantial Perder Iturri	Abastecimiento a la población	Arantzazu Igartua Larrañaga	Bergara

Nº	REFERENCIA EXPEDIENTE	CAUDAL MAX (l/s)	CAUDAL MEDIO (l/s)	RÍO	USO	TITULAR	MUNICIPIO
340	A-G-2011-3374	0,019	0,019	1712 Manantial Olamendi Iturria	Usos agropecuarios (excluido riego), abastecimiento a la población	Ramón Apraiz Arbulu	Bergara
341	A-G-2011-3377	0,017	0,017	2621 Manantial Atai Iturri	Usos agropecuarios (excluido riego), abastecimiento a la población	Eusebio Arando Alberdi	Bergara
342	A-G-2011-3378	0,07	0,07	2574 Manantial Beheko Iturrixa	Riego agrícola	José María Arando Zangitu	Bergara
343	A-G-2011-3379	0,05	0,05	2593 Manantial Laban Basoko Iturrixa	Abastecimiento a la población, riego agrícola	José María Arando Zangitu	Bergara
344	A-G-2011-3380	0,036	0,036	Etxe-Burua	Usos agropecuarios (excluido riego), abastecimiento a la población, riego agrícola	Mª Jesús Aranzabal Alberdi	Bergara
345	A-G-2011-3381	0,002	0,002	2103 Manantial Itxurrixa	Usos agropecuarios (excluido riego)	Justa Aranzabal Aranzabal	Bergara
346	A-G-2011-3382	0,007	0,007	1692 Manantial Goiko iturri	Abastecimiento a la población	Miguel María Aranzabal Zabala	Bergara
347	A-G-2011-3383	0,024	0,024	2142 Manantial Gastai-Hartu	Usos agropecuarios (excluido riego), abastecimiento a la población	Eustaquio Arbulu Gallastegi	Bergara
348	A-G-2011-3384	0,017	0,017	2268 Manantial Izukeria	Abastecimiento a la población	José Arejola Olabarria	Bergara
349	A-G-2011-3385	0,017	0,017	2341 Manantial Itsas-Herreka	Abastecimiento a la población	José rejola-Leiba Olabarria	Bergara
350	A-G-2011-3386	0,022	0,022	2287 Manantial Iturri Berri	Usos agropecuarios (excluido riego), abastecimiento a la población	Ignacio Arenaza Irazabal	Bergara
351	A-G-2011-3387	0,017	0,017	2259 Manantial Soakin Erreka	Abastecimiento a la población	José Andrés Arietaleanizbeazkoa Larrañaga	Bergara
352	A-G-2011-3388	0,019	0,019	2243 Manantial Gaztain-Aldeko Iturria	Abastecimiento a la población, riego agrícola	Carmen Arietaleanizbeaskoetxea	Bergara
353	A-G-2011-3389	0,092	0,092	2210 Manantial Zaldumendi-Gain	Usos agropecuarios (excluido riego), abastecimiento a la población, riego agrícola	María Arietaleanizbeaskoetxea	Bergara
354	A-G-2011-3390	0,005	0,005	2651 Manantial Iturraldea	Abastecimiento a la población	José Antonio Arrizaga Orbe	Bergara
355	A-G-2011-3391	0,017	0,017	2193 Manantial Etxeburu	Abastecimiento a la población	María Ariznabarreta Zabaleta	Bergara
356	A-G-2011-3392	0,017	0,017	2190 Manantial Errotondoko Iturria	Usos agropecuarios (excluido riego), abastecimiento a la población	María Ariznabarreta Zabaleta	Bergara
357	A-G-2011-3393	0,017	0,017	1725 Manantial Errekatxo	Abastecimiento a la población	Jesusa Ascasibar Amiano	Bergara
358	A-G-2011-3394	0,007	0,007	2107 Manantial Etxe-Ondoko Iturria	Usos agropecuarios (excluido riego), abastecimiento a la población	Juana Ascasibar Aranzabal	Bergara
359	A-G-2011-3395	0,021	0,021	2753 Manantial Liña Potzu	Usos agropecuarios (excluido riego), abastecimiento a la población	Juan Astigarraga Garmendia	Bergara
360	A-G-2011-3396	0,010	0,010	2668 Manantial Astraitz Iturri	Usos agropecuarios (excluido riego), abastecimiento a la población	Felipe Ausola Maiztegui	Bergara
361	A-G-2011-3397	0,018	0,018	2204 Manantial Lezane	Usos agropecuarios (excluido riego), abastecimiento a la población	Pedro Azkarate Askasua	Bergara
362	A-G-2011-3399	0,016	0,016	2551 Manantial Tunel Burua	Abastecimiento a la población	Bonifacio Azkarate Gallastegi	Bergara
363	A-G-2011-3400	0,017	0,017	2451 Manantial Azkargorta Erreka	Abastecimiento a la población, riego agrícola	José Barrutia Laskurain	Bergara
364	A-G-2011-3402	0,023	0,023	1955 Manantial Iturri Aldea	Abastecimiento a la población, riego agrícola	Angeles Bolibar Iribecampos	Bergara

Nº	REFERENCIA EXPEDIENTE	CAUDAL MAX (l/s)	CAUDAL MEDIO (l/s)	RÍO	USO	TITULAR	MUNICIPIO
365	A-G-2011-3403	0,021	0,021	2398 Manantial Basozabal Iturri	Usos agropecuarios (excluido riego), abastecimiento a la población	Cdad. de usuarios de agua Basazabal	Bergara
366	A-G-2011-3404	0,064	0,064	2394 Manantial Iturritza	Usos agropecuarios (excluido riego), abastecimiento a la población	Cdad. de usuarios de Agarre y San Martines	Bergara
367	A-G-2011-3406	0,01	0,01	2561 Manantial Beheko Iturri	Usos agropecuarios (excluido riego), abastecimiento a la población, riego agrícola	Cdad. de usuarios de agua Azkorta	Bergara
368	A-G-2011-3407	0,02	0,02	2554 Manantial Olaldia	Usos agropecuarios (excluido riego), abastecimiento a la población, riego agrícola	Cdad. de usuarios de agua Azkorta	Bergara
369	A-G-2011-3408	0,2	0,2	6417 Manantial Azula-Iturri	Usos agropecuarios (excluido riego), abastecimiento a la población	Cdad. de usuarios de agua Azula Iturrikoa	Bergara
370	A-G-2011-3409	0,099	0,099	2266 Manantial Bakategi-kiruta	Usos agropecuarios (excluido riego), abastecimiento a la población	Cdad. de usuarios de agua Bakategi Kiruta	Bergara
371	A-G-2011-3410	0,083	0,083	2380 Manantial Basarte	Usos agropecuarios (excluido riego), abastecimiento a la población, riego agrícola	Cdad. de usuarios de agua Basarte	Bergara
372	A-G-2011-3412	0,034	0,034	2421 Manantial Birjen Iturri	Usos agropecuarios (excluido riego), abastecimiento a la población	Cdad. de usuarios de agua Birjen Iturri	Bergara
373	A-G-2011-3413	0,034	0,034	2498 Manantial Dantza-Leku Azpiko Iturria	Usos agropecuarios (excluido riego), abastecimiento a la población	Cdad. de usuarios de aguas Dantza-Leku Azpi	Bergara
374	A-G-2011-3414	0,069	0,069	2302 Manantial Munabe	Usos agropecuarios (excluido riego), abastecimiento a la población	Cdad. de usuarios de agua Elorza	Bergara
375	A-G-2011-3415	0,025	0,025	2024 Manantial Errasti	Usos agropecuarios (excluido riego), abastecimiento a la población	Cdad. de usuarios de agua Errasti	Bergara
376	A-G-2011-3416	0,034	0,034	2295 Manantial Errekalde	Abastecimiento a la población	Cdad. de usuarios de agua Errekalde-Ko Iturriarena	Bergara
377	A-G-2011-3417	0,052	0,052	2289 Manantial Itxurri Zarra	Usos agropecuarios (excluido riego), riego agrícola	Cdad. de usuarios de agua Errekatxo	Bergara
378	A-G-2011-3418	0,166	0,166	0001 Manantial Erreikia	Usos agropecuarios (excluido riego), abastecimiento a la población, riego agrícola	Cdad. de usuarios de agua Erreikia	Bergara
379	A-G-2011-3419	0,034	0,034	2239 Manantial Etxe Ondo	Usos agropecuarios (excluido riego), abastecimiento a la población, riego agrícola	Cdad. de usuarios Etxe-Ondo Iturria	Bergara
380	A-G-2011-3420	0,016	0,016	2571 Manantial Zabaldua-Ko Iturria	Usos agropecuarios (excluido riego), abastecimiento a la población, riego agrícola	Cdad. de usuarios Gaintxurixuko erreka	Bergara
381	A-G-2011-3421	0,033	0,033	2787 Manantial Galtzane	Usos agropecuarios (excluido riego), abastecimiento a la población, riego agrícola	Cdad. de usuarios de agua Galtzarreka Iturriarena	Bergara
382	A-G-2011-3422	0,021	0,021	2120 Manantial Galagarrondo	Usos agropecuarios (excluido riego), abastecimiento a la población	Cdad. de usuarios de agua Garagorondo	Bergara
383	A-G-2011-3423	0,071	0,071	2326 Manantial Iribe Iturri	Usos agropecuarios (excluido riego), abastecimiento a la población	Cdad. de usuarios de agua Iribe-Iturri-Ko Iturrikoa	Bergara
384	A-G-2011-3424	0,033	0,033	2106 Manantial Itur zulo	Usos agropecuarios (excluido riego), abastecimiento a la población	Cdad. de usuarios de agua Iturzulo Iturria	Bergara
385	A-G-2011-3426	0,02	0,02	2462 Manantial Ixinguria	Usos agropecuarios (excluido riego), abastecimiento a la población, riego agrícola	Cdad. de usuarios Ixinguria	Bergara
386	A-G-2011-3427	0,058	0,058	2441 Manantial Martoko Iturri	Abastecimiento a la población	Cdad. de usuarios de agua Lautzaraz	Bergara
387	A-G-2011-3428	0,036	0,036	2179 Manantial Gaztelu Erreka	Usos agropecuarios (excluido riego), abastecimiento a la población	Cdad. de usuarios de agua Leesango Ura	Bergara

Nº	REFERENCIA EXPEDIENTE	CAUDAL MAX (l/s)	CAUDAL MEDIO (l/s)	RÍO	USO	TITULAR	MUNICIPIO
388	A-G-2011-3429	0,233	0,233	2376 Manantial Liña-Pozu	Abastecimiento a la población, riego agrícola	Cdad. de usuarios de agua Liña-pozu	Bergara
389	A-G-2011-3431	0,057	0,057	2794 Manantial Maliturri	Usos agropecuarios (excluido riego), abastecimiento a la población	Cdad. de usuarios de agua Maliturri-ko Iturriadena	Bergara
390	A-G-2011-3432	0,01	0,01	2540 Manantial Itur-Zulo	Usos agropecuarios (excluido riego), abastecimiento a la población, riego agrícola	Cdad. de usuarios de agua Mekoleta	Bergara
391	A-G-2011-3433	0,034	0,034	2555 Manantial Miko-Erreka	Usos agropecuarios (excluido riego), abastecimiento a la población	Cdad. de usuarios de agua Mixo-erreka	Bergara
392	A-G-2011-3434	0,166	0,166	2153 Manantial Monte Arrupe	Usos agropecuarios (excluido riego), abastecimiento a la población, riego agrícola	Cdad. de usuarios monte Arrupe	Bergara
393	A-G-2011-3435	0,043	0,043	2191 Manantial Narbaiza Gaiñeko Txabola	Usos agropecuarios (excluido riego), abastecimiento a la población	Cdad. de usuarios de agua Narbaiza-Gaiñeko Txabola Azpikua	Bergara
394	A-G-2011-3436	0,034	0,034	2400 Manantial Txabola Aldeko Iturria	Usos agropecuarios (excluido riego), abastecimiento a la población	Cdad. de usuarios de agua Olazabal	Bergara
395	A-G-2011-3438	0,052	0,052	2460 Manantial Iturri-Zaharra	Abastecimiento a la población, usos industriales	Cdad. de usuarios de agua Toki-Eder	Bergara
396	A-G-2011-3439	0,017	0,017	2406 Manantial Txara	Usos agropecuarios (excluido riego), abastecimiento a la población	Cdad. de usuarios de agua Txara	Bergara
397	A-G-2011-3440	0,016	0,016	2793 Manantial Txindurri	Usos agropecuarios (excluido riego), abastecimiento a la población	Cdad. de usuarios de agua Txindurri Iturrikoa	Bergara
398	A-G-2011-3441	0,034	0,034	2615 Manantial Altxi Iturri	Usos agropecuarios (excluido riego), abastecimiento a la población	Cdad. de usuarios de agua Zabaleta	Bergara
399	A-G-2011-3442	0,024	0,024	2229 Manantial Etxa-Buru	Usos agropecuarios (excluido riego), abastecimiento a la población	Martín Elgarresta Gabilondo	Bergara
400	A-G-2011-3443	0,024	0,024	2234 Manantial Etxa-Buru	Usos agropecuarios (excluido riego), abastecimiento a la población	Martín Elgarresta Gabilondo	Bergara
401	A-G-2011-3444	0,231	0,231	2366 Manantial Ondarka	Abastecimiento a la población, usos industriales, riego agrícola	José Elgarresta Mógica	Bergara
402	A-G-2011-3445	0,237	0,237	2002 Manantial Echaburu	Usos agropecuarios (excluido riego), abastecimiento a la población, riego agrícola	José Elizburu Arabaolaza	Bergara
403	A-G-2011-3446	0,017	0,017	1973 Manantial Bolintxaurre	Usos agropecuarios (excluido riego), abastecimiento a la población	Javier Elorza	Bergara
404	A-G-2011-3447	0,007	0,007	2565 Manantial Iturralde	Abastecimiento a la población	Pilar Elorza Guridi	Bergara
405	A-G-2011-3448	0,007	0,007	2575 Manantial Etxaburu Barreneko Iturria	Abastecimiento a la población	Pilar Elorza Guridi	Bergara
406	A-G-2011-3449	0,050	0,050	2113 Manantial Urrupain Aldeko Iturria	Usos agropecuarios (excluido riego), abastecimiento a la población	Cdad. de usuarios de agua del manantial Urrupain Aldeko Iturria	Bergara
407	A-G-2011-3450	0,071	0,071	2821 Manantial Goenbide	Usos agropecuarios (excluido riego), abastecimiento a la población	Mateo Gabilondo Aberdi	Bergara
408	A-G-2011-3451	0,017	0,017	2447 Manantial Sagasti-Iturri	Usos agropecuarios (excluido riego), abastecimiento a la población	Aitor Gallastegui Epelde	Bergara
409	A-G-2011-3452	0,017	0,017	2641 Manantial Artolazabal-Gain	Usos agropecuarios (excluido riego), abastecimiento a la población	Luis Gantxegi Larrañaga	Bergara
410	A-G-2011-3454	0,003	0,003	1936 Manantial Etxazpiko-Sakona	Riego agrícola	Félix Garay Santa Cruz	Bergara

Nº	REFERENCIA EXPEDIENTE	CAUDAL MAX (l/s)	CAUDAL MEDIO (l/s)	RÍO	USO	TITULAR	MUNICIPIO
411	A-G-2011-3455	0,006	0,006	1919 Manantial Sailuze	Usos agropecuarios (excluido riego)	Félix Garay Santa Cruz	Bergara
412	A-G-2011-3456	0,033	0,033	2196 Manantial	Usos agropecuarios (excluido riego), abastecimiento a la población, riego agrícola	Julián Garitano Elcoroiribe	Bergara
413	A-G-2011-3457	0,017	0,017	2292 Manantial Aibar Errekato	Abastecimiento a la población	Pedro Garitano Macazaga	Bergara
414	A-G-2011-3460	0,003	0,003	2546 Manantial Etxaburu	Usos agropecuarios (excluido riego), abastecimiento a la población	Juan Garitano Prazabal	Bergara
415	A-G-2011-3461	0,005	0,005	2323 Manantial Madria	Usos agropecuarios (excluido riego), abastecimiento a la población	Tiburcio Garitanoaindia Lizarralde	Bergara
416	A-G-2011-3462	0,008	0,008	2060 Manantial Goiko-Solo-Ko Iturria	Usos agropecuarios (excluido riego), abastecimiento a la población	José María Garmendia Kortabarria	Bergara
417	A-G-2011-3463	0,021	0,016	2427 Manantial	Abastecimiento a la población, riego agrícola	Jesús María González Villa	Bergara
418	A-G-2011-3464	0,017	0,017	1670 Manantial Lasarte-Buru	Usos agropecuarios (excluido riego)	Luís Gorosabel Bilar	Bergara
419	A-G-2011-3466	0,125	0,125	Ponteerreka	Usos agropecuarios (excluido riego), abastecimiento a la población, riego agrícola	Cdad. de Usuarios Ponterreka	Bergara
420	A-G-2011-3467	0,017	0,017	2275 Manantial Errekacho	Abastecimiento a la población	A. Enrique Ibaiberriaga Ibaiberriaga	Bergara
421	A-G-2011-3468	0,017	0,017	2740 Manantial Goiko Esparrua	Usos agropecuarios (excluido riego), abastecimiento a la población	José Antonio Igartua Ormesagasti	Bergara
422	A-G-2011-3469	0,019	0,019	2450 Manantial Etxeaurre	Usos agropecuarios (excluido riego), abastecimiento a la población	Pilar Iñarra Alberdi	Bergara
423	A-G-2011-3470	0,005	0,005	2308 Manantial Beheko Potzua	Abastecimiento a la población	José Luis Iñarra Mazmela	Bergara
424	A-G-2011-3471	0,017	0,017	2325 Manantial Errekato	Usos agropecuarios (excluido riego)	Cayetano Irazuegui Elejalde	Bergara
425	A-G-2011-3472	0,068	0,068	2070 Manantial Aurraga Errekato	Usos agropecuarios (excluido riego), abastecimiento a la población	José Julián Urcelay Arregui	Bergara
426	A-G-2011-3473	0,022	0,020	2336 Manantial Santa Iturri	Usos agropecuarios (excluido riego), abastecimiento a la población	Timoteo Iturbe Lizarralde	Bergara
427	A-G-2011-3474	0,076	0,019	2552 Manantial Beheko Gastaña	Riego agrícola	Miguel Iturbe Urcelay	Bergara
428	A-G-2011-3475	0,017	0,017	2257 Manantial Amilpe	Abastecimiento a la población	María Teresa María Teresa María Teresa Iturria y hermanas	Bergara
429	A-G-2011-3476	0,017	0,017	2340 Manantial Itur-Ondo	Abastecimiento a la población	María Teresa Iturria y hermanas	Bergara
430	A-G-2011-3477	0,017	0,017	2158 Manantial Goiko Iturria	Usos agropecuarios (excluido riego), abastecimiento a la población	Hermanos Iturracastillo Gorosabel	Bergara
431	A-G-2011-3478	0,016	0,016	2634 Manantial Aransolo-ko Iturria	Usos agropecuarios (excluido riego), abastecimiento a la población	José María Jáuregui Mardaras	Bergara
432	A-G-2011-3479	0,017	0,017	2643 Manantial Goiko iturri	Abastecimiento a la población	Juan Juaristi Alberdi	Bergara
433	A-G-2011-3480	0,025	0,025	2424 Manantial Belategi-Ko Iturria	Usos agropecuarios (excluido riego), abastecimiento a la población	Marcos Kortabarria Lete	Bergara
434	A-G-2011-3481	0,017	0,017	2446 Manantial Etxebumko Iturri	Abastecimiento a la población, riego agrícola	Cdad. de usuarios de agua caserio Aizko A-B	Bergara
435	A-G-2011-3482	0,016	0,016	2550 Manantial Iturralde	Abastecimiento a la población	José Larrañaga Arizaga	Bergara
436	A-G-2011-3483	0,263	0,065	2781 Manantial Txindurri Iturri	Usos agropecuarios (excluido riego), riego agrícola	Juan Larrañaga Badiola	Bergara

Nº	REFERENCIA EXPEDIENTE	CAUDAL MAX (l/s)	CAUDAL MEDIO (l/s)	RÍO	USO	TITULAR	MUNICIPIO
437	A-G-2011-3484	0,033	0,033	2453 Manantial Untzueta-Ko Iturria	Usos agropecuarios (excluido riego), abastecimiento a la población	Gregorio Larrañaga Ormaetxea	Bergara
438	A-G-2011-3485	0,019	0,019	1950 Manantial	Riego agrícola	Ricardo Larrañaga Retolasa	Bergara
439	A-G-2011-3486	0,033	0,033	2525 Manantial Landatz-Azpi	Usos agropecuarios (excluido riego), abastecimiento a la población	Narciso Larrañaga Telleria	Bergara
440	A-G-2011-3487	0,017	0,017	2012 Manantial Etxaburua	Abastecimiento a la población	Pedro Laspiur Eguren	Bergara
441	A-G-2011-3488	0,066	0,066	2392 Manantial Errekalde	Usos agropecuarios (excluido riego), abastecimiento a la población, riego agrícola	Pedro María Lete Argarate	Bergara
442	A-G-2011-3489	0,04	0,04	2612 Manantial	Usos agropecuarios (excluido riego), riego agrícola	José María Leturia Alberdi	Bergara
443	A-G-2011-3490	0,016	0,016	2037 Manantial Hiburu-Barrena	Usos agropecuarios (excluido riego), abastecimiento a la población	María Lizarralde Larrañaga	Bergara
444	A-G-2011-3491	0,016	0,016	2006 Manantial Altzanaketa	Usos agropecuarios (excluido riego), abastecimiento a la población, riego agrícola	María Lizrralde Larrañaga	Bergara
445	A-G-2011-3492	0,006	0,006	2068 Manantial Itxaspi-Guena Iturria	Usos agropecuarios (excluido riego)	María Lizarralde Larrañaga	Bergara
446	A-G-2011-3493	0,008	0,008	2077 Manantial Etxaburuko Iturria	Abastecimiento a la población	Lorenzo Loidi Astigarraga	Bergara
447	A-G-2011-3494	0,023	0,023	1957 Manantial Iturri Aldea	Abastecimiento a la población, riego agrícola	Juan María Loiti Aguirre	Bergara
448	A-G-2011-3495	0,005	0,005	2048 Manantial Etxaburuko-Iturrixa	Usos agropecuarios (excluido riego), abastecimiento a la población	Juan Lombide Elorza	Bergara
449	A-G-2011-3496	0,462	0,462	2405 Manantial Irizar	Usos industriales	Maderas Irizar, S.A.	Bergara
450	A-G-2011-3497	0,05	0,05	2428 Manantial Etxe-Osteko Iturria	Usos agropecuarios (excluido riego), abastecimiento a la población, riego agrícola	José Antonio Maiztegui Ganchequi	Bergara
451	A-G-2011-3498	0,023	0,023	2337 Manantial Catelotu-Iturri	Usos agropecuarios (excluido riego), abastecimiento a la población	Hermanos Mendivil Maiztegui	Bergara
452	A-G-2011-3499	0,017	0,017	2299 Manantial Iturri Berri	Abastecimiento a la población	María Mendizabal Eguren	Bergara
453	A-G-2011-3501	0,01	0,01	2570 Manantial Gaztañari Iturri	Usos agropecuarios (excluido riego), abastecimiento a la población	Mariano Mógica Mógica	Bergara
454	A-G-2011-3502	0,01	0,01	2604 Manantial Granja-Iturri	Usos agropecuarios (excluido riego), abastecimiento a la población	Mariano Mógica Mógica	Bergara
455	A-G-2011-3503	0,03	0,03	2585 Manantial Havane Etxeberriko Albergia	Usos agropecuarios (excluido riego), abastecimiento a la población	Mariano Mógica Mógica	Bergara
456	A-G-2011-3504	0,03	0,03	2568 Manantial Iturri Berri	Usos agropecuarios (excluido riego), abastecimiento a la población	Fernando Mógica Mógika	Bergara
457	A-G-2011-3505	0,021	0,021	2464 Manantial Metal Iturri	Abastecimiento a la población	José María Mógica Mógika	Bergara
458	A-G-2011-3506	0,026	0,026	2415 Manantial Madre Haundia	Usos agropecuarios (excluido riego), abastecimiento a la población	José María Mógica Mógika	Bergara
459	A-G-2011-3507	0,045	0,016	2396 Manantial Iturraldea	Abastecimiento a la población, riego agrícola	Román Muguruza Azcarate	Bergara
460	A-G-2011-3508	0,001	0,001	2305 Manantial Autz Erreka	Abastecimiento a la población	Miguel Ángel Murguiondo Letandi	Bergara
461	A-G-2011-3509	0,017	0,017	2312 Manantial Albitxu	Abastecimiento a la población	Juan José Murguiondo Mógika	Bergara

Nº	REFERENCIA EXPEDIENTE	CAUDAL MAX (l/s)	CAUDAL MEDIO (l/s)	RÍO	USO	TITULAR	MUNICIPIO
462	A-G-2011-3510	0,031	0,031	1749 Manantial San Migelpe	Usos agropecuarios (excluido riego), abastecimiento a la población, riego agrícola	Martín Murua Mendizabal	Bergara
463	A-G-2011-3511	0,014	0,014	2510 Manantial Aldaixa-Ko Iturria	Usos agropecuarios (excluido riego), abastecimiento a la población	Leandro Narvaiza Azkarate	Bergara
464	A-G-2011-3512	0,120	0,120	2499 Manantial Etxe-Azpiko Iturria	Riego agrícola	Leandro Narvaiza Azkarate	Bergara
465	A-G-2011-3513	0,012	0,012	2429 Manantial Ugarte Iturria	Usos agropecuarios (excluido riego), abastecimiento a la población	Hermenegildo Olabarria Guisasola	Bergara
466	A-G-2011-3514	0,012	0,012	2538 Manantial Angua Iturri	Usos agropecuarios (excluido riego), abastecimiento a la población	Hermenegildo Olabarria Guisasola	Bergara
467	A-G-2011-3515	0,014	0,014	2379 Manantial Etxeburura	Abastecimiento a la población	Ignacio Olabarria Larrañaga	Bergara
468	A-G-2011-3516	0,033	0,033	2414 Manantial Santa Engracia	Abastecimiento a la población, usos industriales	Julio Olabarria Larrañaga	Bergara
469	A-G-2011-3517	0,035	0,035	1714 Manantial Baso-Ebagi-ku Iturria	Usos agropecuarios (excluido riego), abastecimiento a la población	Emiliano Olañeta Aranzabal	Bergara
470	A-G-2011-3518	0,023	0,023	1864 Manantial Lugarri-Buru	Abastecimiento a la población	Francisca Olañeta Aranzabal	Bergara
471	A-G-2011-3519	0,017	0,017	2507 Manantial Untzeta-Iturri	Usos agropecuarios (excluido riego), abastecimiento a la población	Sebastián Oregui Zabaleta	Bergara
472	A-G-2011-3520	0,007	0,007	2339 Manantial Errekato	Usos agropecuarios (excluido riego), abastecimiento a la población	Marcelina Ormazabal Amezaga	Bergara
473	A-G-2011-3522	0,019	0,019	2293 Manantial Kanposuko Errekato	Riego agrícola	Ángel Osa Unamuno	Bergara
474	A-G-2011-3523	0,007	0,007	2282 Manantial Lizartxueta-Ko Iturria	Usos agropecuarios (excluido riego), abastecimiento a la población	Ángel Osa Unamuno	Bergara
475	A-G-2011-3524	0,012	0,012	2284 Manantial Etxaburuko-Errekato	Usos agropecuarios (excluido riego), abastecimiento a la población	Ángel Osa Unamuno	Bergara
476	A-G-2011-3525	0,005	0,005	2169 Manantial Beheko Iturria	Abastecimiento a la población	Tomás Osoro Elcoso	Bergara
477	A-G-2011-3526	0,008	0,008	2572 Manantial Achuri-Solua	Usos agropecuarios (excluido riego), abastecimiento a la población, riego agrícola	Sebastián Ostogain Guisasola	Bergara
478	A-G-2011-3527	0,008	0,008	6418 Manantial Arteta-Ichaurria	Usos agropecuarios (excluido riego), abastecimiento a la población, riego agrícola	Sebastián Ostogain Guisasola	Bergara
479	A-G-2011-3528	0,024	0,024	2467 Manantial Etxague Iturri	Usos agropecuarios (excluido riego), abastecimiento a la población	Hermanos Peña Urmeneta	Bergara
480	A-G-2011-3529	0,012	0,012	2422 Manantial Itur Zaharra	Usos agropecuarios (excluido riego)	Francisco Javier Pildain Bengoa	Bergara
481	A-G-2011-3530	0,015	0,015	2399 Manantial Itur Aldea	Usos agropecuarios (excluido riego)	José Manuel Pildain Elkorobarrutia	Bergara
482	A-G-2011-3532	0,036	0,036	1931 Manantial Eguski-Alde	Usos agropecuarios (excluido riego), abastecimiento a la población, riego agrícola	José Ruiz de Eguino Eguren	Bergara
483	A-G-2011-3533	0,017	0,017	2083 Manantial Alkorta Basokoa	Abastecimiento a la población	Francisco Santamaria Bergaretxe	Bergara
484	A-G-2011-3534	0,017	0,017	2211 Manantial Gaztaño-Zabaldo	Abastecimiento a la población	Ramón Santamaria Bergaretxe	Bergara
485	A-G-2011-3535	0,017	0,017	2200 Manantial Iturizarra	Abastecimiento a la población	Ramón Santamaria Bergaretxe	Bergara
486	A-G-2011-3536	0,017	0,017	1801 Manantial Etxaurre-Laua	Usos agropecuarios (excluido riego), abastecimiento a la población	Javier Lucio Sarrao Basauri	Bergara

Nº	REFERENCIA EXPEDIENTE	CAUDAL MAX (l/s)	CAUDAL MEDIO (l/s)	RÍO	USO	TITULAR	MUNICIPIO
487	A-G-2011-3537	0,017	0,017	1824 Manantial Iturburu-Barrena	Usos agropecuarios (excluido riego)	Javier Lucio Sarrao Basauri	Bergara
488	A-G-2011-3538	0,017	0,017	2187 Manantial Potzu Zaharra	Usos agropecuarios (excluido riego), abastecimiento a la población	Luisa Sobral Lasenrain	Bergara
489	A-G-2011-3540	0,023	0,023	1892 Manantial	Abastecimiento a la población, riego agrícola	Peio Ugarte Bolibar	Bergara
490	A-G-2011-3541	1,533	1,533	1835 Manantial Iturriotz	Usos agropecuarios (excluido riego), abastecimiento a la población, riego agrícola	María Ugarte Ojanguren	Bergara
491	A-G-2011-3542	0,033	0,033	1963 Manantial Itur-Buru	Usos agropecuarios (excluido riego), abastecimiento a la población	Cdad. de usuarios de agua del manantial Itur Buru	Bergara
492	A-G-2011-3543	0,017	0,017	2488 Manantial	Abastecimiento a la población	Félix Cruz Unamuno Urkiola	Bergara
493	A-G-2011-3544	0,062	0,062	2321 Manantial Lizarralde	Usos agropecuarios (excluido riego), abastecimiento a la población	José Unzueta Arteaga	Bergara
494	A-G-2011-3545	0,013	0,013	2560 Manantial Arane Iturria	Usos agropecuarios (excluido riego), abastecimiento a la población	María Unzueta Kortabarria	Bergara
495	A-G-2011-3546	0,015	0,015	1959 Manantial Etxaburua	Usos agropecuarios (excluido riego), abastecimiento a la población	José María Urcelay Cortabania	Bergara
496	A-G-2011-3547	0,016	0,016	2413 Manantial	Usos agropecuarios (excluido riego), abastecimiento a la población	Hermanas Uriarte Elorza	Bergara
497	A-G-2011-3548	0,016	0,016	2442 Manantial Iturburu	Abastecimiento a la población	Jesús Urquiola Lazpiru	Bergara
498	A-G-2011-3549	0,031	0,031	2397 Manantial Ascaxualde	Usos agropecuarios (excluido riego), abastecimiento a la población, riego agrícola	Pablo Uribesalgo Macazaga	Bergara
499	A-G-2011-3550	0,021	0,021	2419 Manantial Etxe-Aurreko Iturria	Abastecimiento a la población	Plácido Urriategui Maiztegui	Bergara
500	A-G-2011-3551	0,021	0,021	2420 Manantial Etxe-Azpiko Iturria	Abastecimiento a la población	Plácido Urriategui Maiztegui	Bergara
501	A-G-2011-3552	0,022	0,022	2455 Manantial Makalda	Usos agropecuarios (excluido riego), abastecimiento a la población	Benigno Urrutia Makazaga	Bergara
502	A-G-2011-3553	0,578	0,190	2473 Manantial Zelai-Zaharra	Riego agrícola	Benigno Urrutia Makazaga	Bergara
503	A-G-2011-3554	0,011	0,011	2373 Manantial Goiko-Iturburu	Usos agropecuarios (excluido riego), abastecimiento a la población	José Antonio Usatorre Pagoaga	Bergara
504	A-G-2011-3555	0,014	0,014	2306 Manantial Gastainalde	Abastecimiento a la población	Román Zabaleta Olabarria	Bergara
505	A-G-2011-3556	0,014	0,014	2303 Manantial Edurio Aldeko	Abastecimiento a la población	Román Zabaleta Olabarria	Bergara
506	A-G-2011-3557	0,016	0,016	2545 Manantial Oreiko Etxaburu	Usos agropecuarios (excluido riego), abastecimiento a la población, riego agrícola	Ascensio Zangita Ugalde	Bergara
507	A-G-2011-3558	0,016	0,016	2431 Manantial Goiko Iturria	Usos agropecuarios (excluido riego), abastecimiento a la población	Dolores Zumelaga Ajuria	Bergara
508	A-G-2011-3560	0,350	0,350	2356 Manantial Lizarrondo	Usos agropecuarios (excluido riego), abastecimiento a la población, riego agrícola	Cdad. de usuarios Lizarrondo	Bergara
509	A-G-2011-3561	0,120	0,120	2357 Manantial Lizarrondo	Usos agropecuarios (excluido riego), abastecimiento a la población, riego agrícola	Cdad. de usuarios Lizarrondo	Bergara
510	A-G-2011-3566	0,001	0,001	2345 Potzu Berdi	Abastecimiento a la población	Cdad. de usuarios de agua Familiar	Bergara
511	A-G-2011-3568	0,017	0,017	2212 Galería Minondo	Abastecimiento a la población	Ramón Santamaria Bergaretxe	Bergara

Proceso de Concertación para la implantación del régimen de caudales ecológicos
 Demarcación Hidrográfica del Cantábrico Oriental. Ámbito de las Cuencas Internas del País Vasco

Nº	REFERENCIA EXPEDIENTE	CAUDAL MAX (l/s)	CAUDAL MEDIO (l/s)	RÍO	USO	TITULAR	MUNICIPIO
512	A-G-2011-3744	0,028	0,028	2628 Manantial Altzetako-iturria	Usos agropecuarios (excluido riego), abastecimiento a la población	Miguel Argarate Elorza	Bergara
513	A-G-2011-4826	0,209	0,209	2255 Manantial Ayerdi	Usos agropecuarios (excluido riego), abastecimiento a la población, riego agrícola	Leoncio Gabilondo Oregui	Bergara
514	A-G-2011-5310	0,071	0,071	2318 Manantial	Usos agropecuarios (excluido riego), abastecimiento a la población	Cdad. de usuarios de agua Iribe-Iturri-Ko Iturrikoa	Bergara
515	A-G-2012-0003	-	0,05	Urran	Usos agropecuarios (excluido riego), abastecimiento a la población, riego agrícola	Cdad. de usuarios Urran	Bergara
516	A-G-2012-0009	-	0,033	Auntz	Usos agropecuarios (excluido riego), riego agrícola	José Francisco Solaun Garaizabal	Bergara
517	A-G-2011-3349	0,131	0,131	1572 Manantial Olaiturri	Usos agropecuarios (excluido riego), abastecimiento a la población, riego agrícola	Ramón Velar Gorosabel	Bergara
518	A-G-2011-3398	0,025	0,025	2586 Manantial Etxaburuko Ura	Usos agropecuarios (excluido riego), abastecimiento a la población	Julián Azkarate Elexpuru	Bergara
519	A-G-2011-0153	0,04	0,04	Goiko Iturri	Usos agropecuarios (excluido riego)	Manuela Arakistain Iriondo	Deba
520	A-G-2011-1142	80	-	Lastur / Lastao	Usos energéticos (molino harinero San Nicolás)	José Larrañaga Echeverría	Deba
521	A-G-2011-1635	0,017	-	Lina Potzu	Abastecimiento a la población	Jerónimo Urain Urain	Deba
522	A-G-2011-1649	0,079	-	Lino Potzu	Usos agropecuarios (excluido riego), abastecimiento a la población	Antxon Miren Aristi Oruezábal	Deba
523	A-G-2011-1880	50	-	Xoxote 1	Abastecimiento a la población	Ayto de Deba	Deba
524	A-G-2011-1881			Lasao erreka / Laxao	Abastecimiento a la población	Ayto de Deba	Deba
				Arrospide-Erreka			
525	A-G-2011-3571	0,017	0,017	2908 Manantial	Abastecimiento a la población	Francisco Javier Aizpura Aguirre	Deba
526	A-G-2011-3575	14,46	14,46	3301 Manantial Xoxote	Abastecimiento a la población	Ayto de Deba	Deba
527	A-G-2011-3576	14,46	14,46	3153 Manantial Ansorregi-1	Abastecimiento a la población	Ayto de Deba	Deba
528	A-G-2011-3577	14,46	14,46	3096 Manantial Ansorregi-2	Abastecimiento a la población	Ayto de Deba	Deba
529	A-G-2011-3578	14,46	14,46	3302 Manantial Zin-Zahar	Abastecimiento a la población	Ayto de Deba	Deba
530	A-G-2011-3579	14,46	14,46	3223 Manantial Albitxuri	Abastecimiento a la población	Ayto de Deba	Deba
531	A-G-2011-3580	14,46	14,46	2998 Manantial Aia	Abastecimiento a la población	Ayto de Deba	Deba
532	A-G-2011-3590	0,116	0,03	3106 Manantial Itxistango-Iturria	Usos agropecuarios (excluido riego), riego agrícola	José Luís Aizpurua Osa	Deba
533	A-G-2011-3591	0,002	0,002	2946 Manantial Olloki Aldeko Iturria	Usos agropecuarios (excluido riego), abastecimiento a la población	José Luís Albizu Aldalur	Deba
534	A-G-2011-3592	0,017	0,01	2856 Manantial Txabola Iturria	Usos agropecuarios (excluido riego), abastecimiento a la población	Domingo Albizu Arriola	Deba
535	A-G-2011-3593	0,017	0,01	2859 Manantial Autopista Iturria	Usos agropecuarios (excluido riego), abastecimiento a la población	Domingo Albizu Arriola	Deba
536	A-G-2011-3595	0,002	0,002	3331 Manantial Aldapa Iturria	Usos agropecuarios (excluido riego), abastecimiento a la población	Constantina Alcibar Osa	Deba
537	A-G-2011-3597	0,017	0,010	3189 Manantial Troska	Usos agropecuarios (excluido riego), abastecimiento a la población	José Antonio Aranberri Generabarrena	Deba

Nº	REFERENCIA EXPEDIENTE	CAUDAL MAX (l/s)	CAUDAL MEDIO (l/s)	RÍO	USO	TITULAR	MUNICIPIO
538	A-G-2011-3598	0,017	0,010	2784 Manantial Beko Iturria	Usos agropecuarios (excluido riego), abastecimiento a la población	Pedro Aranberri Arriola	Deba
539	A-G-2011-3599	0,008	0,008	2933 Manantial Santixoko Iturria	Usos agropecuarios (excluido riego), abastecimiento a la población, riego agrícola	Domingo Araquistain Alcibar	Deba
540	A-G-2011-3600	0,003	0,003	3097 Manantial Luerdi-Iturria	Usos agropecuarios (excluido riego)	Pedro Araquistain Agirregabiria	Deba
541	A-G-2011-3601	0,017	0,010	3201 Manantial Ziango-Iturria	Usos agropecuarios (excluido riego), abastecimiento a la población	Francisco Araquistain Itza	Deba
542	A-G-2011-3602	0,017	0,010	3138 Manantial Indoitarte-Iturria	Usos agropecuarios (excluido riego), abastecimiento a la población	Francisco Araquistain Itza	Deba
543	A-G-2011-3603	0,01	0,01	3074 Manantial Etxe Aspiko Iturria	Abastecimiento a la población	Manuel Arginberri Elorriaga	Deba
544	A-G-2011-3605	0,017	0,010	3151 Manantial Potzualde	Usos agropecuarios (excluido riego), abastecimiento a la población	José Arrizabalaga Alberdi	Deba
545	A-G-2011-3606	0,033	0,033	2860 Manantial Iturralde	Usos agropecuarios (excluido riego), abastecimiento a la población	Javier Arrizabalaga Urbietta	Deba
546	A-G-2011-3610	0,006	0,006	3218 Manantial Aizmendi	Usos agropecuarios (excluido riego)	Manuel Astigarraga Aldabaldetrekua	Deba
547	A-G-2011-3611	0,014	0,014	3105 Manantial Iturri-Zelaia	Abastecimiento a la población	Manuel Astigarreta Aldabaldetrekua	Deba
548	A-G-2011-3616	0,017	0,010	3294 Manantial Beko Barrutia	Usos agropecuarios (excluido riego), abastecimiento a la población	Rosario Azurmendi Inchasti	Deba
549	A-G-2011-3622	0,017	0,017	2907 Manantial Gasterreko-Erreka	Usos agropecuarios (excluido riego), abastecimiento a la población	José Beristain Arrona	Deba
550	A-G-2011-3623	0,017	0,017	2926 Manantial Bastarreko-Ptzua	Usos agropecuarios (excluido riego), abastecimiento a la población	José Beristain Arrona	Deba
551	A-G-2011-3624	0,017	0,017	2911 Manantial Altxaikua bat	Usos agropecuarios (excluido riego), abastecimiento a la población	José Beristain Arrona	Deba
552	A-G-2011-3625	0,017	0,010	2916 Manantial Altxaikua bi	Usos agropecuarios (excluido riego), abastecimiento a la población	José Beristain Arrona	Deba
553	A-G-2011-3626	0,027	0,027	3305 Manantial Iruerreketako-Iturria	Usos agropecuarios (excluido riego), abastecimiento a la población	Martín Beristain Arrona	Deba
554	A-G-2011-3627	0,055	0,055	3158 Manantial Kanaka	Usos agropecuarios (excluido riego), abastecimiento a la población	Francisco Beristain Egaña	Deba
555	A-G-2011-3634	0,086	0,080	3216 Manantial Goiko Soloko Iturria	Usos agropecuarios (excluido riego), abastecimiento a la población	Cdad. de usuarios Goiko Solua	Deba
556	A-G-2011-3636	0,034	0,030	2866 Manantial Lizarrango Iturria bi	Usos agropecuarios (excluido riego), abastecimiento a la población	Cdad. de usuarios Istiña	Deba
557	A-G-2011-3637	0,034	0,030	2872 Manantial Lizarrango Iturria bat	Usos agropecuarios (excluido riego), abastecimiento a la población	Cdad. de usuarios Istiña	Deba
558	A-G-2011-3638	0,034	0,030	2865 Manantial Istiñako Iturria	Usos agropecuarios (excluido riego), abastecimiento a la población	Cdad. de usuarios Istiña	Deba
559	A-G-2011-3639	0,021	0,020	3247 Manantial Iturri Txiki	Usos agropecuarios (excluido riego)	Cdad. de usuarios manantial Iturri Txiki	Deba
560	A-G-2011-3641	0,069	0,069	3194 Manantial Iturri-Zarra	Usos agropecuarios (excluido riego), abastecimiento a la población, riego agrícola	Cdad. de usuarios Iturri-Zarra	Deba

Nº	REFERENCIA EXPEDIENTE	CAUDAL MAX (l/s)	CAUDAL MEDIO (l/s)	RÍO	USO	TITULAR	MUNICIPIO
561	A-G-2011-3642	0,050	0,050	3186 Manantial Itziar-Zar	Usos agropecuarios (excluido riego), abastecimiento a la población, riego agrícola	Cdad. de usuarios Itzaiz-Zarra	Deba
562	A-G-2011-3643	0,034	0,030	3188 Manantial Txontxorralde	Usos agropecuarios (excluido riego), abastecimiento a la población	Cdad. de usuarios Txontxorralde	Deba
563	A-G-2011-3645	0,017	0,010	2878 Manantial Aldatz Burua	Usos agropecuarios (excluido riego), riego agrícola	Elvira Echeverría	Deba
564	A-G-2011-3646	0,017	0,017	3200 Manantial Zelai Berri	Usos agropecuarios (excluido riego), abastecimiento a la población, riego agrícola	Agustín Egaña Arana	Deba
565	A-G-2011-3647	0,017	0,017	3173 Manantial Sagasti-Txiki	Usos agropecuarios (excluido riego), abastecimiento a la población, riego agrícola	Agustín Egaña Arana	Deba
566	A-G-2011-3651	0,062	0,060	3344 Manantial Arantzako-Iturria	Usos agropecuarios (excluido riego), abastecimiento a la población, usos industriales, riego agrícola	Francisco Gárate Urbietta	Deba
567	A-G-2011-3652	0,010	0,010	3401 Manantial Urberuaga	Abastecimiento a la población	Fernando Ferrero Garcia	Deba
568	A-G-2011-3653	0,017	0,010	2958 Manantial Artutzen	Usos agropecuarios (excluido riego), abastecimiento a la población, riego agrícola	José María Gárate Egaña	Deba
569	A-G-2011-3655	0,017	0,017	3320 Manantial Garrati	Usos agropecuarios (excluido riego), abastecimiento a la población	Txomin Idiakez Egaña	Deba
570	A-G-2011-3656	0,017	0,017	3044 Manantial Iturri Aldea	Usos agropecuarios (excluido riego)	José Iñarra Salegi	Deba
571	A-G-2011-3661	0,008	0,008	3245 Manantial Goiko Pagadia	Usos agropecuarios (excluido riego)	José María Irueta Mancisidor	Deba
572	A-G-2011-3666	0,017	0,017	3300 Manantial Mantekabaso	Usos agropecuarios (excluido riego), abastecimiento a la población	Francisco Izaguirre Urain	Deba
573	A-G-2011-3669	0,017	0,017	3152 Manantial Itsasi Berri	Usos agropecuarios (excluido riego), abastecimiento a la población	Valentín Landa Odriozola	Deba
574	A-G-2011-3672	0,017	0,017	3241 Manantial Irure-Iturri	Usos agropecuarios (excluido riego), abastecimiento a la población	Julián Lazkano Egaña	Deba
575	A-G-2011-3673	0,017	0,017	3139 Manantial Beko Iturria	Usos agropecuarios (excluido riego), abastecimiento a la población	María Lazkano Lasagabaster	Deba
576	A-G-2011-3675	0,015	0,015	3162 Manantial Iturri Berri	Usos agropecuarios (excluido riego), abastecimiento a la población	Gabriel Mancisidor Arana	Deba
577	A-G-2011-3676	0,008	0,008	3191 Manantial Potzu-Aldeko Iturria	Usos agropecuarios (excluido riego)	Sebastián Mancisidor Iparraguirre	Deba
578	A-G-2011-3677	0,008	0,008	3180 Manantial Goiko Zelaiko Potzua	Usos agropecuarios (excluido riego)	Sebastián Mancisidor Iparraguirre	Deba
579	A-G-2011-3678	0,011	0,010	3160 Manantial Kbi Aldeko Iturria	Abastecimiento a la población	Sebastián Mancisidor Iparraguirre	Deba
580	A-G-2011-3682	0,018	0,010	3229 Manantial	Abastecimiento a la población	Cdad. de usuarios de agua Azti	Deba
581	A-G-2011-3683	0,006	0,006	3231 Manantial Andutzpea	Usos agropecuarios (excluido riego), abastecimiento a la población	Pedro Mendizabal Basurto	Deba
582	A-G-2011-3687	0,033	0,033	3265 Manantial Gaztañatxiki	Usos agropecuarios (excluido riego), abastecimiento a la población	José María Olaizola Egaña	Deba
583	A-G-2011-3691	0,001	0,001	2817 Manantial Goiko Solua	Usos agropecuarios (excluido riego), abastecimiento a la población	Antonio Oñederra Garate	Deba

Nº	REFERENCIA EXPEDIENTE	CAUDAL MAX (l/s)	CAUDAL MEDIO (l/s)	RÍO	USO	TITULAR	MUNICIPIO
584	A-G-2011-3692	0,035	0,035	3367 Manantial Aldabeko iturria	Usos agropecuarios (excluido riego), abastecimiento a la población	Juan Luís Osa Arozena	Deba
585	A-G-2011-3693	0,008	0,008	3372 Manantial Arantzako iturria	Usos agropecuarios (excluido riego), abastecimiento a la población	Juan Luís Osa Arozena	Deba
586	A-G-2011-3694	0,330	0,330	2783 Manantial Oregui	Usos agropecuarios (excluido riego), abastecimiento a la población, riego agrícola	Cdad. de usuarios de agua del manantial Oregui	Deba
587	A-G-2011-3695	0,473	0,024	2988 Manantial Aterpe	Abastecimiento a la población, riego agrícola	Juan José Ostolaza Aristondo	Deba
588	A-G-2011-3696	0,023	0,023	2965 Manantial Ollokiko iturria	Usos agropecuarios (excluido riego), abastecimiento a la población	José María Ostolaza Esnaola	Deba
589	A-G-2011-3700	0,017	0,010	3053 Manantial Etxe-atzia	Usos agropecuarios (excluido riego), abastecimiento a la población	Gregorio Salegui Araquistain	Deba
590	A-G-2011-3701	0,001	0,001	2874 Manantial Iturri-zahar	Abastecimiento a la población	José Salegui Arrona	Deba
591	A-G-2011-3702	0,005	0,005	2875 Manantial Iturberri	Usos agropecuarios (excluido riego), abastecimiento a la población	José Salegui Arrona	Deba
592	A-G-2011-3703	0,017	0,017	2857 Manantial Metal-iturria	Usos agropecuarios (excluido riego), abastecimiento a la población	Nicolás Unanue Martija	Deba
593	A-G-2011-3707	0,017	0,017	3115 Manantial Marin iturria	Usos agropecuarios (excluido riego), abastecimiento a la población	José Manuel Unanue Sorazu	Deba
594	A-G-2011-3708	0,017	0,017	3190 Manantial Txorru-iturria	Usos agropecuarios (excluido riego), abastecimiento a la población	José Manuel Unanue Sorazu	Deba
595	A-G-2011-3711	0,007	0,007	3177 Manantial Xoxoteko iturria	Usos agropecuarios (excluido riego), abastecimiento a la población	Soledad Uranga Azkarate	Deba
596	A-G-2011-3722	0,072	0,072	3289 Manantial Alzetako-iturria	Usos agropecuarios (excluido riego), abastecimiento a la población	Bautista Zulaika Irureta	Deba
597	A-G-2011-3727	0,035	0,035	3444 Galería	Usos agropecuarios (excluido riego), abastecimiento a la población	Ramón Aristondo Garate	Deba
598	A-G-2011-4444	0,023	0,023	2827 Manantial Otola-Aldea	Abastecimiento a la población	Francisco Iriondo Arriola	Deba
599	A-G-2011-0635	0,5	-	Altzu	Usos agropecuarios (excluido riego), abastecimiento a la población, riego agrícola	Pedro María Acha Orbea	Eibar
600	A-G-2011-1561	1,9	-	Captación sin nombre	Usos industriales	Luis Alberdi y Cía., S.A.	Eibar
601	A-G-2011-3804	1,042	1,042	1987 Manantial Miraflores	Abastecimiento a la población, riego agrícola	Ayto de Eibar	Eibar
602	A-G-2011-3805	0,057	0,057	6416 Manantial iturri Baztarra	Abastecimiento a la población, riego agrícola	Catalina Acha Albizu	Eibar
603	A-G-2011-3806	0,015	0,015	2064 Manantial Altzaga Erreka	Usos agropecuarios (excluido riego), abastecimiento a la población	José María Acha Olalde	Eibar
604	A-G-2011-3807	0,170	0,170	2049 Manantial Txonta	Usos agropecuarios (excluido riego), abastecimiento a la población, riego agrícola	Julián Agote Garate	Eibar
605	A-G-2011-3808	0,016	0,016	1934 Manantial Azola Gaineko iturria	Usos agropecuarios (excluido riego), abastecimiento a la población	José Aguirrebeña Arizaga	Eibar
606	A-G-2011-3809	0,025	0,025	1979 Manantial Illartua	Usos agropecuarios (excluido riego), abastecimiento a la población, riego agrícola	Lucio Aguirrebeña Arizaga	Eibar
607	A-G-2011-3810	0,017	0,017	2090 Manantial Aizedi-Zulo	Usos agropecuarios (excluido riego)	María Teresa Aguirrebeña Uria	Eibar

Nº	REFERENCIA EXPEDIENTE	CAUDAL MAX (l/s)	CAUDAL MEDIO (l/s)	RÍO	USO	TITULAR	MUNICIPIO
608	A-G-2011-3811	0,005	0,005	2201 Manantial Betozorro	Abastecimiento a la población	María Teresa Aguirrebeña Uria	Eibar
609	A-G-2011-3812	0,017	0,017	2084 Manantial Txabolalde	Abastecimiento a la población	María Teresa Aguirrebeña Uria	Eibar
610	A-G-2011-3813	0,015	0,015	2081 Manantial Alkartetxeko Errekatxoa	Usos agropecuarios (excluido riego)	Nerea Aguirregomezcorta Aguirregomezcorta	Eibar
611	A-G-2011-3814	0,170	0,057	2163 Manantial Otungo-Erreka	Usos agropecuarios (excluido riego), abastecimiento a la población, riego agrícola	José Alberdi Acha	Eibar
612	A-G-2011-3815	0,170	0,057	2122 Manantial Mapilla-Erreka	Usos agropecuarios (excluido riego), abastecimiento a la población, riego agrícola	José Alberdi Acha	Eibar
613	A-G-2011-3816	0,017	0,017	2170 Manantial Muitza-Txiki	Usos agropecuarios (excluido riego)	Gregorio Alberdi Acha-Orbea	Eibar
614	A-G-2011-3817	0,310	0,110	2074 Manantial iturri-Baztarra	Usos agropecuarios (excluido riego), abastecimiento a la población, riego agrícola	Domingo Alberdi Arrizabalaga	Eibar
615	A-G-2011-3819	0,013	0,013	2214 Manantial Pagua	Usos agropecuarios (excluido riego)	José María Alberdi Iraolagoitia	Eibar
616	A-G-2011-3820	0,01	0,01	2180 Manantial Udenaga	Usos agropecuarios (excluido riego)	José María Alberdi Iraolagoitia	Eibar
617	A-G-2011-3821	0,025	0,025	2186 Manantial Udenaga	Usos agropecuarios (excluido riego), abastecimiento a la población	José María Alberdi Iraolagoitia	Eibar
618	A-G-2011-3822	0,118	0,118	1916 Manantial Miraflores	Abastecimiento a la población, riego agrícola	Manuel Alberdi Iriondo	Eibar
619	A-G-2011-3823	0,017	0,017	1962 Manantial Errekatxu	Abastecimiento a la población	José Alcelay Gandiaga	Eibar
620	A-G-2011-3824	0,012	0,012	2094 Manantial	Usos agropecuarios (excluido riego)	Francisco Aldazabal Arrillaga	Eibar
621	A-G-2011-3825	0,017	0,017	2203 Manantial Etxaburu	Usos agropecuarios (excluido riego), abastecimiento a la población	Francisco Aldazabal Arrillaga	Eibar
622	A-G-2011-3826	0,042	0,042	1914 Manantial Miraflores	Abastecimiento a la población, riego agrícola	Jesús Alonso Peña	Eibar
623	A-G-2011-3827	0,017	0,017	2105 Manantial Basategui	Usos agropecuarios (excluido riego), abastecimiento a la población, riego agrícola	Enrique Araquistain Leceta	Eibar
624	A-G-2011-3828	0,017	0,017	2102 Manantial Sumateitxa	Usos agropecuarios (excluido riego), abastecimiento a la población, riego agrícola	Enrique Araguistain Leceta	Eibar
625	A-G-2011-3829	0,042	0,042	2161 Manantial Muitza-Zahar	Usos agropecuarios (excluido riego), riego agrícola	Vicente Areta Leceta	Eibar
626	A-G-2011-3830	0,016	0,016	2181 Manantial Lasarte	Usos agropecuarios (excluido riego), abastecimiento a la población	Vicente Areta Leceta	Eibar
627	A-G-2011-3833	0,017	0,017	1880 Manantial Utxurralde II	Usos agropecuarios (excluido riego), abastecimiento a la población, riego agrícola	Tomasa Arriceta Zabaleta	Eibar
628	A-G-2011-3834	0,017	0,017	1884 Manantial Utxurralde I	Usos agropecuarios (excluido riego), abastecimiento a la población, riego agrícola	Tomasa Arrieta Zabaleta	Eibar
629	A-G-2011-3835	0,230	0,230	1956 Manantial Garro	Usos agropecuarios (excluido riego), abastecimiento a la población, riego agrícola	Dominica Arrillaga Arrillaga	Eibar
630	A-G-2011-3836	0,037	0,037	1943 Manantial Iturondo	Usos agropecuarios (excluido riego), abastecimiento a la población	Dominica Arrillaga Arrillaga	Eibar
631	A-G-2011-3837	0,130	0,130	2112 Manantial	Usos agropecuarios (excluido riego), abastecimiento a la población, riego agrícola	Domingo Arrillaga Larrañaga	Eibar
632	A-G-2011-3838	0,009	0,009	1978 Manantial Iturburu-iturria	Usos agropecuarios (excluido riego), abastecimiento a la población	Pedro María Arriaga Larrañaga	Eibar

Nº	REFERENCIA EXPEDIENTE	CAUDAL MAX (l/s)	CAUDAL MEDIO (l/s)	RÍO	USO	TITULAR	MUNICIPIO
633	A-G-2011-3840	0,009	0,009	2072 Manantial Kaminburu-iturria	Usos agropecuarios (excluido riego), abastecimiento a la población	Pedro María Arriaga Larrañaga	Eibar
634	A-G-2011-3841	0,009	0,009	2089 Manantial Pagola-Errekaldea	Usos agropecuarios (excluido riego), abastecimiento a la población	Pedro María Arriaga Larrañaga	Eibar
635	A-G-2011-3842	0,042	0,042	2110 Manantial Itxoste	Usos agropecuarios (excluido riego), abastecimiento a la población	Felisa Astarloa Ugarteburu	Eibar
636	A-G-2011-3843	0,067	0,067	2125 Manantial	Usos agropecuarios (excluido riego), abastecimiento a la población	Felisa Astarloa Ugarteburu	Eibar
637	A-G-2011-3844	0,01	0,01	2131 Manantial Etxaburu I	Usos agropecuarios (excluido riego), abastecimiento a la población, riego agrícola	Felisa Astarloa Ugarteburu	Eibar
638	A-G-2011-3845	0,007	0,007	2133 Manantial Etxaburu II	Usos agropecuarios (excluido riego), abastecimiento a la población, riego agrícola	Felisa Astarloa Ugarteburu	Eibar
639	A-G-2011-3846	0,005	0,005	2136 Manantial Etxaburu III	Usos agropecuarios (excluido riego), abastecimiento a la población, riego agrícola	Felisa Astarloa Ugarteburu	Eibar
640	A-G-2011-3847	0,008	0,008	2134 Manantial Etxaburu IV	Usos agropecuarios (excluido riego), abastecimiento a la población, riego agrícola	Felisa Astarloa Ugarteburu	Eibar
641	A-G-2011-3848	0,008	0,008	2135 Manantial Etxaburu V	Usos agropecuarios (excluido riego), abastecimiento a la población, riego agrícola	Felisa Astarloa Ugarteburu	Eibar
642	A-G-2011-3850	0,146	0,067	2177 Manantial Zesterokua	Usos agropecuarios (excluido riego), abastecimiento a la población, riego agrícola	Antonio Azpiri Larrañaga	Eibar
643	A-G-2011-3851	0,003	0,003	2011 Manantial Errekalde nº 1	Usos agropecuarios (excluido riego), abastecimiento a la población	Juan José Azpiri Larrañaga	Eibar
644	A-G-2011-3852	0,003	0,003	2027 Manantial Errekalde nº 2	Usos agropecuarios (excluido riego), abastecimiento a la población	Juan José Azpiri Larrañaga	Eibar
645	A-G-2011-3854	0,005	0,005	2028 Manantial Gara-Goitxi	Usos agropecuarios (excluido riego)	Emilio Azurmendi Aguirre	Eibar
646	A-G-2011-3855	0,003	0,003	2045 Manantial Etxe-Azpi	Abastecimiento a la población	Emilio Azumendi Aguirre	Eibar
647	A-G-2011-3856	0,017	0,017	2041 Manantial	Usos agropecuarios (excluido riego), abastecimiento a la población, riego agrícola	Emilio Azurmendi Aguirre	Eibar
648	A-G-2011-3857	0,017	0,017	1980 Manantial	Usos agropecuarios (excluido riego), abastecimiento a la población, riego agrícola	Antonio Barrio Vicente	Eibar
649	A-G-2011-3860	0,095	0,095	2265 Manantial Iturburu	Usos agropecuarios (excluido riego), abastecimiento a la población, riego agrícola	Juana Bollar Mendiola	Eibar
650	A-G-2011-3861	0,006	0,006	2208 Manantial Etxe-Azpi	Usos agropecuarios (excluido riego)	Cándido Cendoya Arguiando	Eibar
651	A-G-2011-3862	0,035	0,035	2013 Manantial Chara	Usos agropecuarios (excluido riego), abastecimiento a la población	Cdad. de usuarios de agua Chara	Eibar
652	A-G-2011-3863	0,035	0,035	2100 Manantial Orbe-Abeletxe	Abastecimiento a la población	Cdad. de usuarios de agua Orbe Abeletxe	Eibar
653	A-G-2011-3864	0,035	0,035	2030 Manantial Etxaburu	Usos agropecuarios (excluido riego), abastecimiento a la población, riego agrícola	Cdad. de usuarios de agua Etxaburu	Eibar
654	A-G-2011-3865	0,018	0,018	1996 Manantial	Abastecimiento a la población	Cdad. de usuarios de agua Otaola	Eibar
655	A-G-2011-3866	0,122	0,122	2218 Manantial Agina Errka	Usos agropecuarios (excluido riego), abastecimiento a la población, riego agrícola	Cdad. de usuarios de agua Agina erreka	Eibar
656	A-G-2011-3867	0,035	0,035	1832 Manantial Aldabe	Abastecimiento a la población	Cdad. de usuarios de agua Aldabe	Eibar

Nº	REFERENCIA EXPEDIENTE	CAUDAL MAX (l/s)	CAUDAL MEDIO (l/s)	RÍO	USO	TITULAR	MUNICIPIO
657	A-G-2011-3869	0,035	0,035	2233 Manantial Arangueneko iturria	Usos agropecuarios (excluido riego), abastecimiento a la población	Cdad. de usuarios de agua Arangueneko Iturria	Eibar
658	A-G-2011-3871	0,079	0,039	1818 Manantial Medi ko iturri	Abastecimiento a la población, riego agrícola	Cdad. de usuarios de agua Copropietarios	Eibar
659	A-G-2011-3872	0,042	0,042	1902 Manantial Miraflores	Abastecimiento a la población, riego agrícola	Cdad. de usuarios de aguas ctra. Arrate	Eibar
660	A-G-2011-3873	0,416	0,416	2114 Manantial Erisolo-goikua	Usos agropecuarios (excluido riego), abastecimiento a la población, riego agrícola	Cdad. de usuarios de agua Erisolo-Goikua	Eibar
661	A-G-2011-3874	0,035	0,035	1983 Manantial Errekalde	Usos agropecuarios (excluido riego), abastecimiento a la población, riego agrícola	Cdad. de usuarios de agua Errekalde	Eibar
662	A-G-2011-3875	0,035	0,035	2044 Manantial Etxaspi	Abastecimiento a la población	Cdad. de usuarios de agua del manantial Etxaspi	Eibar
663	A-G-2011-3877	0,087	0,087	2242 Manantial Ikostai	Abastecimiento a la población	Cdad. de usuarios de agua Ikostai	Eibar
664	A-G-2011-3878	0,052	0,052	1852 Manantial Inchausti erreka	Abastecimiento a la población	Cdad. de usuarios de agua Inchausti	Eibar
665	A-G-2011-3879	0,087	0,087	2184 Manantial Indurixa	Abastecimiento a la población	Cdad. de usuarios de agua Indurixa	Eibar
666	A-G-2011-3880	0,050	0,050	2183 Manantial Iturri zahar	Usos agropecuarios (excluido riego), abastecimiento a la población	Cdad. de usuarios de agua Iturri zahar	Eibar
667	A-G-2011-3881	0,069	0,069	2220 Manantial Iturri zahar	Usos agropecuarios (excluido riego), abastecimiento a la población	Cdad. de usuarios de agua Iturri zahar	Eibar
668	A-G-2011-3882	0,033	0,033	1882 Manantial Iturriño	Abastecimiento a la población	Cdad. de usuarios de agua Iturriño	Eibar
669	A-G-2011-3883	0,239	0,239	2272 Manantial Itxurgun	Usos agropecuarios (excluido riego), abastecimiento a la población, riego agrícola	Cdad. de usuarios de agua Itxurgun	Eibar
670	A-G-2011-3884	0,052	0,052	2256 Manantial Lavadero	Abastecimiento a la población	Cdad. de usuarios de agua Kutunieta Barrenengua	Eibar
671	A-G-2011-3885	0,035	0,035	1866 Manantial Larre	Usos agropecuarios (excluido riego), abastecimiento a la población	Cdad. de usuarios de agua Larre-erreka	Eibar
672	A-G-2011-3886	0,035	0,035	2162 Manantial Marki iturria	Usos agropecuarios (excluido riego), abastecimiento a la población	Cdad. de usuarios de agua Marki Iturria	Eibar
673	A-G-2011-3887	0,045	0,045	1964 Manantial Matsaria erreka	Usos agropecuarios (excluido riego), abastecimiento a la población, riego agrícola	Cdad. de usuarios de agua Matsaria erreka	Eibar
674	A-G-2011-3888	0,107	0,107	1904 Manantial Miraflores	Abastecimiento a la población, riego agrícola	Cdad. de usuarios de agua Miraflores	Eibar
675	A-G-2011-3889	0,042	0,042	1961 Manantial Miraflores	Abastecimiento a la población, riego agrícola	Cdad. de usuarios de agua Miraflores	Eibar
676	A-G-2011-3890	0,042	0,042	1951 Manantial Miraflores	Abastecimiento a la población, riego agrícola	Iñaki Fernández Castañares	Eibar
677	A-G-2011-3891	0,042	0,042	2003 Manantial Miraflores	Abastecimiento a la población, riego agrícola	Cdad. de usuarios de agua Miraflores	Eibar
678	A-G-2011-3892	0,015	0,015	1940 Manantial Monte Errako erreka	Usos agropecuarios (excluido riego), abastecimiento a la población	Cdad. de usuarios de agua monte Erreñako erreka	Eibar
679	A-G-2011-3894	0,035	0,035	2192 Manantial Otaola 1	Usos agropecuarios (excluido riego), abastecimiento a la población	Cdad. de usuarios de agua Otaola	Eibar
680	A-G-2011-3895	0,035	0,035	2202 Manantial Otaola 2	Usos agropecuarios (excluido riego), abastecimiento a la población	Cdad. de usuarios de agua Otaola	Eibar
681	A-G-2011-3896	0,035	0,035	2207 Manantial Otaola - 3	Usos agropecuarios (excluido riego), abastecimiento a la población	Cdad. de usuarios de agua Otaola	Eibar

Nº	REFERENCIA EXPEDIENTE	CAUDAL MAX (l/s)	CAUDAL MEDIO (l/s)	RÍO	USO	TITULAR	MUNICIPIO
682	A-G-2011-3897	0,069	0,069	2215 Manantial Pagua erreka	Usos agropecuarios (excluido riego)	Cdad. de usuarios de agua Pagua Erreka	Eibar
683	A-G-2011-3898	0,275	0,275	2151 Manantial Erisolo	Usos agropecuarios (excluido riego), abastecimiento a la población, riego agrícola	Cdad. de usuarios de agua regata de Erisolo	Eibar
684	A-G-2011-3899	0,017	0,017	2101 Manantial Pozu-buru iturria	Usos agropecuarios (excluido riego), abastecimiento a la población	Cdad. de usuarios de agua Potzu-Buru	Eibar
685	A-G-2011-3900	0,065	0,065	2091 Manantial Sauchi	Abastecimiento a la población	Cdad. de usuarios de agua Sauchi	Eibar
686	A-G-2011-3902	0,087	0,087	1812 Manantial Txar-zahar barrena	Abastecimiento a la población	Cdad. de usuarios de agua Txara-Zahar Barrena	Eibar
687	A-G-2011-3903	0,100	0,100	2221 Manantial Umaixoko iturria	Usos agropecuarios (excluido riego), abastecimiento a la población	Cdad. de usuarios de agua Umaixo Iturria	Eibar
688	A-G-2011-3904	0,034	0,034	2244 Manantial Jardiña-Asolixa	Usos agropecuarios (excluido riego), abastecimiento a la población	Timotea Echániz San Martín	Eibar
689	A-G-2011-3905	0,034	0,034	2253 Manantial Aldabe erreka	Usos agropecuarios (excluido riego), abastecimiento a la población	Timotea Echániz San Martín	Eibar
690	A-G-2011-3908	0,017	0,017	1781 Manantial Iturri-txiki	Usos agropecuarios (excluido riego)	María Asunción Eletalde Berastegui	Eibar
691	A-G-2011-3911	0,017	0,017	1784 Manantial	Usos agropecuarios (excluido riego), abastecimiento a la población	Juana Gallastegui Churruca	Eibar
692	A-G-2011-3913	0,017	0,017	2078 Manantial Gorosta	Abastecimiento a la población	José María Guillen Armendariz	Eibar
693	A-G-2011-3914	0,017	0,017	2082 Manantial	Abastecimiento a la población	José María Guillen Armendariz	Eibar
694	A-G-2011-3916	0,034	0,034	1833 Manantial Txaria	Usos agropecuarios (excluido riego), abastecimiento a la población	José Guisasola Arrillaga	Eibar
695	A-G-2011-3917	0,340	0,067	1938 Manantial Tella-iturri	Usos agropecuarios (excluido riego), abastecimiento a la población, riego agrícola	Pedro Guisasola Churruca	Eibar
696	A-G-2011-3918	0,340	0,067	1939 Manantial Tella iturri II	Usos agropecuarios (excluido riego), abastecimiento a la población, riego agrícola	Pedro Guisasola Churruca	Eibar
697	A-G-2011-3919	0,340	0,067	1917 Manantial Errekalde 1	Usos agropecuarios (excluido riego), abastecimiento a la población, riego agrícola	Pedro Guisasola Churruca	Eibar
698	A-G-2011-3920	0,340	0,067	1927 Manantial Errekalde 2	Usos agropecuarios (excluido riego), abastecimiento a la población, riego agrícola	Pedro Guisasola Churruca	Eibar
699	A-G-2011-3921	0,340	0,067	1923 Manantial Errekalde 3	Usos agropecuarios (excluido riego), abastecimiento a la población, riego agrícola	Pedro Guisasola Churruca	Eibar
700	A-G-2011-3922	0,340	0,067	1929 Manantial Errekalde	Usos agropecuarios (excluido riego), abastecimiento a la población, riego agrícola	Pedro Guisasola Churruca	Eibar
701	A-G-2011-3924	0,017	0,017	6415 Manantial Etxaburu	Usos agropecuarios (excluido riego)	Dionisio Ibarlucea Orbe	Eibar
702	A-G-2011-3925	0,017	0,017	2058 Manantial Chara 1	Usos agropecuarios (excluido riego)	Dionisio Ibarlucea Orbe	Eibar
703	A-G-2011-3926	0,017	0,017	2055 Manantial Chara 2	Usos agropecuarios (excluido riego)	Dionisio Ibarlucea Orbe	Eibar
704	A-G-2011-3927	0,017	0,017	2069 Manantial Zahasti-zarra I	Usos agropecuarios (excluido riego)	Dionisio Ibarlucea Orbe	Eibar
705	A-G-2011-3928	0,017	0,017	2065 Manantial Zahasti-zarra II	Usos agropecuarios (excluido riego)	Dionisio Ibarlucea Orbe	Eibar
706	A-G-2011-3929	0,017	0,017	2063 Manantial Zahasti-zarra III	Usos agropecuarios (excluido riego)	Dionisio Ibarlucea Orbe	Eibar

Proceso de Concertación para la implantación del régimen de caudales ecológicos
Demarcación Hidrográfica del Cantábrico Oriental. Ámbito de las Cuencas Internas del País Vasco

Nº	REFERENCIA EXPEDIENTE	CAUDAL MAX (l/s)	CAUDAL MEDIO (l/s)	RÍO	USO	TITULAR	MUNICIPIO
707	A-G-2011-3930	0,003	0,003	2004 Manantial Urkuzuegi	Usos agropecuarios (excluido riego), abastecimiento a la población	Rosina Idarraga Zabala	Eibar
708	A-G-2011-3931	0,003	0,003	2043 Manantial Etxaburua	Abastecimiento a la población	José Manuel Jayo Aguirreazaldegui	Eibar
709	A-G-2011-3932	0,003	0,003	2057 Manantial Etxeazpi	Riego agrícola	José Manuel Jayo Aguirreazaldegui	Eibar
710	A-G-2011-3933	0,017	0,017	2010 Manantial Iturrioz	Usos agropecuarios (excluido riego)	José Manuel Jayo Aguirreazaldegui	Eibar
711	A-G-2011-3934	0,013	0,013	2016 Manantial Pagola Erdikua I	Usos agropecuarios (excluido riego)	Eduardo Jayo Vergara	Eibar
712	A-G-2011-3935	0,012	0,012	2021 Manantial Pagola Erdikua II	Usos agropecuarios (excluido riego)	Eduardo Jayo Vergara	Eibar
713	A-G-2011-3936	0,012	0,012	2022 Manantial Pagola Erdikua III	Usos agropecuarios (excluido riego)	Eduardo Jayo Vergara	Eibar
714	A-G-2011-3937	0,012	0,012	2023 Manantial Pagola Erdikua IV	Usos agropecuarios (excluido riego)	Eduardo Jayo Vergara	Eibar
715	A-G-2011-3938	0,012	0,012	2015 Manantial Pagola Erdikua V	Usos agropecuarios (excluido riego)	Eduardo Jayo Vergara	Eibar
716	A-G-2011-3939	0,007	0,007	2056 Manantial Sakontxu	Abastecimiento a la población	Eduardo Jayo Vergara	Eibar
717	A-G-2011-3940	0,017	0,017	1993 Manantial Iturburua	Abastecimiento a la población	Melchora Lafuente Orabengoa	Eibar
718	A-G-2011-3941	0,017	0,017	1811 Manantial	Abastecimiento a la población	Juan María Landa Arroitauregui	Eibar
719	A-G-2011-3942	0,004	0,004	2246 Manantial Iturralde	Usos agropecuarios (excluido riego), abastecimiento a la población	Celestino Larrañaga Lascuirain	Eibar
720	A-G-2011-3943	0,017	0,017	1776 Manantial Achustegui	Usos agropecuarios (excluido riego)	Domingo Laskurain Leturiondo	Eibar
721	A-G-2011-3944	0,017	0,017	1851 Manantial Iturritxo	Usos agropecuarios (excluido riego)	Domingo Laskurain Leturiondo	Eibar
722	A-G-2011-3947	0,017	0,017	2138 Manantial	Usos agropecuarios (excluido riego), abastecimiento a la población, riego agrícola	Ignacio Maguregui Martitegui	Eibar
723	A-G-2011-3951	-	0,00047	1837 Manantial Sakoneko-iturri	Usos agropecuarios (excluido riego)	Rosario Milicua Anguiozar	Eibar
724	A-G-2011-3952	0,009	0,009	1831 Manantial Goiko Aska Ondoan	Usos agropecuarios (excluido riego)	Rosario Milicua Anguiozar	Eibar
725	A-G-2011-3953	0,014	0,014	1991 Manantial Etxe-azpi	Usos agropecuarios (excluido riego), abastecimiento a la población	José María Muguruza Ibarzabal	Eibar
726	A-G-2011-3954	0,028	0,028	2104 Manantial	Usos agropecuarios (excluido riego), abastecimiento a la población	Amaia Narbaiza Arana	Eibar
727	A-G-2011-3955	0,013	0,013	2073 Manantial Bazategui	Riego agrícola	Amaia Narbaiza Arana	Eibar
728	A-G-2011-3956	0,012	0,012	2075 Manantial Iturandua I	Usos agropecuarios (excluido riego), abastecimiento a la población, riego agrícola	Lucio Narbaiza Gaztelu	Eibar
729	A-G-2011-3957	0,012	0,012	2076 Manantial Iturandua II	Usos agropecuarios (excluido riego), abastecimiento a la población, riego agrícola	Lucio Narbaiza Gaztelu	Eibar
730	A-G-2011-3958	0,012	0,012	1879 Manantial Amain erreka	Abastecimiento a la población	Modesto Modesto Olalde Berraondo	Eibar
731	A-G-2011-3959	0,033	0,033	2099 Manantial	Usos agropecuarios (excluido riego), abastecimiento a la población, riego agrícola	Alberto Olea Uncetabarrenechea	Eibar
732	A-G-2011-3961	0,017	0,017	2026 Manantial Iturriosaldi	Usos agropecuarios (excluido riego), abastecimiento a la población, riego agrícola	Gregorio Sainaga Sarasqueta	Eibar

Nº	REFERENCIA EXPEDIENTE	CAUDAL MAX (l/s)	CAUDAL MEDIO (l/s)	RÍO	USO	TITULAR	MUNICIPIO
733	A-G-2011-3962	0,012	0,012	2025 Manantial Garagoitxi	Usos agropecuarios (excluido riego)	Francisco Sarasqueta Muguruza	Eibar
734	A-G-2011-3963	0,067	0,067	1981 Manantial Matxaria	Usos agropecuarios (excluido riego), abastecimiento a la población, riego agrícola	José Francisco Sarasqueta Muguruza	Eibar
735	A-G-2011-3964	0,017	0,017	2228 Manantial Etxearrua	Abastecimiento a la población	José María Sologaitua Azpiri	Eibar
736	A-G-2011-3965	0,017	0,017	2238 Manantial Itxaspia	Usos agropecuarios (excluido riego), riego agrícola	José María Sologaitua Azpiri	Eibar
737	A-G-2011-3966	0,017	0,017	2209 Manantial Arramendi	Abastecimiento a la población	José María Sologaitua Azpiri	Eibar
738	A-G-2011-3967	0,017	0,017	1798 Manantial	Usos industriales	Fermín Tellería Ezquirolaza	Eibar
739	A-G-2011-3968	0,017	0,017	2231 Manantial Uriguen iturria	Abastecimiento a la población	María Jesusa Uncetabarrenechea Epelde	Eibar
740	A-G-2011-3969	0,013	0,013	2219 Manantial Iñarreko errekarburua	Usos agropecuarios (excluido riego), abastecimiento a la población	José María Uncetabarrenechea Oregui	Eibar
741	A-G-2011-3970	0,018	0,018	2223 Manantial Pagua-erreka	Usos agropecuarios (excluido riego), abastecimiento a la población	Cdad. de usuarios de agua Pagua Erreka II	Eibar
742	A-G-2011-3971	0,018	0,018	2235 Manantial Etxaburu	Usos agropecuarios (excluido riego), abastecimiento a la población	Cdad. de usuarios de agua Echaburu	Eibar
743	A-G-2011-3972	0,004	0,004	2150 Manantial Salvador Gain II	Usos agropecuarios (excluido riego)	Joaquín Uriguen Aranzabal	Eibar
744	A-G-2011-3973	0,004	0,004	2148 Manantial Salvador Gain I	Usos agropecuarios (excluido riego)	Joaquín Uriguen Aranzabal	Eibar
745	A-G-2011-3975	0,026	0,026	1975 Manantial Atzerreka	Usos agropecuarios (excluido riego), abastecimiento a la población, riego agrícola	José María Urionabarrenechea Gandiaga	Eibar
746	A-G-2011-3977	0,017	0,017	1797 Manantial Otolá	Usos agropecuarios (excluido riego), abastecimiento a la población, riego agrícola	Alejandra Urquía Gorrotxategi	Eibar
747	A-G-2011-3978	0,012	0,012	1944 Manantial Makatzaga Azpiko iturria	Abastecimiento a la población	Juan Urzuriaga Muguruza	Eibar
748	A-G-2011-3979	0,009	0,009	1969 Manantial Beeko iturria	Abastecimiento a la población	José Urzuriaga Ugarteburu	Eibar
749	A-G-2011-3980	0,017	0,017	2029 Manantial Berretxina	Usos agropecuarios (excluido riego), abastecimiento a la población, riego agrícola	José Urzuriaga Ugarteburu	Eibar
750	A-G-2011-3981	0,005	0,005	2035 Manantial Ataiko zolua	Abastecimiento a la población	María Urzuriaga Ugarteburu	Eibar
751	A-G-2011-3982	0,005	0,005	2062 Manantial Erraldeko iturria	Abastecimiento a la población	María Urzuriaga Ugarteburu	Eibar
752	A-G-2011-3983	0,004	0,004	2051 Manantial Kaminburu iturria	Usos agropecuarios (excluido riego)	María Urzuriaga Ugarteburu	Eibar
753	A-G-2011-3984	0,026	0,026	2098 Manantial Berasa	Usos agropecuarios (excluido riego)	Benigno Vergara Bascaran	Eibar
754	A-G-2011-3987	0,017	0,017	2217 Manantial Jardña-Asolixa	Usos agropecuarios (excluido riego), abastecimiento a la población	Felisa Zubiaurre Arrizabalaga	Eibar
755	A-G-2011-3831	0,017	0,017	1878 Manantial Hayal de Abuaga Azpikua	Usos agropecuarios (excluido riego)	José Arizmendiarieta Larrañaga	Eibar
756	A-G-2011-1392	0,05	-	Ubao	Usos agropecuarios (excluido riego), abastecimiento a la población	Cdad. de usuarios de agua Ubao	Elgeta
757	A-G-2011-1417	0,2	-	Joalata	Usos agropecuarios (excluido riego), abastecimiento a la población, riego agrícola	Ignacio Gallastegui Gardoqui	Elgeta
758	A-G-2011-1507	11,11	-	Bekoetxe-Erreka / Zeziaga-Erreka	Otros usos (usos contra incendios)	Cooperativa Dormicoop, S.C.I.	Elgeta

Nº	REFERENCIA EXPEDIENTE	CAUDAL MAX (l/s)	CAUDAL MEDIO (l/s)	RÍO	USO	TITULAR	MUNICIPIO
759	A-G-2011-1508	0,42	-	Bekoetxe-Erreka / Zezeaga-Erreka	Abastecimiento a la población, usos industriales	Cooperativa Dormicoop, S.C.I.	Elgeta
760	A-G-2011-1582	0,5	-	Iturrixo	Abastecimiento a la población	Ayto de Elgeta	Elgeta
		0,66		Erdikoa / Sin nombre			
				Aitxuloa Bajo			
761	A-G-2011-1706	0,9	-	Iturribarri	Abastecimiento a la población, riego agrícola	Pablo Zubiarrementerña Irazábal	Elgeta
762	A-G-2011-2068	0,833	0,036	Regata Gorostagerrika	Usos industriales	Arizaga, Bastarrica y CIA S.A.	Elgeta
763	A-G-2011-3405	0,417	0,417	1909 Manantial Aritzako Iturria	Usos agropecuarios (excluido riego), abastecimiento a la población, riego agrícola	Cdad. de usuarios de agua Aritzako Iturri	Elgeta
764	A-G-2011-3531	0,06	0,06	1861 Manantial Aranza Leku	Usos agropecuarios (excluido riego), abastecimiento a la población, riego agrícola	Julián Portu Beain	Elgeta
765	A-G-2011-3991	0,61	0,12	1968 Manantial Tortua	Usos agropecuarios (excluido riego), abastecimiento a la población, riego agrícola	Vicente Ascasibar Arana	Elgeta
766	A-G-2011-3992	0,024	0,024	1705 Manantial Antzuategi behekoa	Usos agropecuarios (excluido riego), abastecimiento a la población	Luis Aguirre Orbe	Elgeta
767	A-G-2011-3993	0,007	0,007	2005 Manantial Atxaburuko iturria	Abastecimiento a la población	Eugenio Arana Aguirre	Elgeta
768	A-G-2011-3994	0,045	0,045	1857 Manantial Bustingorri	Usos agropecuarios (excluido riego)	Eugenio Arana Aguirre	Elgeta
769	A-G-2011-3995	0,045	0,045	1974 Manantial Atariko iturria	Usos agropecuarios (excluido riego)	Eugenio Arana Aguirre	Elgeta
770	A-G-2011-3996	0,028	0,028	1988 Manantial Urrejolaegi	Abastecimiento a la población	Anastasio Aranceta Arregui	Elgeta
771	A-G-2011-3997	1	0,19	1989 Manantial Iturritxo	Riego agrícola	Anastasio Aranceta Arregui	Elgeta
772	A-G-2011-3998	0,02	0,02	1686 Manantial Antzuategi (Goikoa)	Usos agropecuarios (excluido riego), abastecimiento a la población	Máximo Aranceta Ascasibar	Elgeta
773	A-G-2011-3999	0,014	0,014	1734 Manantial Arrota-Behekoa	Abastecimiento a la población	José María Aranzabal Ballastegui	Elgeta
774	A-G-2011-4000	0,015	0,015	1706 Manantial Kortasakon	Usos agropecuarios (excluido riego), abastecimiento a la población	Cdad. de propietarios Kortasakon	Elgeta
775	A-G-2011-4001	0,023	0,023	1954 Manantial Aietza	Usos agropecuarios (excluido riego), abastecimiento a la población	José Luis Arocena Ojanguren	Elgeta
776	A-G-2011-4002	0,035	0,035	1925 Manantial Etxezpiko Tortua	Usos agropecuarios (excluido riego), abastecimiento a la población	Lázaro Arrazola Olañeta	Elgeta
777	A-G-2011-4003	0,017	0,017	2007 Manantial Jalotzako iturria	Usos agropecuarios (excluido riego), abastecimiento a la población, riego agrícola	Vicente Ascasibar Arana	Elgeta
778	A-G-2011-4004	0,003	0,003	1826 Manantial Kaminpe	Usos agropecuarios (excluido riego), abastecimiento a la población	Ignacio Ascasibar Sagastiguchia	Elgeta
779	A-G-2011-4005	0,021	0,021	2036 Manantial Untzaerreka	Usos agropecuarios (excluido riego), abastecimiento a la población	Juan Astola Gallastegui	Elgeta
780	A-G-2011-4006	0,017	0,017	1691 Manantial Iturritxo	Usos agropecuarios (excluido riego), abastecimiento a la población, riego agrícola	Sebastiana Atorrasagasti Arana	Elgeta
781	A-G-2011-4007	0,230	0,069	1932 Manantial Aizti	Usos agropecuarios (excluido riego), abastecimiento a la población, riego agrícola	Cdad. de usuarios de agua del manantial Aizti	Elgeta

Nº	REFERENCIA EXPEDIENTE	CAUDAL MAX (l/s)	CAUDAL MEDIO (l/s)	RÍO	USO	TITULAR	MUNICIPIO
782	A-G-2011-4008	0,017	0,017	1660 Manantial Andiko iturri	Usos agropecuarios (excluido riego), abastecimiento a la población	Cdad. de usuarios de agua Andiko Iturri	Elgeta
783	A-G-2011-4009	0,035	0,035	2008 Manantial Itxurri txiki	Usos agropecuarios (excluido riego), abastecimiento a la población	Cdad. de usuarios de agua Azurtza	Elgeta
784	A-G-2011-4010	0,035	0,035	2042 Manantial Itxurri berri	Usos agropecuarios (excluido riego), abastecimiento a la población	Cdad. de usuarios de agua Azurtza	Elgeta
785	A-G-2011-4011	0,035	0,035	1853 Manantial Iturri-sakona	Usos agropecuarios (excluido riego), abastecimiento a la población, riego agrícola	Cdad. de usuarios de agua del manantial Iturri-Sakona	Elgeta
786	A-G-2011-4012	0,038	0,038	1664 Manantial Ubegi	Usos agropecuarios (excluido riego), abastecimiento a la población	Cdad. de usuarios de agua Larragibel Zaharra	Elgeta
787	A-G-2011-4013	0,052	0,052	1823 Manantial San Antonio Buru	Usos agropecuarios (excluido riego), abastecimiento a la población	Cdad. de usuarios de agua San Antonio Buru	Elgeta
788	A-G-2011-4014	0,043	0,043	1891 Manantial Beheko iturri	Usos agropecuarios (excluido riego), abastecimiento a la población	Sabino Gallastegui Ascasibar	Elgeta
789	A-G-2011-4015	0,022	0,022	1817 Manantial Aitxulua	Usos agropecuarios (excluido riego), abastecimiento a la población	José Luis Gallastegui Lazcano	Elgeta
790	A-G-2011-4016	0,022	0,022	1653 Manantial Lehenengo erreka	Usos agropecuarios (excluido riego), abastecimiento a la población	José Luis Gallastegui Lazcano	Elgeta
791	A-G-2011-4017	0,025	0,025	1687 Manantial Antzuategi erdikoa	Usos agropecuarios (excluido riego), abastecimiento a la población	Alberto Garay Aranceta	Elgeta
792	A-G-2011-4018	0,530	0,081	1730 Manantial Bide Barri	Usos agropecuarios (excluido riego), abastecimiento a la población, riego agrícola	Eugenio Gorosabel Aranzabal	Elgeta
793	A-G-2011-4019	0,530	0,081	1727 Manantial Larrañeta	Usos agropecuarios (excluido riego), abastecimiento a la población, riego agrícola	Eugenio Gorosabel Aranzabal	Elgeta
794	A-G-2011-4020	0,017	0,017	1816 Manantial Aitxulua	Usos agropecuarios (excluido riego), abastecimiento a la población	María Josefa Iribecampos Iribecampos	Elgeta
795	A-G-2011-4021	0,016	0,016	1681 Manantial Ubao	Abastecimiento a la población, riego agrícola	Juan José Kintela Bereciartua	Elgeta
796	A-G-2011-4022	0,058	0,058	1685 Manantial Andiko iturri	Usos agropecuarios (excluido riego)	Dionisio Lamarain Sarasua	Elgeta
797	A-G-2011-4023	0,058	0,058	1825 Manantial Pagabiarte	Usos industriales	Miguel Lizarralde Gorostidi	Elgeta
798	A-G-2011-4024	0,012	0,012	1707 Manantial Iturritxo	Abastecimiento a la población	Manuel Olabe Zabala	Elgeta
799	A-G-2011-4025	0,012	0,012	1723 Manantial Goiko iturri	Abastecimiento a la población	Manuel Olabe Zabala	Elgeta
800	A-G-2011-4026	0,017	0,017	1615 Manantial iturondo	Usos agropecuarios (excluido riego), abastecimiento a la población	Esteban Olaortua Arizmendiarieta	Elgeta
801	A-G-2011-4027	0,017	0,017	1614 Manantial Iturrieta	Usos agropecuarios (excluido riego), abastecimiento a la población	José Julián Ormaetxea Atorrasagasti	Elgeta
802	A-G-2011-4028	0,2	0,2	1877 Manantial Altubeko Iturondo	Usos agropecuarios (excluido riego), abastecimiento a la población, usos industriales, riego agrícola	José Antonio Retolaza Atorrasagasti	Elgeta
803	A-G-2011-0053	-	0,04	6580 Manantial Iturralde	Usos agropecuarios (excluido riego), abastecimiento a la población, riego agrícola	Herederos de José Ariznabarreta Aguirrebeña	Elgoibar
804	A-G-2011-0054	-	0,068	6849 Manantial Kaskante	Usos agropecuarios (excluido riego), abastecimiento a la población, riego agrícola	Josefa Muguerza San Martín	Elgoibar

Nº	REFERENCIA EXPEDIENTE	CAUDAL MAX (l/s)	CAUDAL MEDIO (l/s)	RÍO	USO	TITULAR	MUNICIPIO
805	A-G-2011-0055	-	0,017	6882 Manantial	Usos agropecuarios (excluido riego), abastecimiento a la población	Sabino Arriola Ansoategui	Elgoibar
806	A-G-2011-0060	-	0,026	6902 Manantial Caseria Urkiola	Usos agropecuarios (excluido riego), abastecimiento a la población, riego agrícola	Josefa Ugarteburu Aguirregomezorta	Elgoibar
807	A-G-2011-0070	-	0,1	6870 Manantial Pagaditxa	Usos agropecuarios (excluido riego), abastecimiento a la población, riego agrícola	Mateo Orbea Arriola y otros	Elgoibar
808	A-G-2011-0103	0,025	0,025	Beraseta 2	Abastecimiento a la población	Hermanos Albizu Astigarraga	Elgoibar
809	A-G-2011-0105	0,046	0,046	Manantial Marda	Usos agropecuarios (excluido riego), abastecimiento a la población	Josefa Usatorre Lizarralde	Elgoibar
810	A-G-2011-0122	0,0166	0,011	Belanco erreka	Abastecimiento a la población, riego agrícola	Ángel María Albizu Elizburu	Elgoibar
811	A-G-2011-0581	0,033	-	Fuente sin nombre	Abastecimiento a la población	Ayto de Elgoibar	Elgoibar
		0,166	-	Berazetako-Erreka			
812	A-G-2011-0847	0,016	-	Sin nombre	Usos agropecuarios (excluido riego), abastecimiento a la población, riego agrícola	Antonio Arbillaga Arriola	Elgoibar
813	A-G-2011-0848	0,33	-	Sin nombre	Usos agropecuarios (excluido riego), otros usos, abastecimiento a la población	José Agustín Loyola Arrizabalaga	Elgoibar
814	A-G-2011-0850	0,05	-	Sin nombre	Usos agropecuarios (excluido riego), abastecimiento a la población	Francisco Gorostidi Aguirregomezorta	Elgoibar
815	A-G-2011-0851	0,026	-	Sin nombre	Usos agropecuarios (excluido riego), abastecimiento a la población, riego agrícola	Josefa Ugarteburu Aguirregomezorta	Elgoibar
816	A-G-2011-0969	0,05	0,05	Beraseta-1	Usos agropecuarios (excluido riego), otros usos, abastecimiento a la población	Cdad. de usuarios Beraseta	Elgoibar
817	A-G-2011-1040	1,25	-	Olaso-Erreka	Usos industriales	Estarta y Ecenarro, S.A.	Elgoibar
818	A-G-2011-1168	0,05	-	Gaguzteitxa	Abastecimiento a la población	Miguel Garitagoitia Arrutain	Elgoibar
819	A-G-2011-1253	0,5	-	Olaso-Erreka	Usos agropecuarios (excluido riego), abastecimiento a la población, riego agrícola	Eusebio Aramburu Arrillaga	Elgoibar
820	A-G-2011-1272	5	-	Apraiz-Erreka / Orrusun	Usos industriales	Rodisa, S.A.	Elgoibar
821	A-G-2011-1300	1,7	-	Galbarrei-Erreka	Abastecimiento a la población, usos industriales	Danobat, S.Coop + Zabale Torre	Elgoibar
822	A-G-2011-1448	0,4	0,4	Zulueta-Erreka	Usos industriales	Cdad. de usuarios San Lorenzo	Elgoibar
823	A-G-2011-1611	0,9	-	Astiola-Erreka	Usos agropecuarios (excluido riego), abastecimiento a la población, riego agrícola	Miguel Zubizarreta	Elgoibar
824	A-G-2011-1651	0,057	-	Ziatzu	Usos agropecuarios (excluido riego), abastecimiento a la población, riego agrícola	Dolores Leyaristi San Martín	Elgoibar
825	A-G-2011-1717	0,08	-	Metal-Salla	Usos agropecuarios (excluido riego), abastecimiento a la población, riego agrícola	Cdad. Antxusieta-Gure Ametza	Elgoibar
826	A-G-2011-1767	0,014	-	Martabaso	Abastecimiento a la población	Javier Arrizabalaga Muguerza	Elgoibar
827	A-G-2011-1769	1,52	0,0153	Apraiz-Erreka / Apraiz	Usos industriales	Tratamientos Sarasketa, S.A.	Elgoibar
828	A-G-2011-1781	0,075	0,052	Atariko Sakona	Usos agropecuarios (excluido riego), abastecimiento a la población, riego agrícola	Ruina Arrieta Suinaga	Elgoibar
829	A-G-2011-1816	0,033	0,033	Musillo-Erreka	Usos agropecuarios (excluido riego)	Cdad. Musillo-erreka	Elgoibar

Nº	REFERENCIA EXPEDIENTE	CAUDAL MAX (l/s)	CAUDAL MEDIO (l/s)	RÍO	USO	TITULAR	MUNICIPIO
830	A-G-2011-1831	0,023	0,018	Mayorta	Usos agropecuarios (excluido riego), abastecimiento a la población, riego agrícola	Jose Menticute Muguruza	Elgoibar
831	A-G-2011-1838	0,04	0,04	Samino	Usos agropecuarios (excluido riego), abastecimiento a la población, riego agrícola	José Zibizarreta Epelde	Elgoibar
832	A-G-2011-2063	0,37	-	Pozo innominado	Usos agropecuarios (excluido riego), otros usos, abastecimiento a la población, riego agrícola	Juan Landa Arregui	Elgoibar
833	A-G-2011-2856	0,017	0,017	2518 Manantial Zelai	Usos agropecuarios (excluido riego), abastecimiento a la población	Cdad. de usuarios de agua Zelai	Elgoibar
834	A-G-2011-2990	0,016	0,016	2829 Manantial Iturri Aloe	Usos agropecuarios (excluido riego), abastecimiento a la población	Cdad. de usuarios de agua Iturralde	Elgoibar
835	A-G-2011-4034	0,2	0,2	2222 Manantial	Usos agropecuarios (excluido riego), abastecimiento a la población, riego agrícola	Cdad. de usuarios de agua Itxursulo	Elgoibar
836	A-G-2011-4035	0,1	0,1	2347 Manantial	Abastecimiento a la población, riego agrícola	José María Aramberri Urrutia	Elgoibar
837	A-G-2011-4036	0,3	0,3	2382 Manantial Juanateko-Soburua	Usos industriales, riego agrícola	Cdad. de usuarios de agua Joanateko	Elgoibar
838	A-G-2011-4037	0,021	0,021	2589 Manantial Larrastei	Usos agropecuarios (excluido riego), abastecimiento a la población	Cdad. de usuarios de agua Larrastei	Elgoibar
839	A-G-2011-4038	0,021	0,021	2603 Manantial Mayorta Bekua	Usos agropecuarios (excluido riego), abastecimiento a la población	Cdad. de usuarios de agua Mayorta Bekoa	Elgoibar
840	A-G-2011-4039	0,069	0,069	2475 Manantial	Usos agropecuarios (excluido riego), abastecimiento a la población, riego agrícola	Cdad. de usuarios de agua Ibartolagain	Elgoibar
841	A-G-2011-4040	0,069	0,069	2495 Manantial 2	Usos agropecuarios (excluido riego), abastecimiento a la población, riego agrícola	Cdad. de usuarios de agua Ibartolagain	Elgoibar
842	A-G-2011-4041	0,069	0,069	2476 Manantial 3	Usos agropecuarios (excluido riego), abastecimiento a la población, riego agrícola	Cdad. de usuarios de agua Ibartolagain	Elgoibar
843	A-G-2011-4042	0,069	0,069	2482 Manantial 4	Usos agropecuarios (excluido riego), abastecimiento a la población, riego agrícola	Cdad. de usuarios de agua Ibartolagain	Elgoibar
844	A-G-2011-4043	0,069	0,069	2469 Manantial 5	Usos agropecuarios (excluido riego), abastecimiento a la población, riego agrícola	Cdad. de usuarios de agua Ibartolagain	Elgoibar
845	A-G-2011-4044	0,5	0,5	2435 Manantial Kalbuso	Abastecimiento a la población	Sigma-Estarta y Ecenarro, S.A.	Elgoibar
846	A-G-2011-4045	0,58	0,58	2456 Manantial iturri-txiki	Abastecimiento a la población	Sigma-Estarta y Ecenarro, S.A.	Elgoibar
847	A-G-2011-4046	0,23	0,23	2504 Manantial iturri-beltza	Abastecimiento a la población	Estarta y Ecenarro, S.A.	Elgoibar
848	A-G-2011-4047	0,004	0,004	2616 Manantial Parapango Erreka	Abastecimiento a la población	Luís Echeverría Larrañaga	Elgoibar
849	A-G-2011-4048	0,05	0,05	2638 Manantial Upai Txiki	Usos agropecuarios (excluido riego), abastecimiento a la población, riego agrícola	José Menticute Iriondo	Elgoibar
850	A-G-2011-4049	0,23	0,23	2391 Manantial Urquiri Soloa	Abastecimiento a la población, usos industriales	Pedro Aguirregomezorta Amuategui	Elgoibar
851	A-G-2011-4050	0,017	0,017	2647 Manantial Lanberri	Usos agropecuarios (excluido riego), abastecimiento a la población	Juan José Aguirregomezorta Arregui	Elgoibar
852	A-G-2011-4051	0,260	0,059	2264 Manantial	Abastecimiento a la población, riego agrícola	Ciriaco Ciriaco Aizpiri Suinaga	Elgoibar

Proceso de Concertación para la implantación del régimen de caudales ecológicos
Demarcación Hidrográfica del Cantábrico Oriental. Ámbito de las Cuencas Internas del País Vasco

Nº	REFERENCIA EXPEDIENTE	CAUDAL MAX (l/s)	CAUDAL MEDIO (l/s)	RÍO	USO	TITULAR	MUNICIPIO
853	A-G-2011-4052	0,033	0,033	2527 Manantial	Usos agropecuarios (excluido riego), abastecimiento a la población	Cdad. de usuarios de agua Ibartola	Elgoibar
854	A-G-2011-4053	0,033	0,033	2547 Manantial	Usos agropecuarios (excluido riego), abastecimiento a la población	Cdad. de usuarios de agua Ibartola	Elgoibar
855	A-G-2011-4054	0,033	0,033	2549 Manantial	Usos agropecuarios (excluido riego), abastecimiento a la población	Cdad. de usuarios de agua Ibartola	Elgoibar
856	A-G-2011-4055	0,026	0,026	2764 Manantial Iturriko Errekalde	Usos agropecuarios (excluido riego), abastecimiento a la población	José María Altuna Leyaristi	Elgoibar
857	A-G-2011-4056	0,033	0,033	2245 Manantial Orueko Iturria	Usos agropecuarios (excluido riego), abastecimiento a la población	Cdad. de usuarios de agua Orueko Iturria	Elgoibar
858	A-G-2011-4057	0,051	0,051	2500 Manantial Kaleja	Abastecimiento a la población	Cdad. de usuarios de agua del manantial Kalesa	Elgoibar
859	A-G-2011-4058	0,014	0,014	2349 Manantial Metal Ura	Abastecimiento a la población	Ignacio Ansola Arzuaga	Elgoibar
860	A-G-2011-4059	0,067	0,067	2395 Manantial Ertzil Erreka	Usos agropecuarios (excluido riego), riego agrícola	Ignacio Ansola Arzuaga	Elgoibar
861	A-G-2011-4060	0,017	0,017	2313 Manantial Iturri Txikia	Abastecimiento a la población	Justo Aramberri Ironto	Elgoibar
862	A-G-2011-4061	0,033	0,033	2346 Manantial	Usos agropecuarios (excluido riego), abastecimiento a la población	José Ignacio Armendia Echave	Elgoibar
863	A-G-2011-4062	0,008	0,008	2801 Manantial Pozo alde	Usos agropecuarios (excluido riego), abastecimiento a la población, riego agrícola	Juan Ignacio Arizmendi Arriola	Elgoibar
864	A-G-2011-4063	0,05	0,05	2642 Manantial	Usos agropecuarios (excluido riego), abastecimiento a la población, riego agrícola	José Arribillaga Balaibar	Elgoibar
865	A-G-2011-4064	0,007	0,007	2677 Manantial Iturri Berri	Abastecimiento a la población	José Arrieta Lizarralde	Elgoibar
866	A-G-2011-4065	0,040	0,040	2189 Manantial	Abastecimiento a la población	Jesús María Arrillaga Arrate	Elgoibar
867	A-G-2011-4066	0,083	0,083	2128 Manantial Luarria	Usos agropecuarios (excluido riego), abastecimiento a la población, riego agrícola	José Domingo Arrillaga Arrillaga	Elgoibar
868	A-G-2011-4067	0,016	0,016	2263 Manantial	Usos agropecuarios (excluido riego)	Pedro Arrillaga Garate	Elgoibar
869	A-G-2011-4068	0,005	0,005	2271 Manantial	Abastecimiento a la población	Pedro Arrillaga Garate	Elgoibar
870	A-G-2011-4069	0,017	0,017	2301 Manantial Etxaburuko Iturria	Usos agropecuarios (excluido riego), abastecimiento a la población, riego agrícola	Jesusa Arrillaga Larrañaga	Elgoibar
871	A-G-2011-4070	0,91	0,23	2610 Manantial Larrasti	Usos agropecuarios (excluido riego), abastecimiento a la población, riego agrícola	Cdad. de usuarios de agua Gelatxo-errota	Elgoibar
872	A-G-2011-4071	0,016	0,016	2607 Manantial Iturri-Zahar	Abastecimiento a la población	Justo Arriola Zubiaurre	Elgoibar
873	A-G-2011-4072	0,05	0,05	2320 Manantial	Usos agropecuarios (excluido riego), abastecimiento a la población, riego agrícola	Rafael Arrizabalaga Berabide	Elgoibar
874	A-G-2011-4073	0,017	0,017	2353 Manantial Siardako Iturri Zaharra	Usos agropecuarios (excluido riego), abastecimiento a la población, riego agrícola	Cdad. de usuarios de agua Siardako Iturri Zaharra	Elgoibar
875	A-G-2011-4074	0,028	0,028	2276 Manantial Goiko Iturri	Usos agropecuarios (excluido riego), abastecimiento a la población	Cdad. de usuarios de agua Muguerza Aldea	Elgoibar
876	A-G-2011-4075	0,052	0,046	2149 Manantial Aubixa Erreka	Usos agropecuarios (excluido riego), abastecimiento a la población, riego agrícola	Cdad. de usuarios Aubixa erreka	Elgoibar
877	A-G-2011-4076	0,021	0,021	2686 Manantial	Usos agropecuarios (excluido riego), abastecimiento a la población	Cdad. de usuarios de agua Antxola	Elgoibar

Nº	REFERENCIA EXPEDIENTE	CAUDAL MAX (l/s)	CAUDAL MEDIO (l/s)	RÍO	USO	TITULAR	MUNICIPIO
878	A-G-2011-4077	0,067	0,067	2743 Manantial	Usos agropecuarios (excluido riego), abastecimiento a la población, riego agrícola	Herederos de José Badiola Uria	Elgoibar
879	A-G-2011-4078	0,017	0,017	2279 Manantial	Usos agropecuarios (excluido riego), abastecimiento a la población	Juan Barrenechea Arancibia	Elgoibar
880	A-G-2011-4079	0,025	0,025	2230 Manantial Goiko Iturria	Usos agropecuarios (excluido riego), abastecimiento a la población, riego agrícola	Jesús María Galdós Aguirremeloa	Elgoibar
881	A-G-2011-4080	0,017	0,017	2437 Manantial Errekaldia	Usos agropecuarios (excluido riego), abastecimiento a la población	Sebastián Basurto Orbe	Elgoibar
882	A-G-2011-4081	0,017	0,017	2579 Manantial	Abastecimiento a la población	Brigido Cobos Néñez	Elgoibar
883	A-G-2011-4082	0,15	0,15	6421 Manantial Ariz Aundieta Iturri Aundi	Usos agropecuarios (excluido riego), abastecimiento a la población	Cdad. de usuarios manantial Ariz Aundieta Iturri Aundi	Elgoibar
884	A-G-2011-4083	0,100	0,100	2378 Manantial	Usos agropecuarios (excluido riego), abastecimiento a la población, riego agrícola	Hermanos Aguirregomezorta	Elgoibar
885	A-G-2011-4084	0,044	0,044	2479 Manantial	Usos agropecuarios (excluido riego), abastecimiento a la población	Cdad. de usuarios de agua San Roke	Elgoibar
886	A-G-2011-4085	0,033	0,033	2701 Manantial Etxaburuko Iturria	Usos agropecuarios (excluido riego), abastecimiento a la población	Cdad. de usuarios de agua Etxaburuko-Iturria	Elgoibar
887	A-G-2011-4086	0,017	0,017	2236 Manantial Sakona	Usos agropecuarios (excluido riego), abastecimiento a la población, riego agrícola	Esteban Egui Armendia	Elgoibar
888	A-G-2011-4087	0,033	0,033	2432 Manantial	Usos agropecuarios (excluido riego), abastecimiento a la población	María Eguia Iriondo	Elgoibar
889	A-G-2011-4088	0,033	0,033	2425 Manantial A	Usos agropecuarios (excluido riego), abastecimiento a la población	María Eguia Iriondo	Elgoibar
890	A-G-2011-4089	0,050	0,046	2119 Manantial Presalde	Usos agropecuarios (excluido riego), abastecimiento a la población, riego agrícola	José Eguidazu Gorostidi	Elgoibar
891	A-G-2011-4090	0,023	0,023	2440 Manantial Joaquizuna	Usos agropecuarios (excluido riego), abastecimiento a la población	Ignacio Elorza Ansola	Elgoibar
892	A-G-2011-4091	0,024	0,024	2503 Manantial	Usos agropecuarios (excluido riego), abastecimiento a la población	Marcelino Elustondo Amillategui	Elgoibar
893	A-G-2011-4092	0,017	0,017	2247 Manantial Beheko Iturria	Usos agropecuarios (excluido riego), abastecimiento a la población, riego agrícola	José Antonio Gabilondo Ansola	Elgoibar
894	A-G-2011-4093	0,017	0,017	2404 Manantial Beheko Iturria	Usos agropecuarios (excluido riego), abastecimiento a la población, riego agrícola	Antonio Garagarza Leturiondo	Elgoibar
895	A-G-2011-4094	0,017	0,017	2592 Manantial Arane Aldea	Usos agropecuarios (excluido riego), abastecimiento a la población	José Antonio Gabilondo Ansola	Elgoibar
896	A-G-2011-4095	0,017	0,017	2269 Manantial	Usos agropecuarios (excluido riego), abastecimiento a la población	Josefa Gárate Arrillaga	Elgoibar
897	A-G-2011-4096	0,020	0,020	2213 Manantial Talaixape	Usos agropecuarios (excluido riego), abastecimiento a la población	José Gárate Arrillaga	Elgoibar
898	A-G-2011-4097	0,009	0,009	2197 Manantial	Abastecimiento a la población	Cdad. de usuarios de agua Usatorre-Kortaso	Elgoibar
899	A-G-2011-4098	0,002	0,002	2195 Manantial	Abastecimiento a la población	Josefa Gárate Arrillaga	Elgoibar
900	A-G-2011-4099	0,083	0,083	2123 Manantial Olaberria	Usos agropecuarios (excluido riego), abastecimiento a la población, riego agrícola	Simón Gárate Olañeta	Elgoibar

Nº	REFERENCIA EXPEDIENTE	CAUDAL MAX (l/s)	CAUDAL MEDIO (l/s)	RÍO	USO	TITULAR	MUNICIPIO
901	A-G-2011-4100	0,026	0,026	2631 Manantial Erdiko Saila	Usos agropecuarios (excluido riego), abastecimiento a la población	Irene Gorriti Aramberri	Elgoibar
902	A-G-2011-4102	0,043	0,043	2569 Manantial Gausitxa	Usos agropecuarios (excluido riego), abastecimiento a la población	Ignacio Iciar Subinas y otros	Elgoibar
903	A-G-2011-4103	1	0,033	2598 Manantial	Abastecimiento a la población, usos industriales, riego agrícola	Pedro Izaguirre Bilbao	Elgoibar
904	A-G-2011-4104	0,032	0,032	2141 Manantial Beheko Iturria	Abastecimiento a la población	Cdad. de usuarios de agua Beheko Iturria	Elgoibar
905	A-G-2011-4105	0,017	0,017	2595 Manantial S.Lorenzo nº 1	Abastecimiento a la población, riego agrícola	Begoña Juaristi Arriola	Elgoibar
906	A-G-2011-4109	0,012	0,012	2461 Manantial Gastaiñi	Usos agropecuarios (excluido riego)	Cdad. de usuarios de agua Urtia	Elgoibar
907	A-G-2011-4110	0,012	0,012	2472 Manantial Beheko Iturria	Usos agropecuarios (excluido riego)	Cdad. de usuarios de agua Urtia	Elgoibar
908	A-G-2011-4111	0,028	0,028	2470 Manantial Goiko Mendi	Usos agropecuarios (excluido riego), abastecimiento a la población	Cdad. de usuarios de agua Urtia	Elgoibar
909	A-G-2011-4112	0,067	0,067	2583 Manantial Askazar aldia	Usos agropecuarios (excluido riego), abastecimiento a la población, riego agrícola	Ramón Larrañaga Zubizarreta	Elgoibar
910	A-G-2011-4113	0,033	0,033	2684 Manantial Iturralde	Usos agropecuarios (excluido riego), abastecimiento a la población	Cdad. de usuarios de agua Iturralde	Elgoibar
911	A-G-2011-4114	0,069	0,069	2248 Manantial Orue Buru	Usos agropecuarios (excluido riego), abastecimiento a la población	Cdad. de usuarios de agua Orue Buru	Elgoibar
912	A-G-2011-4115	0,017	0,017	2270 Manantial Trintxera	Abastecimiento a la población	Juan Francisco Loyola Zabala	Elgoibar
913	A-G-2011-4116	0,012	0,012	2283 Manantial Gainbe	Abastecimiento a la población	Juan Francisco Loyola Zabala	Elgoibar
914	A-G-2011-4117	0,017	0,017	2828 Manantial Sarg³ete	Usos agropecuarios (excluido riego), abastecimiento a la población, riego agrícola	José Mendicute Muguruza	Elgoibar
915	A-G-2011-4118	0,083	0,083	2438 Manantial Beheko Iturria	Usos agropecuarios (excluido riego), abastecimiento a la población, riego agrícola	José María Mugerza Leyaristi	Elgoibar
916	A-G-2011-4119	0,270	0,065	2237 Manantial Beheko Iturria	Usos agropecuarios (excluido riego), abastecimiento a la población, riego agrícola	Agustín Mugerza Urquiri	Elgoibar
917	A-G-2011-4120	0,017	0,017	2254 Manantial Goiko Iturria	Usos agropecuarios (excluido riego), abastecimiento a la población	Agustín Mugerza Urquiri	Elgoibar
918	A-G-2011-4121	0,180	0,064	2443 Manantial Erreketa	Usos agropecuarios (excluido riego), abastecimiento a la población, riego agrícola	Juan Muguruza Cendoya	Elgoibar
919	A-G-2011-4122	0,023	0,019	2691 Manantial Gaztaini Zabal	Usos agropecuarios (excluido riego), abastecimiento a la población, riego agrícola	Tomás Odria Barrenechea	Elgoibar
920	A-G-2011-4123	0,028	0,028	2637 Manantial Pagadi Itsua	Usos agropecuarios (excluido riego), abastecimiento a la población	Mateo Orbea Arriola	Elgoibar
921	A-G-2011-4124	0,011	0,011	2695 Manantial	Usos agropecuarios (excluido riego), abastecimiento a la población	Cdad. de usuarios de agua Antxola	Elgoibar
922	A-G-2011-4125	0,05	0,05	2294 Manantial Celeta	Usos agropecuarios (excluido riego), abastecimiento a la población, riego agrícola	Anselmo Salazar Molinuevo	Elgoibar
923	A-G-2011-4126	0,021	0,021	2389 Manantial Iturralde	Usos agropecuarios (excluido riego), abastecimiento a la población	Pedro San Martín Iriondo	Elgoibar
924	A-G-2011-4127	0,05	0,05	2205 Manantial	Abastecimiento a la población	Sdad Kalamua	Elgoibar

Nº	REFERENCIA EXPEDIENTE	CAUDAL MAX (l/s)	CAUDAL MEDIO (l/s)	RÍO	USO	TITULAR	MUNICIPIO
925	A-G-2011-4128	0,017	0,017	2564 Manantial	Usos agropecuarios (excluido riego), abastecimiento a la población, riego agrícola	Ladislao Unceta Irusta	Elgoibar
926	A-G-2011-4129	0,017	0,017	2144 Manantial Azketa Iturria	Abastecimiento a la población	María Jesusa Uncetabarrenechea Epelde	Elgoibar
927	A-G-2011-4130	0,034	0,034	2288 Manantial Arraiturre	Usos agropecuarios (excluido riego), abastecimiento a la población	Agustín Urain Arrona	Elgoibar
928	A-G-2011-4131	0,012	0,012	2367 Manantial Aldasagasti-aldia	Abastecimiento a la población	Juan Agustín Uria Eguren	Elgoibar
929	A-G-2011-4132	0,008	0,008	2649 Manantial Beraseta 2	Usos agropecuarios (excluido riego), abastecimiento a la población, riego agrícola	Herederos de Josefa Urquiri Urquiola	Elgoibar
930	A-G-2011-4133	0,008	0,008	2639 Manantial Beraseta 1	Usos agropecuarios (excluido riego), abastecimiento a la población	Herederos de Josefa Urquiri Urquiola	Elgoibar
931	A-G-2011-4134	0,250	0,077	2372 Manantial	Usos agropecuarios (excluido riego), abastecimiento a la población, riego agrícola	Domingo Luis Zabala Aboitiz	Elgoibar
932	A-G-2011-4135	0,017	0,017	2249 Manantial Goiko Iturri	Usos agropecuarios (excluido riego), abastecimiento a la población, riego agrícola	Juan Zincuenequi Iza	Elgoibar
933	A-G-2011-4136	0,017	0,017	2300 Manantial	Usos agropecuarios (excluido riego), abastecimiento a la población	Ignacio Zuazu Artaza Begoña	Elgoibar
934	A-G-2011-4137	0,125	0,125	2140 Manantial Galbarstei	Usos agropecuarios (excluido riego), abastecimiento a la población	Cdad. de usuarios de agua Galbarstei	Elgoibar
935	A-G-2011-4138	0,012	0,012	2509 Manantial Itxurritxa	Usos agropecuarios (excluido riego), abastecimiento a la población	José María Zubiaurre Muguerza	Elgoibar
936	A-G-2011-4139	0,022	0,022	2609 Manantial Marda-aldia	Usos agropecuarios (excluido riego), abastecimiento a la población	José Zubizarreta Albizu	Elgoibar
937	A-G-2011-4834	0,005	0,005	2350 Manantial Iturri Berri I	Usos agropecuarios (excluido riego), abastecimiento a la población, riego agrícola	José María Larreategui Gallastegi	Elgoibar
938	A-G-2011-5235	0,037	0,037	2484 Manantial Asterreka	Usos agropecuarios (excluido riego), abastecimiento a la población, riego agrícola	Josefa Balda Tejería	Elgoibar
939	A-B-2011-2367	0,06	0,06	1511 Manantial Morosotei	Usos agropecuarios (excluido riego), riego agrícola	José Luis Arango Murgoitio	Elorrio
940	A-B-2011-2490	0,05	0,05	1545 Manantial	Usos agropecuarios (excluido riego), abastecimiento a la población, riego agrícola	Pedro Abarrategui Garitaonandia	Ermua
941	A-B-2011-2498	0,03	0,03	1643 Manantial	Usos agropecuarios (excluido riego), abastecimiento a la población, riego agrícola	Ignacio Barinaga Astarloa y otros	Ermua
942	A-B-2011-2499	0,003	0,003	1694 Manantial	Abastecimiento a la población	María Teresa Murga Mugartegi	Ermua
943	A-B-2011-2500	0,005	0,005	1602 Manantial	Abastecimiento a la población	José María Larrañaga Gallastegi	Ermua
944	A-B-2011-2501	0,008	0,008	1579 Manantial Ureta-Mendi	Usos agropecuarios (excluido riego), Abastecimiento a la población	María Teresa Murga Murgategui y otro	Ermua
945	A-B-2011-2502	0,017	0,017	1702 Manantial	Abastecimiento a la población, riego agrícola	María Asunción Yarza Amillategui	Ermua
946	A-G-2011-0316	10	-	Iturruz	Abastecimiento a la población, riego agrícola	Antonio Pradera y Urquia	Ermua
947	A-G-2011-0328	0,167	-	Artia	Usos industriales	Microdeco, S.A.	Ermua
948	A-G-2011-0339	1	-	Berano erreka / Verano	Otros usos, usos industriales, riego agrícola	Hormigones Aizko, S.A.	Ermua
949	A-G-2011-0025	-	0,01	Sastisa	Usos agropecuarios (excluido riego)	Emilio Zugasti Iturbe	Eskoriatza

Proceso de Concertación para la implantación del régimen de caudales ecológicos
Demarcación Hidrográfica del Cantábrico Oriental. Ámbito de las Cuencas Internas del País Vasco

Nº	REFERENCIA EXPEDIENTE	CAUDAL MAX (l/s)	CAUDAL MEDIO (l/s)	RÍO	USO	TITULAR	MUNICIPIO
950	A-G-2011-0073	-	0,016	6867 Manantial Siguerrada	Abastecimiento a la población	María Resurrección García-Etxabe Olabe	Eskoriatza
951	A-G-2011-0085	-	0,017	Etxepe	Usos agropecuarios (excluido riego)	Juan María Juan María Leceta Abasolo	Eskoriatza
952	A-G-2011-0147	0,03	-	Manantiales Antontxu	Usos agropecuarios (excluido riego), otros usos, riego agrícola	Ana Isabel Diez Iturricastillo	Eskoriatza
953	A-G-2011-0154	0,02	-	Aldai-Larringarro	Usos agropecuarios (excluido riego), riego agrícola	Julián María Ezeiza	Eskoriatza
954	A-G-2011-0167	0,06	-	Munitxako - lana	Riego agrícola	Joaquín Isasmendi Galdós	Eskoriatza
955	A-G-2011-0179	0,05	0,025	Abeta Azpi	Usos agropecuarios (excluido riego), abastecimiento a la población, riego agrícola	José María Agirregabiria	Eskoriatza
956	A-G-2011-0231	-	0,004	Lur	Usos agropecuarios (excluido riego), riego agrícola	José Serafín Ferreira Goncalves	Eskoriatza
957	A-G-2011-0584	14	-	Zelaitxueta	Abastecimiento a la población	Ayto de Eskoriatza	Eskoriatza
958	A-G-2011-0950	395	-	Deba	Molinería (molino Castañares)	Ascension Viana Durana	Eskoriatza
959	A-G-2011-1237	0,004	-	Deba	Usos industriales	Ederlan, S.C.I.	Eskoriatza
960	A-G-2011-1255	0,5	-	Deba	Usos industriales	Fundiciones Leniz	Eskoriatza
961	A-G-2011-1274	0,115	-	Deba	Usos industriales	Zubizarreta, S.A.	Eskoriatza
962	A-G-2011-1301	1,16	-	Deba ibaia / lbulutz	Usos industriales	Industrias Olabbarri, S.A.	Eskoriatza
963	A-G-2011-1479	0,066	-	Mendiola	Usos agropecuarios (excluido riego), abastecimiento a la población, riego agrícola	Emilio Zugasti Iturbe	Eskoriatza
964	A-G-2011-1764	0,025	0,010	Manantial	Abastecimiento a la población, riego agrícola	Roberto Urreta Altuna	Eskoriatza
965	A-G-2011-1832	1	0,02	Zelaitxueta	Riego agrícola	José Urrutia Azcárate	Eskoriatza
966	A-G-2011-1867	-	0,15	Riachuelo innominado	Usos industriales	Talleres Eskoriaza S.A.	Eskoriatza
967	A-G-2011-1927	0,52	0,52	Kaia Goiena	Usos agropecuarios (excluido riego), abastecimiento a la población, riego agrícola	Cdad. de aguas Marulanda	Eskoriatza
968	A-G-2011-1928	0,067	-	Puntia	Usos agropecuarios (excluido riego), abastecimiento a la población, riego agrícola	Cdad. de aguas Eraña Lete	Eskoriatza
969	A-G-2011-1929	2	2	Arianoko Iturraren Elkarte	Usos agropecuarios (excluido riego), abastecimiento a la población	Cdad. de usuarios Arianoko Iturriaren Elkarte.	Eskoriatza
970	A-G-2011-1930	0,069	0,069	Bide Barriko-Erreka	Usos agropecuarios (excluido riego), abastecimiento a la población, riego agrícola	Cdad. de usuarios de agua Ugatxu	Eskoriatza
971	A-G-2011-1931	1	1	Erdoketa	Usos industriales	Alza, S.L.	Eskoriatza
972	A-G-2011-2053	0,18	0,18	Rgta.Tximitxa-erreka o Zarimutz	Abastecimiento a la población	Ayto de Eskoriatza	Eskoriatza
973	A-G-2011-2612	0,052	0,052	1470 Manantial Ametzako-Iturria	Usos agropecuarios (excluido riego), abastecimiento a la población, riego agrícola	Cdad. de usuarios de agua Ametzako Iturria	Eskoriatza
974	A-G-2011-2614	0,019	0,019	1404 Manantial Arroka	Abastecimiento a la población	Cdad. de usuarios de agua Arroka	Eskoriatza
975	A-G-2011-2631	0,017	0,017	1642 Galería Zabale	Usos agropecuarios (excluido riego), abastecimiento a la población	Juan Arenaza Garitanoa	Eskoriatza
976	A-G-2011-4141	0,013	0,013	1472 Manantial Eraña	Abastecimiento a la población	Narcisa Aguiriano Arriola	Eskoriatza
977	A-G-2011-4142	0,017	0,017	1427 Manantial Lurbarri	Abastecimiento a la población, riego agrícola	Andrés Aguiriano Zubia	Eskoriatza

Nº	REFERENCIA EXPEDIENTE	CAUDAL MAX (l/s)	CAUDAL MEDIO (l/s)	RÍO	USO	TITULAR	MUNICIPIO
978	A-G-2011-4143	0,014	0,014	1016 Manantial Erripa Zaharra Gain	Abastecimiento a la población	Cdad. de usuarios de agua Kategi	Eskoriatza
979	A-G-2011-4144	0,017	0,017	1144 Manantial Etxeberriko Iturria	Abastecimiento a la población	Rufino Altube Beitiabarringoitia	Eskoriatza
980	A-G-2011-4145	0,023	0,023	1298 Manantial Altzarte-iturri -1-	Usos agropecuarios (excluido riego), abastecimiento a la población	Felipe Altuna Bengoa	Eskoriatza
981	A-G-2011-4146	0,023	0,023	1291 Manantial Altzarte Iturri -2-	Usos agropecuarios (excluido riego), abastecimiento a la población	Felipe Altuna Bengoa	Eskoriatza
982	A-G-2011-4147	0,04	0,04	1211 Manantial Etxola	Abastecimiento a la población, riego agrícola	Sebastian Altuna Urdinguio	Eskoriatza
983	A-G-2011-4148	0,017	0,017	1374 Manantial Etxe Ondo ko Iturria	Abastecimiento a la población	Juan María Ariz Beitia	Eskoriatza
984	A-G-2011-4149	0,017	0,017	1002 Manantial Jokiniturri	Usos agropecuarios (excluido riego), abastecimiento a la población, riego agrícola	Ignacio Javier Arrese Beitia	Eskoriatza
985	A-G-2011-4150	0,007	0,007	1297 Manantial Aitzorroppe	Abastecimiento a la población	Cdad. de usuarios de agua Aitzorroppe	Eskoriatza
986	A-G-2011-4151	0,012	0,012	1449 Manantial Buruntza	Abastecimiento a la población	Cdad. de usuarios de agua	Eskoriatza
987	A-G-2011-4152	0,075	0,075	1333 Manantial Aitxorrozpe-Goiko	Usos agropecuarios (excluido riego), abastecimiento a la población, riego agrícola	Cdad. de usuarios de agua Aitxorrozpe-Goiko	Eskoriatza
988	A-G-2011-4153	0,025	0,025	1406 Manantial Etxaburu	Usos agropecuarios (excluido riego), abastecimiento a la población	Cdad. de usuarios de agua Atzarte	Eskoriatza
989	A-G-2011-4155	0,03	0,03	1226 Manantial Iturritxo	Usos agropecuarios (excluido riego), abastecimiento a la población	Cdad. de usuarios de agua Castañares	Eskoriatza
990	A-G-2011-4156	0,012	0,012	1501 Manantial Ariztiko Iturri	Abastecimiento a la población	Cdad. de usuarios de agua de vecinos de Eraña Goiti	Eskoriatza
991	A-G-2011-4157	0,26	0,26	1199 Manantial Etxola	Usos agropecuarios (excluido riego), abastecimiento a la población, riego agrícola	Cdad. de usuarios de agua Etxola	Eskoriatza
992	A-G-2011-4158	0,025	0,025	1611 Manantial Goiko-Arraska	Usos agropecuarios (excluido riego), abastecimiento a la población, riego agrícola	Cdad. de usuarios de agua Goiko Arraska	Eskoriatza
993	A-G-2011-4159	0,110	0,048	1558 Manantial Nahitxu	Usos agropecuarios (excluido riego), abastecimiento a la población, riego agrícola	Cdad. de usuarios de agua Nahitxu	Eskoriatza
994	A-G-2011-4160	0,007	0,007	1523 Manantial Puntiaga	Usos agropecuarios (excluido riego), abastecimiento a la población	Cdad. de usuarios de agua Puntiaga	Eskoriatza
995	A-G-2011-4161	0,033	0,033	1300 Manantial	Usos agropecuarios (excluido riego)	Nicolás Eraña Altube	Eskoriatza
996	A-G-2011-4162	0,013	0,013	1463 Manantial Sagasti	Usos agropecuarios (excluido riego), abastecimiento a la población	Jesús Eskibel Larrañaga	Eskoriatza
997	A-G-2011-4163	0,017	0,017	1266 Manantial Telaixa-ko Iturria	Abastecimiento a la población	Urbana Guruceta Aranzabal	Eskoriatza
998	A-G-2011-4164	0,19	0,19	1428 Manantial Iturri Txiki -1-	Riego agrícola	Iñaki Iñurrategi Iriarte	Eskoriatza
999	A-G-2011-4165	0,009	0,009	1441 Manantial Etxaburuko Iturria	Abastecimiento a la población	Iñaki Iñurrato Iriarte	Eskoriatza
1000	A-G-2011-4166	0,017	0,017	1474 Manantial Itxurri Ondo	Usos agropecuarios (excluido riego)	Juan Iregui Zubizarreta	Eskoriatza
1001	A-G-2011-4167	0,014	0,014	1473 Manantial Kariber	Abastecimiento a la población	Jesús María Iriarte Ortueta	Eskoriatza
1002	A-G-2011-4168	0,017	0,017	1537 Manantial Murgaiñ	Abastecimiento a la población, riego agrícola	Miguel Iturrospe Peña	Eskoriatza

Nº	REFERENCIA EXPEDIENTE	CAUDAL MAX (l/s)	CAUDAL MEDIO (l/s)	RÍO	USO	TITULAR	MUNICIPIO
1003	A-G-2011-4169	0,008	0,008	1439 Manantial	Abastecimiento a la población, riego agrícola	Eugenio Izurrategui Ruiz de Azua	Eskoriatza
1004	A-G-2011-4170	0,012	0,012	1450 Manantial Errotako Iturri	Usos agropecuarios (excluido riego), abastecimiento a la población	Timoteo Izurrategui Zubia	Eskoriatza
1005	A-G-2011-4171	0,069	0,069	1513 Manantial Luberri-sarreta	Usos agropecuarios (excluido riego), abastecimiento a la población, riego agrícola	Cdad. de usuarios del manantial Txabalaondp (Izaskun Uribarri Jausoro)	Eskoriatza
1006	A-G-2011-4172	0,069	0,069	1512 Manantial Txabolaondo	Usos agropecuarios (excluido riego), abastecimiento a la población, riego agrícola	María Izaskun Uribarri Jausoro	Eskoriatza
1007	A-G-2011-4173	0,025	0,025	1287 Manantial Iturrospe	Usos agropecuarios (excluido riego), abastecimiento a la población	Benigno Lasa Bengoa	Eskoriatza
1008	A-G-2011-4174	0,017	0,017	1389 Manantial Etxe Gaineko Iturritxo	Usos agropecuarios (excluido riego), abastecimiento a la población	María Luisa Lazcano Axpe	Eskoriatza
1009	A-G-2011-4175	0,009	0,009	1388 Manantial Urigaraioko Iturria	Usos agropecuarios (excluido riego), abastecimiento a la población	José A. Leceta	Eskoriatza
1010	A-G-2011-4176	0,067	0,067	1301 Manantial Askazahar	Usos agropecuarios (excluido riego), abastecimiento a la población, riego agrícola	Cdad. de usuarios de agua Azkazahar	Eskoriatza
1011	A-G-2011-4177	0,055	0,055	1574 Manantial Puntiaiko Erreka	Usos agropecuarios (excluido riego), abastecimiento a la población	Segundo Lete Madinabeitia	Eskoriatza
1012	A-G-2011-4178	0,007	0,007	1437 Manantial Errota Buro	Abastecimiento a la población	Pedro María Oianguren Gabilondo	Eskoriatza
1013	A-G-2011-4179	0,017	0,017	1425 Manantial Etxeko Iturria	Abastecimiento a la población	Inés María Oianguren Ruiz de Azua	Eskoriatza
1014	A-G-2011-4180	0,017	0,017	1426 Manantial Aldapako Errekatxo	Abastecimiento a la población	Inés María Oianguren Ruiz de Azua	Eskoriatza
1015	A-G-2011-4181	0,009	0,009	1409 Manantial Michel Erreka	Abastecimiento a la población	Eduardo Okina Garay	Eskoriatza
1016	A-G-2011-4182	0,12	0,12	1391 Manantial	Usos agropecuarios (excluido riego), riego agrícola	Julián Olabe Arriola-Bengoa	Eskoriatza
1017	A-G-2011-4183	0,20	0,12	1396 Manantial Ugarte	Usos agropecuarios (excluido riego), abastecimiento a la población, riego agrícola	Julián Olabe Arriola-Bengoa	Eskoriatza
1018	A-G-2011-4184	0,017	0,017	1448 Manantial Goiko Zelaiko Iturria	Usos agropecuarios (excluido riego), abastecimiento a la población	Miguel Ortueta Urkia	Eskoriatza
1019	A-G-2011-4185	0,017	0,017	1438 Manantial Uratz	Usos agropecuarios (excluido riego), abastecimiento a la población	Miguel Ortueta Urquia	Eskoriatza
1020	A-G-2011-4186	0,089	0,024	1367 Manantial Ireban-Azpi	Abastecimiento a la población, riego agrícola	Paulino Sagasta Aguirre	Eskoriatza
1021	A-G-2011-4187	0,018	0,018	1385 Manantial	Usos agropecuarios (excluido riego), abastecimiento a la población, riego agrícola	Cdad. de usuarios de agua Arangoiti	Eskoriatza
1022	A-G-2011-4188	0,016	0,016	1399 Manantial	Abastecimiento a la población, riego agrícola	Roberto Urreta Altuna	Eskoriatza
1023	A-G-2011-4189	0,086	0,037	1372 Manantial	Usos agropecuarios (excluido riego), abastecimiento a la población, riego agrícola	Cdad. de usuarios de agua Mañeta	Eskoriatza
1024	A-G-2011-4190	0,009	0,009	1175 Manantial Isasbiribil -1-	Abastecimiento a la población	Félix Urrezola Oria	Eskoriatza
1025	A-G-2011-4191	0,017	0,017	1192 Manantial Kamiño Buru	Abastecimiento a la población, riego agrícola	Cdad. de usuarios de agua Kamiño-Buru	Eskoriatza
1026	A-G-2011-4192	0,013	0,013	1128 Manantial Ortu-Ondo ko Iturria	Usos agropecuarios (excluido riego), abastecimiento a la población	María Luisa Villar Beloki	Eskoriatza
1027	A-G-2011-4197	0,017	0,017	0981 Galería Ireltxise	Abastecimiento a la población	Cdad. de usuarios de agua Alba	Eskoriatza
1028	A-G-2011-4207	0,017	0,017	0978 Galería Ituritz	Abastecimiento a la población	Milagros Viteri Orobengoa y otro	Eskoriatza

Nº	REFERENCIA EXPEDIENTE	CAUDAL MAX (l/s)	CAUDAL MEDIO (l/s)	RÍO	USO	TITULAR	MUNICIPIO
1029	A-G-2011-4474	0,220	0,055	1464 Manantial Etxa-Buru	Usos agropecuarios (excluido riego), abastecimiento a la población, riego agrícola	Eusebio Ascasibar Eriz	Eskoriatza
1030	A-G-2011-5308	0,009	0,009	1188 Manantial Isasbiribiril - 2	Abastecimiento a la población	Félix Urrezola Oria	Eskoriatza
1031	A-G-2011-1052	0,030		Iturri-Santu	Abastecimiento a la población	Urbano Bengoa Arcauz	Leintz Gatzaga
1032	A-G-2011-1915	0,008	0,008	Lasarteko-Iturri-Behea	Abastecimiento a la población, riego agrícola	Pedro Zubillaga Lombide	Leintz Gatzaga
1033	A-G-2011-1916	0,016	0,016	Pagoeder	Usos agropecuarios (excluido riego)	María Lejardi Zenarruzabeitia	Leintz Gatzaga
1034	A-G-2011-1917	0,025	0,025	Osintxueta	Abastecimiento a la población, riego agrícola	Ángel Fernández de Arroyabe Beitia	Leintz Gatzaga
1035	A-G-2011-1919	0,034	-	Iturri-Santu	Usos agropecuarios (excluido riego), abastecimiento a la población, riego agrícola	Cdad. de usuarios de agua Olaun	Leintz Gatzaga
1036	A-G-2011-1920	0,100	-	Itxurritxueta	Usos agropecuarios (excluido riego), abastecimiento a la población, riego agrícola	Cdad. de usuarios de agua Itxurritxueta	Leintz Gatzaga
1037	A-G-2011-1922	0,083	-	Sarrikorta	Usos agropecuarios (excluido riego), otros usos, abastecimiento a la población, riego agrícola	Cdad. de usuarios de agua Baserri-Taldea	Leintz Gatzaga
1038	A-G-2011-1923	0,004	-	Agarretxu / Sin nombre	Usos agropecuarios (excluido riego), abastecimiento a la población	Emilio Beitialarriñoitia Beitialarriñoitia	Leintz Gatzaga
1039	A-G-2011-1924	0,017	-	Osintxueta	Usos agropecuarios (excluido riego), abastecimiento a la población, riego agrícola	Cruz Azcoaga Etxebarria	Leintz Gatzaga
1040	A-G-2011-1925	0,017	-	Eskina Sarrikorta	Usos agropecuarios (excluido riego), abastecimiento a la población	Sabina Abasolo Errasti	Leintz Gatzaga
1041	A-G-2011-4154	0,017	0,017	1110 Manantial Beruakua	Abastecimiento a la población	Cdad. de usuarios de agua Beruakuako Iturriarena	Leintz Gatzaga
1042	A-G-2011-4415	0,033	0,033	1042 Manantial Arlaban Iturri	Abastecimiento a la población, riego agrícola	Matilde Arreste Aramburuzabala	Leintz Gatzaga
1043	A-G-2011-4416	0,016	0,016	1038 Manantial de la Mina de San José	Abastecimiento a la población	Petra Bengoa Arando	Leintz Gatzaga
1044	A-G-2011-4417	0,028	0,028	1050 Manantial Larraiz	Abastecimiento a la población, usos industriales	María Luisa Bolinaga Zubillaga	Leintz Gatzaga
1045	A-G-2011-4418	0,033	0,033	1039 Manantial Goiko-Iturri	Abastecimiento a la población, riego agrícola	Ignacio Orobengoa Beitia	Leintz Gatzaga
1046	A-G-2011-4419	0,13	0,13	1049 Manantial Sarrikortaburu-Bekoa	Abastecimiento a la población	Ayto de Leintz-Gatzaga	Leintz Gatzaga
1047	A-G-2011-4420	0,183	0,183	1040 Manantial Lapikosuleta	Abastecimiento a la población	Ayto de Leintz-Gatzaga	Leintz Gatzaga
1048	A-G-2011-4421	0,033	0,033	1061 Manantial Osinxueta-Goikua	Abastecimiento a la población	Ayto de Leintz-Gatzaga	Leintz Gatzaga
1049	A-G-2011-4422	0,067	0,067	1060 Manantial Osinxueta-Bekoa	Abastecimiento a la población	Ayto de Leintz-Gatzaga	Leintz Gatzaga
1050	A-G-2011-4423	0,008	0,008	1044 Manantial Sarrikortaburu Goikoa	Abastecimiento a la población	Ayto de Leintz-Gatzaga	Leintz Gatzaga
1051	A-G-2011-4424	0,17	0,17	1037 Manantial Okondoko	Abastecimiento a la población	Ayto de Leintz-Gatzaga	Leintz Gatzaga
1052	A-G-2011-4425	0,016	0,016	1097 Manantial Dorleta	Abastecimiento a la población	Cdad. de usuarios de agua Dorleta	Leintz Gatzaga
1053	A-G-2011-4426	0,067	0,067	1108 Manantial Itursantu	Abastecimiento a la población	Cdad. de usuarios de agua Sarrikortakua	Leintz Gatzaga
1054	A-G-2011-4427	0,207	0,207	1053 Manantial Txareantegi Iturri	Usos agropecuarios (excluido riego), abastecimiento a la población, riego agrícola	Mariano Aguirregabiria Beitia	Leintz Gatzaga
1055	A-G-2011-4428	0,025	0,025	1082 Manantial Solaburu	Abastecimiento a la población, riego agrícola	Eduardo Alonso Rodriguez	Leintz Gatzaga
1056	A-G-2011-4429	0,009	0,009	1079 Manantial Goikosolo	Abastecimiento a la población	Ignacio Arana Gorostiza	Leintz Gatzaga

Proceso de Concertación para la implantación del régimen de caudales ecológicos
Demarcación Hidrográfica del Cantábrico Oriental. Ámbito de las Cuencas Internas del País Vasco

Nº	REFERENCIA EXPEDIENTE	CAUDAL MAX (l/s)	CAUDAL MEDIO (l/s)	RÍO	USO	TITULAR	MUNICIPIO
1057	A-G-2011-4430	0,004	0,004	1055 Manantial Iturritxua	Abastecimiento a la población	Narciso Beitia Elcorobarrutia	Leintz Gatzaga
1058	A-G-2011-4431	0,012	0,012	1036 Manantial Iturri	Abastecimiento a la población	Emilio Beitialarriegoitia Beitialarriegoitia	Leintz Gatzaga
1059	A-G-2011-4432	0,03	0,03	1017 Manantial Iturri-Gutxi	Usos agropecuarios (excluido riego), abastecimiento a la población, riego agrícola	Emilio Beitialarriegoitia Beitialarriegoitia	Leintz Gatzaga
1060	A-G-2011-4433	0,033	0,033	1111 Manantial Urla	Abastecimiento a la población	Cdad. de usuarios de agua del manantial Orla	Leintz Gatzaga
1061	A-G-2011-4434	0,034	0,034	1147 Manantial Beroa	Usos agropecuarios (excluido riego), abastecimiento a la población	Cdad. de usuarios de agua del manantial Beroa	Leintz Gatzaga
1062	A-G-2011-4435	0,008	0,008	1109 Manantial Ituriondo	Abastecimiento a la población	Nicolás Echave Zabaleta	Leintz Gatzaga
1063	A-G-2011-4436	0,017	0,017	1069 Manantial Urriola	Usos agropecuarios (excluido riego)	Sabino Elgorobarrutia Lamarain	Leintz Gatzaga
1064	A-G-2011-4437	0,017	0,017	1071 Manantial Itxulintxa	Usos agropecuarios (excluido riego), abastecimiento a la población	Sabino Elgorobarrutia Lamarain	Leintz Gatzaga
1065	A-G-2011-4438	0,016	0,016	1043 Manantial Solozabal	Abastecimiento a la población	María Lejardi Zenarruzabeitia	Leintz Gatzaga
1066	A-B-2011-2706	0,016	0,016	1430 Manantial	Usos agropecuarios (excluido riego), Abastecimiento a la población	Vicente Aramburu Aguirre	Mallabia
1067	A-B-2011-2707	0,17	0,17	1435 Manantial	Usos agropecuarios (excluido riego), abastecimiento a la población, riego agrícola	Cdad. A.B.E.A.	Mallabia
1068	A-B-2011-2708	0,17	0,17	1436 Manantial	Usos agropecuarios (excluido riego), abastecimiento a la población, riego agrícola	Cdad. A.B.E.A.	Mallabia
1069	A-B-2011-2709	0,007	0,007	1476 Manantial	Abastecimiento a la población	Cdad. Izartza-Buru	Mallabia
1070	A-B-2011-2710	0,17	0,17	1157 Manantial Lomo-Bekoa	Abastecimiento a la población	Cdad. Lomo Bekoa-Lomo Goikoa	Mallabia
1071	A-B-2011-2711	0,17	0,17	1158 Manantial Lomo Goikoa	Abastecimiento a la población	Cdad. Lomo Bekoa-Lomo Goikoa	Mallabia
1072	A-B-2011-2713	0,08	0,08	1149 Manantial Etxeburua	Abastecimiento a la población	Cdad. Iturritxueta-Etxeburua	Mallabia
1073	A-B-2011-2714	0,08	0,08	1159 Manantial Iturritxueta	Abastecimiento a la población	Cdad. Iturritxueta-Etxeburua	Mallabia
1074	A-B-2011-2715	0,008	0,008	1221 Manantial	Usos agropecuarios (excluido riego), Abastecimiento a la población	Cdad. Caño-Solo	Mallabia
1075	A-B-2011-2716	0,011	0,011	1131 Manantial Lomo-Bekoa	Abastecimiento a la población	José Notario Berlinches	Mallabia
1076	A-B-2011-2717	0,120	0,120	1089 Manantial nº 2	Abastecimiento a la población	Cdad. Oguiza-Bilbao	Mallabia
1077	A-B-2011-2718	0,120	0,120	1118 Manantial nº 5	Abastecimiento a la población	Cdad. Oguiza-Bilbao	Mallabia
1078	A-B-2011-2719	0,069	0,069	1541 Manantial Azunza Errequeta	Abastecimiento a la población	Félix Tellería Olea y otros	Mallabia
1079	A-B-2011-2720	0,017	0,017	1376 Manantial Aretxu	Abastecimiento a la población	Ayto de Mallabia	Mallabia
1080	A-B-2011-2721	0,066	0,066	1422 Manantial	Abastecimiento a la población, usos industriales, riego agrícola	Cdad. Malla	Mallabia
1081	A-B-2011-2722	0,01	0,01	1189 Manantial Iturri-Ondo	Abastecimiento a la población	Cdad. Churruca Astarloa Hnos., C.B.	Mallabia
1082	A-B-2011-2724	0,40	0,16	1203 Manantial	Usos agropecuarios (excluido riego), abastecimiento a la población, riego agrícola	Bonifacio Garitagoitia Arriaga	Mallabia
1083	A-B-2011-2726	0,017	0,017	1306 Manantial	Abastecimiento a la población	Fernando Guerricabeitia Madariaga	Mallabia
1084	A-B-2011-2728	0,037	0,030	1254 Manantial Etxebarri-basua	Usos agropecuarios (excluido riego), Abastecimiento a la población	Eugenio Abendivar Olalde y otro	Mallabia
1085	A-B-2011-2729	0,037	0,030	1252 Manantial Etxebarri-basua 2	Usos agropecuarios (excluido riego), Abastecimiento a la población	Eugenio Abendivar Olalde y otro	Mallabia

Nº	REFERENCIA EXPEDIENTE	CAUDAL MAX (l/s)	CAUDAL MEDIO (l/s)	RÍO	USO	TITULAR	MUNICIPIO
1086	A-B-2011-2730	0,033	0,033	1253 Manantial Barruti-Viejo	Usos agropecuarios (excluido riego), Abastecimiento a la población	Eugenio Abendivar Olalde y otro	Mallabia
1087	A-B-2011-2731	0,003	0,003	1518 Manantial Usolo	Usos agropecuarios (excluido riego)	Luis Amillategui Larrañaga	Mallabia
1088	A-B-2011-2732	0,003	0,003	1519 Manantial Alkorta-barrena	Usos agropecuarios (excluido riego)	Luis Amillategui Larrañaga	Mallabia
1089	A-B-2011-2733	0,003	0,003	1520 Manantial Alkorta	Usos agropecuarios (excluido riego)	Luis Amillategui Larrañaga	Mallabia
1090	A-B-2011-2734	0,017	0,017	1349 Manantial Iturriondo	Abastecimiento a la población	Isidro Anchia Onaindia	Mallabia
1091	A-B-2011-2735	0,023	0,023	1446 Manantial	Usos agropecuarios (excluido riego)	Felipe Aramburu Amondo	Mallabia
1092	A-B-2011-2736	0,017	0,017	1183 Manantial Etxe-Aurreko-Landa	Abastecimiento a la población	José Benito Aramburu Garitagoitia	Mallabia
1093	A-B-2011-2737	0,017	0,017	1173 Manantial Iturria-Etxe-Oste	Abastecimiento a la población	José Benito Aramburu Garitagoitia	Mallabia
1094	A-B-2011-2739	0,008	0,008	1139 Manantial Etxeaurria	Usos agropecuarios (excluido riego), abastecimiento a la población	Juan Domingo Besoitagoena Aramburu	Mallabia
1095	A-B-2011-2740	0,008	0,008	1104 Manantial Urrarria	Usos agropecuarios (excluido riego), abastecimiento a la población	Juan Domingo Besoitagoena Aramburu	Mallabia
1096	A-B-2011-2743	0,059	0,059	1377 Manantial Iturburu-1	Abastecimiento a la población	Cooperativa de viviendas Donagarai	Mallabia
1097	A-B-2011-2744	0,059	0,059	1371 Manantial Iturburu-2	Abastecimiento a la población	Cooperativa de viviendas Donagarai	Mallabia
1098	A-B-2011-2745	0,059	0,059	1370 Manantial	Abastecimiento a la población	Cooperativa de viviendas Donagarai	Mallabia
1099	A-B-2011-2746	0,017	0,017	1491 Manantial Ametzu	Abastecimiento a la población	Tiburcia Gamboa Astarloa	Mallabia
1100	A-B-2011-2747	0,380	0,115	1505 Manantial Iturrixa	Usos agropecuarios (excluido riego), abastecimiento a la población, usos industriales, riego agrícola	José Luis Garitagoitia Narbaiza	Mallabia
1101	A-B-2011-2748	0,025	0,025	1489 Manantial	Usos agropecuarios (excluido riego), abastecimiento a la población	Rosario Garitaonandia Sarasua	Mallabia
1102	A-B-2011-2750	0,009	0,009	1277 Manantial Txabola-Alde	Usos agropecuarios (excluido riego)	Fernando Guerricabeitia Madariaga	Mallabia
1103	A-B-2011-2751	0,009	0,009	1278 Manantial Telleria	Usos agropecuarios (excluido riego)	Fernando Guerricabeitia Madariaga	Mallabia
1104	A-B-2011-2752	0,009	0,009	1279 Manantial Kamiño-buru	Usos agropecuarios (excluido riego)	Fernando Guerricabeitia Madariaga	Mallabia
1105	A-B-2011-2753	0,009	0,009	1280 Manantial	Usos agropecuarios (excluido riego)	Fernando Guerricabeitia Madariaga	Mallabia
1106	A-B-2011-2756	0,009	0,009	1329 Manantial Iturria	Usos agropecuarios (excluido riego)	Francisco Guisasola Guisasola	Mallabia
1107	A-B-2011-2757	0,005	0,005	1357 Manantial	Usos agropecuarios (excluido riego)	José María Guisasola Ibaibarriaga	Mallabia
1108	A-B-2011-2758	0,008	0,008	1369 Manantial 1	Usos agropecuarios (excluido riego), abastecimiento a la población	José María Guisasola Ibaibarriaga	Mallabia
1109	A-B-2011-2759	0,016	0,016	1356 Manantial 2	Usos agropecuarios (excluido riego), riego agrícola	José María Guisasola Ibaibarriaga	Mallabia
1110	A-B-2011-2761	0,017	0,017	1274 Manantial Iturria	Abastecimiento a la población	Domingo Arana Ibaibarriaga	Mallabia
1111	A-B-2011-2762	0,017	0,017	1275 Manantial Aurreko baso bekoa	Abastecimiento a la población	Domingo Arana Ibaibarriaga	Mallabia
1112	A-B-2011-2763	0,017	0,017	1303 Manantial Aurreko-baso-Goikoa	Abastecimiento a la población	Domingo Arana Ibaibarriaga	Mallabia
1113	A-B-2011-2764	0,016	0,016	1413 Manantial Gorostalde	Usos agropecuarios (excluido riego), abastecimiento a la población	José Arriaga Astarloa	Mallabia

Proceso de Concertación para la implantación del régimen de caudales ecológicos
 Demarcación Hidrográfica del Cantábrico Oriental. Ámbito de las Cuencas Internas del País Vasco

Nº	REFERENCIA EXPEDIENTE	CAUDAL MAX (l/s)	CAUDAL MEDIO (l/s)	RÍO	USO	TITULAR	MUNICIPIO
1114	A-B-2011-2765	0,037	0,037	1346 Manantial Usolo	Abastecimiento a la población, riego agrícola	Elisa María Alejandra Arteaga Oleaga y otro	Mallabia
1115	A-B-2011-2766	0,017	0,017	1184 Manantial Ziherre	Abastecimiento a la población	Julián Astarloa Arrate	Mallabia
1116	A-B-2011-2767	0,009	0,009	1282 Manantial Solo-Nagusia	Usos agropecuarios (excluido riego)	Ignacio Astarloa Errasti	Mallabia
1117	A-B-2011-2768	0,038	0,038	1378 Manantial Iturri	Riego agrícola	Jesusa Azaguirre Madariaga	Mallabia
1118	A-B-2011-2769	0,05	0,05	1325 Manantial Iturri-ondo	Riego agrícola	Jesusa Azaguirre Madariaga	Mallabia
1119	A-B-2011-2771	0,423	0,138	1324 Manantial Mallazar	Usos agropecuarios (excluido riego), abastecimiento a la población, riego agrícola	Jesús Basaguchibeascoa Aramburu	Mallabia
1120	A-B-2011-2775	0,018	0,018	1262 Manantial Membrillo-Iturri	Usos agropecuarios (excluido riego), abastecimiento a la población	José Luís Mallaviabarrena Pagate	Mallabia
1121	A-B-2011-2776	0,104	0,104	1411 Manantial Arenegusakona	Usos agropecuarios (excluido riego), abastecimiento a la población	Eustasio Marquina Ciarsolo	Mallabia
1122	A-B-2011-2777	0,104	0,104	1412 Manantial Esparrua	Usos agropecuarios (excluido riego), abastecimiento a la población	Eustasio Marquina Ciarsolo	Mallabia
1123	A-B-2011-2778	0,104	0,104	1418 Manantial Besikoiturri	Usos agropecuarios (excluido riego), abastecimiento a la población	Eustasio Marquina Ciarsolo	Mallabia
1124	A-B-2011-2779	0,03	0,03	1593 Manantial	Abastecimiento a la población, riego agrícola	José Luís Osa Azpiazu	Mallabia
1125	A-B-2011-2780	0,008	0,008	1386 Manantial Echeaspi	Abastecimiento a la población	Fermin Pagalda y Arruabarrena	Mallabia
1126	A-B-2011-2782	0,017	0,017	1335 Manantial Kamiño-azpi	Abastecimiento a la población	Francisco Javier Solozabal Otuzar	Mallabia
1127	A-B-2011-2783	0,008	0,008	1336 Manantial Posualdia	Abastecimiento a la población	Hilario Solozabal Ostolaza	Mallabia
1128	A-B-2011-2784	0,008	0,008	1337 Manantial Goiko-Iturria	Abastecimiento a la población	Hilario Solozabal Ostolaza	Mallabia
1129	A-B-2011-2785	0,008	0,008	1338 Manantial Iturondoko-erreka	Abastecimiento a la población	Hilario Solozabal Ostolaza	Mallabia
1130	A-B-2011-2786	0,017	0,017	1273 Manantial Ikestioalde	Abastecimiento a la población	Pedro Totorica Uriarte	Mallabia
1131	A-B-2011-2787	0,017	0,017	1290 Manantial Etxaburrua Hurri-Ondo	Abastecimiento a la población	Pedro Totorica Uriarte	Mallabia
1132	A-B-2011-2788	0,017	0,017	1258 Manantial Kantarilla	Abastecimiento a la población	Pedro Totorica Uriarte	Mallabia
1133	A-B-2011-2789	0,017	0,017	1259 Manantial Txabalalde	Abastecimiento a la población	Pedro Totorica Uriarte	Mallabia
1134	A-B-2011-2790	0,017	0,017	1522 Manantial Goiko-barrutia	Abastecimiento a la población	Tomás Uriarte Bascarán	Mallabia
1135	A-B-2011-2791	0,008	0,008	1315 Manantial Etxaburua	Abastecimiento a la población	Gabino Unzueta Izaguirre	Mallabia
1136	A-B-2011-3014	0,069	0,069	1542 Manantial Arteaga	Abastecimiento a la población	Félix Telleria Olea y otros	Mallabia
1137	A-G-2011-0318	1	-	Zabalet-1	Usos agropecuarios (excluido riego), abastecimiento a la población, riego agrícola	Alejandro Gallastegui Aramburu	Mallabia
1138	A-G-2011-1899	0,076	0,076	Zabaleta	Usos agropecuarios (excluido riego), abastecimiento a la población	Cdad. Gomeciaga-San Martín Apoitia	Mallabia
1139	A-G-2011-1901	0,166	0,166	Berano erreka / Sin nombre	Usos agropecuarios (excluido riego), abastecimiento a la población, riego agrícola	Cdad. Urizar-Etxebarri	Mallabia
1140	A-B-2011-2760	0,037	0,037	1217 Manantial Iturria	Usos agropecuarios (excluido riego), abastecimiento a la población	Alejo Guisasola Pagaegui	Mallabia
1141	A-G-2011-0050	-	0,247	6830 Manantial Meta Iturri	Usos agropecuarios (excluido riego), abastecimiento a la población, riego agrícola	José Gregorio Azpiazu Larrañaga	Mendaro

Nº	REFERENCIA EXPEDIENTE	CAUDAL MAX (l/s)	CAUDAL MEDIO (l/s)	RÍO	USO	TITULAR	MUNICIPIO
1142	A-G-2011-1782	0,12	0,08	Imirka Gaztanaria Errekabeltz	Usos agropecuarios (excluido riego), abastecimiento a la población, riego agrícola	José aMaría Gárate Elorza	Mendaro
1143	A-G-2011-4441	0,012	0,012	2780 Manantial Oren Erreka	Usos agropecuarios (excluido riego), abastecimiento a la población, riego agrícola	Hilario Araquistain Araquistain	Mendaro
1144	A-G-2011-4442	0,017	0,017	3045 Manantial Antzar Erreka	Usos agropecuarios (excluido riego), abastecimiento a la población, riego agrícola	Pedro Arriola Uria	Mendaro
1145	A-G-2011-4443	0,03	0,03	2439 Manantial Zahasti Zahar Iturria	Usos agropecuarios (excluido riego), abastecimiento a la población	José Azpiazu Larrañaga	Mendaro
1146	A-G-2011-4445	0,017	0,017	2813 Manantial Orei-Aldea	Abastecimiento a la población	Francisco Iriondo Arriola	Mendaro
1147	A-G-2011-4446	0,016	0,016	2756 Manantial Etxeko Iturria	Usos agropecuarios (excluido riego), abastecimiento a la población	Ignacio Iriondo Elorza	Mendaro
1148	A-G-2011-4447	0,016	0,016	2770 Manantial Txitxarrikako Potzoa	Usos agropecuarios (excluido riego), abastecimiento a la población	Ignacio Iriondo Elorza	Mendaro
1149	A-G-2011-4448	0,001	0,001	2749 Manantial Potoa	Usos agropecuarios (excluido riego)	Ignacio Iriondo Elorza	Mendaro
1150	A-G-2011-4449	0,01	0,01	2622 Manantial Igartuko Iturria	Usos agropecuarios (excluido riego), abastecimiento a la población	José María Iriondo Urain	Mendaro
1151	A-G-2011-4450	0,017	0,017	2657 Manantial Metal Iturria	Usos agropecuarios (excluido riego), abastecimiento a la población	Juan María Larrañaga Zubizarreta	Mendaro
1152	A-G-2011-4451	0,016	0,016	2674 Manantial Potzueteta Iturria	Usos agropecuarios (excluido riego), abastecimiento a la población	Juan María Larrañaga Zubizarreta	Mendaro
1153	A-G-2011-4452	0,016	0,016	2739 Manantial Metala	Usos agropecuarios (excluido riego), abastecimiento a la población	Agustín Lazarobaster Lete	Mendaro
1154	A-G-2011-4453	0,017	0,017	2736 Manantial Potoitz	Usos agropecuarios (excluido riego), abastecimiento a la población	Agustín Lazarobaster Lete	Mendaro
1155	A-G-2011-4454	0,017	0,017	2536 Manantial	Usos agropecuarios (excluido riego), abastecimiento a la población	María Itziar Salegui Arriola	Mendaro
1156	A-G-2011-4455	0,017	0,017	2553 Manantial	Usos agropecuarios (excluido riego), abastecimiento a la población	María Itziar Salegui Arriola	Mendaro
1157	A-G-2011-4456	0,033	0,033	2344 Manantial Intxusai Zaharra Erreka	Usos agropecuarios (excluido riego), abastecimiento a la población	Marcos Zabala Bernedo	Mendaro
1158	A-G-2011-4457	0,033	0,033	2494 Manantial Goikolako Iturria	Usos agropecuarios (excluido riego), abastecimiento a la población	José María Zubiaurre Andonegui	Mendaro
1159	A-G-2011-4458	0,050	0,050	2666 Manantial Gaztañixa	Usos agropecuarios (excluido riego), abastecimiento a la población, riego agrícola	Nicolás Zubiaurre Urizar	Mendaro
1160	A-G-2011-5309	0,031	0,031	2385 Manantial	Usos agropecuarios (excluido riego), abastecimiento a la población	Pedro José Goenaga Sarasua	Mendaro
1161	A-B-2011-2265	0,045	0,045	2401 Manantial (Estartxe)	Usos agropecuarios (excluido riego), Abastecimiento a la población	Pedro María Urresti Urruzuno	Mutriku
1162	A-G-2011-0068	-	0,079	6776 Manantial Ubeko-Iturri	Usos agropecuarios (excluido riego), abastecimiento a la población, riego agrícola	Antonio Amuchastegui Alcibar-Arichu	Mutriku
1163	A-G-2011-0198	0,027	0,006	Rgta. Innominada	Usos agropecuarios (excluido riego), riego agrícola	Francisco Pagoaga Astigarraga	Mutriku
1164	A-G-2011-0713	2	-	Odiaran o Turruntegi Turruntegi	Otros usos, usos industriales	Miguel Flores	Mutriku

Nº	REFERENCIA EXPEDIENTE	CAUDAL MAX (l/s)	CAUDAL MEDIO (l/s)	RÍO	USO	TITULAR	MUNICIPIO
1165	A-G-2011-1203	0,3	-	Urgorriaga (arroyo Mijoa) / Urgorriaga	Abastecimiento a la población, riego agrícola	Andrés Araquistáin	Mutriku
1166	A-G-2011-1308	13	-	ArtzAin (arroyo Artzain-Erreka) / Artzain-Erreka Afluentes Artzain (arroyo Artzain) / Afluente regata	Abastecimiento a la población	Ayto de Mutriku	Mutriku
1167	A-G-2011-1407	0,003	-	Aldabe-Erreka (regato Aldabe-Erreka) / Aldabe-Erre	Usos agropecuarios (excluido riego), abastecimiento a la población	Rafael Acorta Plaza	Mutriku
1168	A-G-2011-1681	0,06	-	Entsus (Entsus-Erreka) / Entsus	Usos agropecuarios (excluido riego), abastecimiento a la población, riego agrícola	José María Marzo Churruca	Mutriku
1169	A-G-2011-1866	-	0,023	Isasi erreka	Usos agropecuarios (excluido riego), abastecimiento a la población, riego agrícola	Miren Karmele Arruchastegui Martiartu	Mutriku
1170	A-G-2011-4554	0,22	0,22	2505 Manantial Goienetxe	Usos agropecuarios (excluido riego), abastecimiento a la población	Cdad. de usuarios de agua Goienetxe	Mutriku
1171	A-G-2011-4555	0,052	0,052	2548 Manantial Okelar	Usos agropecuarios (excluido riego), abastecimiento a la población, riego agrícola	Cdad. de usuarios de agua Okelar	Mutriku
1172	A-G-2011-4556	0,033	0,033	2727 Manantial	Abastecimiento a la población	Artarribarrena, S.A.	Mutriku
1173	A-G-2011-4557	0,04	0,04	2685 Manantial Calvario	Usos agropecuarios (excluido riego), abastecimiento a la población	Antonio Idueta Aguirrezabala	Mutriku
1174	A-G-2011-4558	0,017	0,017	2802 Manantial	Usos agropecuarios (excluido riego), abastecimiento a la población, riego agrícola	Pedro Urquidi Churruca	Mutriku
1175	A-G-2011-4559	0,1	0,1	2576 Manantial	Usos agropecuarios (excluido riego), abastecimiento a la población, riego agrícola	Cdad. de usuarios de agua Matzurriko-Errekaldea	Mutriku
1176	A-G-2011-4560	0,02	0,02	2541 Manantial Iturraldea	Usos agropecuarios (excluido riego), abastecimiento a la población	Evaristo Aguirre Gorostidi	Mutriku
1177	A-G-2011-4561	0,017	0,017	2660 Manantial	Usos agropecuarios (excluido riego), abastecimiento a la población	José Manuel Aizpurua Egaña	Mutriku
1178	A-G-2011-4562	0,016	0,016	2558 Manantial Leialde	Abastecimiento a la población	Jesús María Ajuriagoicoa Echaniz	Mutriku
1179	A-G-2011-4564	0,016	0,016	2508 Manantial	Usos agropecuarios (excluido riego)	Pedro María Alcorta Churruca	Mutriku
1180	A-G-2011-4565	0,05	0,05	2515 Manantial	Usos agropecuarios (excluido riego), abastecimiento a la población, riego agrícola	Pedro María Alcorta Churruca	Mutriku
1181	A-G-2011-4566	0,006	0,006	2468 Manantial Etxaburu	Usos agropecuarios (excluido riego)	José Alcorta Aguirre	Mutriku
1182	A-G-2011-4567	0,009	0,009	2492 Manantial Iturralde Goixena	Abastecimiento a la población	Tomás Alcorta Barruetabeña	Mutriku
1183	A-G-2011-4568	0,009	0,009	2487 Manantial Ataiko Iturria	Abastecimiento a la población	Tomás Alcorta Barruetabeña	Mutriku
1184	A-G-2011-4569	0,033	0,033	2489 Manantial Errekatxo	Usos agropecuarios (excluido riego), abastecimiento a la población	Cdad. de usuarios de agua Errekatxo	Mutriku
1185	A-G-2011-4570	0,015	0,015	2477 Manantial Iturralde	Usos agropecuarios (excluido riego), abastecimiento a la población	José Alcorta Aguirre	Mutriku
1186	A-G-2011-4571	0,011	0,011	2304 Manantial Elordi	Usos agropecuarios (excluido riego)	Pedro Amuchastegui Aristondo	Mutriku
1187	A-G-2011-4572	0,016	0,006	2426 Manantial Iturritxikixa	Abastecimiento a la población	Pedro Amuchastegui Aristondo	Mutriku
1188	A-G-2011-4573	0,016	0,016	2457 Manantial Metaliturria	Usos agropecuarios (excluido riego), riego agrícola	Pedro Amuchastegui Aristondo	Mutriku
1189	A-G-2011-4574	0,016	0,016	2726 Manantial Etxeburua	Abastecimiento a la población	Benita Amuchastegui Iparrauirre	Mutriku

Nº	REFERENCIA EXPEDIENTE	CAUDAL MAX (l/s)	CAUDAL MEDIO (l/s)	RÍO	USO	TITULAR	MUNICIPIO
1190	A-G-2011-4575	0,042	0,042	2765 Manantial Camping Ura	Abastecimiento a la población	Benita Amuchastegui Iparragirre	Mutriku
1191	A-G-2011-4576	0,016	0,016	2496 Manantial Aldabe	Abastecimiento a la población	Bibiana Jesusa Amuchastegui Malax-Echeverria	Mutriku
1192	A-G-2011-4577	0,016	0,016	2599 Manantial Iturrixa	Usos agropecuarios (excluido riego), abastecimiento a la población	Ignacio Ansoategui Aramberria	Mutriku
1193	A-G-2011-4578	0,009	0,009	2654 Manantial Churruca	Abastecimiento a la población	Aurora Aramberri Astigarraga	Mutriku
1194	A-G-2011-4579	0,017	0,017	2471 Manantial Mastialde	Usos agropecuarios (excluido riego), abastecimiento a la población	José Luis Arrieta Iparragirre	Mutriku
1195	A-G-2011-4580	0,017	0,017	2463 Manantial Iturralde	Usos agropecuarios (excluido riego), abastecimiento a la población	José Luis Arrieta Iparragirre	Mutriku
1196	A-G-2011-4581	0,033	0,033	2768 Manantial Artia Azpiko Iturria	Usos agropecuarios (excluido riego), abastecimiento a la población	Jesús Arrieta Irureta	Mutriku
1197	A-G-2011-4582	0,004	0,004	2526 Manantial	Riego agrícola	Rafael Arrieta Osa	Mutriku
1198	A-G-2011-4583	0,008	0,008	2658 Manantial Errekalde	Usos agropecuarios (excluido riego), abastecimiento a la población	María Milagrosa Arriola Salegui	Mutriku
1199	A-G-2011-4584	0,190	0,190	2596 Manantial Ezkixo	Usos agropecuarios (excluido riego), riego agrícola	Lorenzo Arrizabalaga Beravide	Mutriku
1200	A-G-2011-4585	0,017	0,017	2363 Manantial Kostola	Usos agropecuarios (excluido riego), abastecimiento a la población	Iñigo Arrizabalaga Beristain	Mutriku
1201	A-G-2011-4586	0,5	0,5	2529 Manantial Etxere-Aurria	Abastecimiento a la población, riego agrícola	José Antonio Arrizabalaga Urquiri	Mutriku
1202	A-G-2011-4587	0,017	0,017	2480 Manantial Iturraldia	Abastecimiento a la población	José Antonio Arrizabalaga Urquiri	Mutriku
1203	A-G-2011-4588	0,034	0,034	2613 Manantial	Usos agropecuarios (excluido riego), abastecimiento a la población	Estanislao Astigarraga Lizarzaburu	Mutriku
1204	A-G-2011-4589	0,016	0,016	2490 Manantial Suatsualde	Usos agropecuarios (excluido riego), abastecimiento a la población	Herederos de Jesús Basurco Gabilondo	Mutriku
1205	A-G-2011-4590	0,012	0,012	2732 Manantial Urmetala	Abastecimiento a la población	Milagros Beristain Amuchastegui	Mutriku
1206	A-G-2011-4591	0,041	0,041	2697 Manantial Maldomi-azpia	Usos agropecuarios (excluido riego), abastecimiento a la población	Javier Beristain Armendariz	Mutriku
1207	A-G-2011-4592	0,024	0,024	2486 Manantial Lete	Usos agropecuarios (excluido riego), abastecimiento a la población	Pedro Churruca Iriondo	Mutriku
1208	A-G-2011-4593	0,23	0,23	2650 Manantial San Luis	Abastecimiento a la población, riego agrícola	Cdad. de monjas Agustinas	Mutriku
1209	A-G-2011-4594	0,052	0,052	2738 Manantial Iturraldia	Abastecimiento a la población	Cdad. de usuarios de agua Iturraldia	Mutriku
1210	A-G-2011-4595	0,034	0,034	2502 Manantial Larrasalde	Usos agropecuarios (excluido riego), abastecimiento a la población	Cdad. de usuarios de agua Larrasalde	Mutriku
1211	A-G-2011-4596	0,009	0,009	2601 Manantial Etxe-Ondo	Abastecimiento a la población	Cdad. de usuarios de agua del manantial Etxe-ondo	Mutriku
1212	A-G-2011-4597	0,046	0,046	2808 Manantial Teleixa	Usos agropecuarios (excluido riego), abastecimiento a la población	Cdad. de usuarios de agua Teleixa	Mutriku
1213	A-G-2011-4598	0,069	0,069	2748 Manantial Urberua	Usos agropecuarios (excluido riego), abastecimiento a la población	Cdad. de usuarios de agua Urberua	Mutriku
1214	A-G-2011-4599	0,017	0,017	2844 Manantial Aristi-Luzia	Usos agropecuarios (excluido riego), riego agrícola	José María Egaña Albizuri	Mutriku
1215	A-G-2011-4600	0,01	0,01	2522 Manantial Camiña Gaiña	Usos agropecuarios (excluido riego)	José María Egaña Alkorta	Mutriku

Proceso de Concertación para la implantación del régimen de caudales ecológicos
Demarcación Hidrográfica del Cantábrico Oriental. Ámbito de las Cuencas Internas del País Vasco

Nº	REFERENCIA EXPEDIENTE	CAUDAL MAX (l/s)	CAUDAL MEDIO (l/s)	RÍO	USO	TITULAR	MUNICIPIO
1216	A-G-2011-4601	0,022	0,022	2523 Manantial Luerrí Aldea	Usos agropecuarios (excluido riego), abastecimiento a la población	José María Egaña Alkorta	Mutriku
1217	A-G-2011-4602	0,01	0,01	2524 Manantial Ametzu Aldía	Usos agropecuarios (excluido riego)	José María Egaña Alkorta	Mutriku
1218	A-G-2011-4603	0,006	0,006	2448 Manantial Goiko Zelaia	Usos agropecuarios (excluido riego), abastecimiento a la población	Valentín Egaña Amuchastegui	Mutriku
1219	A-G-2011-4604	0,017	0,017	2665 Manantial Azkain	Usos agropecuarios (excluido riego), riego agrícola	José Egaña Churruca	Mutriku
1220	A-G-2011-4605	0,017	0,017	2682 Manantial Masitxu	Usos agropecuarios (excluido riego), riego agrícola	José Egaña Churruca	Mutriku
1221	A-G-2011-4606	0,017	0,017	2690 Manantial Iturralde	Usos agropecuarios (excluido riego), riego agrícola	José Egaña Churruca	Mutriku
1222	A-G-2011-4607	2	2	2578 Manantial	Usos industriales	Severiana Elosua Arnaiz	Mutriku
1223	A-G-2011-4608	0,033	0,033	2384 Manantial Makatzeko Iturria	Usos agropecuarios (excluido riego), abastecimiento a la población, riego agrícola	José Antonio Furundarena Calzacorta	Mutriku
1224	A-G-2011-4609	0,033	0,033	2619 Manantial Iturrixa	Usos agropecuarios (excluido riego), abastecimiento a la población	Concepción Idueta Aguirrezabala	Mutriku
1225	A-G-2011-4610	0,033	0,033	2632 Manantial Gaztantziki-Barrena	Usos agropecuarios (excluido riego), abastecimiento a la población	Concepción Idueta Aguirrezabala	Mutriku
1226	A-G-2011-4611	0,017	0,017	2670 Manantial Artia	Abastecimiento a la población, riego agrícola	Antonio Iparraguirre Unanue	Mutriku
1227	A-G-2011-4612	0,017	0,017	2667 Manantial Sagarpe	Abastecimiento a la población, riego agrícola	Antonio Iparraguirre Unanue	Mutriku
1228	A-G-2011-4613	0,026	0,026	2512 Manantial Luarrisa	Usos agropecuarios (excluido riego), abastecimiento a la población	Sebastián Ituarte Arambarri	Mutriku
1229	A-G-2011-4614	0,041	0,041	2573 Manantial Andiko Soroa	Usos agropecuarios (excluido riego), abastecimiento a la población	Francisco Mugerza Echaniz	Mutriku
1230	A-G-2011-4615	0,017	0,017	2365 Manantial Beko Baratzako Iturri	Abastecimiento a la población	Juan Luís Osa Garmendia	Mutriku
1231	A-G-2011-4616	0,017	0,017	2327 Manantial Iturrialdeko Iturri	Abastecimiento a la población	Juan Luís Osa Garmendia	Mutriku
1232	A-G-2011-4617	0,035	0,035	2797 Manantial Presaldia-Goikoa	Usos agropecuarios (excluido riego), abastecimiento a la población, riego agrícola	Cdad. de usuarios de agua Presaldia-Goikoa	Mutriku
1233	A-G-2011-4618	0,017	0,017	2430 Manantial Beheko Iturria	Usos agropecuarios (excluido riego), riego agrícola	Ramón Pagoaga Urresti	Mutriku
1234	A-G-2011-4620	0,017	0,017	2689 Manantial Mintegui Buru	Abastecimiento a la población	Ignacio San Miguel Sorazu	Mutriku
1235	A-G-2011-4621	0,035	0,035	2792 Manantial Presaldia Bekoa	Usos agropecuarios (excluido riego), abastecimiento a la población, riego agrícola	Cdad. de usuarios de agua Presaldia-Bekoa	Mutriku
1236	A-G-2011-4622	0,017	0,017	2771 Manantial Iturri-Aldia	Usos agropecuarios (excluido riego)	Jesús Zubizarreta Ostolaza	Mutriku
1237	A-G-2011-4623	0,017	0,017	2608 Manantial Dendarikua	Abastecimiento a la población	Ignacio Zubizarreta Iriondo	Mutriku
1238	A-G-2011-4624	0,015	0,015	2493 Galería Doistu-Abajo	Usos agropecuarios (excluido riego), abastecimiento a la población	Bibiana Jesusa Amuchastegui Malax-Echeberria	Mutriku
1239	A-G-2011-5304	0,033	0,033	2767 Manantial Ametzako-Iturri	Usos agropecuarios (excluido riego), abastecimiento a la población	Jesús Arrieta Irureta	Mutriku
1240	A-G-2011-0047	-	0,082	6821 Manantial Etxe-Oeste	Usos agropecuarios (excluido riego), abastecimiento a la población, riego agrícola	Jacinta Urkia Elorza	Oñati
1241	A-G-2011-0209	0,16	0,09	Manantial Saracho	Otros usos, abastecimiento a la población, riego agrícola	Cdad. de usuarios del manantial Saracho	Oñati

Nº	REFERENCIA EXPEDIENTE	CAUDAL MAX (l/s)	CAUDAL MEDIO (l/s)	RÍO	USO	TITULAR	MUNICIPIO
1242	A-G-2011-0242	1,25	-	Korta-Erreka / Korta	Abastecimiento a la población, riego agrícola	Esteban Zubia Zubiaguirre	Oñati
1243	A-G-2011-0808	0,083	-	Korta-Erreka / Korta	Abastecimiento a la población	Pío Urcelay	Oñati
1244	A-G-2011-0809	0,05	-	Korta-Erreka / Alkorta	Abastecimiento a la población	Marcos Aguirre	Oñati
1245	A-G-2011-0810	0,166	-	Korta-Erreka / Alkorta	Abastecimiento a la población	Juan Gordoia	Oñati
1246	A-G-2011-0812	0,083	-	Eskorta erreka / Eskorta-Erreka	Abastecimiento a la población	Pedro Mendizabal Urizar	Oñati
1247	A-G-2011-0821	0,166	-	Sobarrí	Abastecimiento a la población, riego agrícola	Rufino Elortondo	Oñati
1248	A-G-2011-0862	0,03	-	Madalen -Oste o Mapaiz / Madalen-Oste	Abastecimiento a la población, riego agrícola	José María Echevarría	Oñati
1249	A-G-2011-0965	1	-	Sin nombre	Abastecimiento a la población	Cdad. Religiosa de P.P. Franciscanos de Arantzazu	Oñati
				Sin nombre			
				Sin nombre			
1250	A-G-2011-1215	0,1	-	Balzategi / Balzaregi	Abastecimiento a la población	Carlos Moyua Igartua	Oñati
1251	A-G-2011-1562	0,05	-	Sigarre / Uríkkoa	Abastecimiento a la población	Fermina Ayastuy	Oñati
1252	A-G-2011-1564	0,23	-	Narria o Korta / Narria	Abastecimiento a la población	Sdad Gastronómica Larrain Gain	Oñati
1253	A-G-2011-1584	0,063	-	Arrano-Aitz	Abastecimiento a la población	Lorenza Larrañaga	Oñati
1254	A-G-2011-1652	0,02	-	Urkulu	Abastecimiento a la población, riego agrícola	Maite Uribarrena Urionaguena y otros	Oñati
1255	A-G-2011-1784	0,75	0,19	Arantzazu erreka / Aizkorbe	Riego agrícola	Hermanos Altube Cortabarría	Oñati
1256	A-G-2011-1785	0,55	-	Arantzazu erreka / Aizkorbe	Riego agrícola	Pedro Miguel Zabaleta Bernado	Oñati
1257	A-G-2011-1909	0,067	-	Duruan-Erreka	Usos agropecuarios (excluido riego), abastecimiento a la población, riego agrícola	Gabino Beitia Lizarazu	Oñati
1258	A-G-2011-1910	0,5	-	Igartu-Erreka	Usos agropecuarios (excluido riego), abastecimiento a la población, riego agrícola	Félix Biain Arrazola	Oñati
1259	A-G-2011-1911	0,049	0,049	Iruerrekatueta / Iruerrekatueta	Usos agropecuarios (excluido riego), abastecimiento a la población	Cdad. de usuarios de agua Iruerrekatueta	Oñati
1260	A-G-2011-1913	0,035	0,035	Pikanta / Pikanta	Usos agropecuarios (excluido riego), abastecimiento a la población	Cdad. de usuarios de agua Copropietarios de Pikanta	Oñati
1261	A-G-2011-2046	1	0,001	Arantzazu	Riego agrícola	Juan Elorza Agirrebengoa	Oñati
1262	A-G-2011-4626	0,73	0,32	2261 Manantial Teleitza-Alde	Usos agropecuarios (excluido riego), abastecimiento a la población, riego agrícola	José María Aguirre Altube	Oñati
1263	A-G-2011-4627	0,083	0,083	2355 Manantial Alkorta-Erreka	Usos agropecuarios (excluido riego), abastecimiento a la población, riego agrícola	Rufino Erostequi Zubia	Oñati
1264	A-G-2011-4628	0,088	0,088	2624 Manantial Liñazita	Usos agropecuarios (excluido riego), abastecimiento a la población, riego agrícola	Cdad. de usuarios de agua Liñazita	Oñati
1265	A-G-2011-4629	0,25	0,25	2706 Manantial Urdandieta	Usos agropecuarios (excluido riego), abastecimiento a la población, riego agrícola	Cdad. de usuarios de agua Urdandieta	Oñati
1266	A-G-2011-4630	0,02	0,02	2147 Manantial Exkibe	Usos agropecuarios (excluido riego), abastecimiento a la población	Cdad. de usuarios de agua Exkibe	Oñati
1267	A-G-2011-4631	0,029	0,029	2676 Manantial Txingoso	Usos agropecuarios (excluido riego), abastecimiento a la población, riego agrícola	Cdad. de usuarios de agua Txingoso-Coo-propietarios	Oñati
1268	A-G-2011-4632	0,005	0,005	2332 Manantial	Abastecimiento a la población	Vicente Murguiondo Galdos	Oñati

Proceso de Concertación para la implantación del régimen de caudales ecológicos
 Demarcación Hidrográfica del Cantábrico Oriental. Ámbito de las Cuencas Internas del País Vasco

Nº	REFERENCIA EXPEDIENTE	CAUDAL MAX (l/s)	CAUDAL MEDIO (l/s)	RÍO	USO	TITULAR	MUNICIPIO
1269	A-G-2011-4633	0,035	0,035	2260 Manantial Panar-Erreka	Usos agropecuarios (excluido riego), abastecimiento a la población	Cdad. de usuarios de agua Panar Erreka	Oñati
1270	A-G-2011-4634	1,02	0,20	2766 Manantial Etxe-Aurre	Usos agropecuarios (excluido riego), abastecimiento a la población, riego agrícola	Florentino Aldekoa	Oñati
1271	A-G-2011-4635	0,008	0,008	2390 Manantial Santipillauko Iturria	Usos agropecuarios (excluido riego), abastecimiento a la población	Marcelino Axpe Yarza	Oñati
1272	A-G-2011-4636	0,038	0,038	2361 Manantial Troska	Usos agropecuarios (excluido riego), abastecimiento a la población	Pablo Ayastuy Madina	Oñati
1273	A-G-2011-4637	0,289	0,289	2530 Manantial Gorritzegui-Cueva	Usos agropecuarios (excluido riego)	Cdad. de Franciscanos de Aranzazu	Oñati
1274	A-G-2011-4638	0,23	0,23	2146 Manantial Belar	Usos agropecuarios (excluido riego)	Cdad. de usuarios de agua Aranzazu	Oñati
1275	A-G-2011-4639	0,074	0,074	2588 Manantial	Abastecimiento a la población	Cdad. de monjas Clarisas de Bidaurreta	Oñati
1276	A-G-2011-4640	0,074	0,074	2590 Manantial (del patio)	Abastecimiento a la población	Cdad. de monjas Clarisas de Bidaurreta	Oñati
1277	A-G-2011-4641	0,029	0,029	2387 Manantial Maricelaieta	Usos agropecuarios (excluido riego), abastecimiento a la población	Cdad. de usuarios de agua Azkazuri	Oñati
1278	A-G-2011-4642	0,029	0,029	2410 Manantial Otzaitz	Usos agropecuarios (excluido riego), abastecimiento a la población	Cdad. de usuarios de agua Azkazuri	Oñati
1279	A-G-2011-4643	0,029	0,029	2434 Manantial Iturralde	Usos agropecuarios (excluido riego), abastecimiento a la población	Cdad. de usuarios de agua Azkazuri	Oñati
1280	A-G-2011-4644	0,035	0,035	2198 Manantial Etxaburu	Abastecimiento a la población	Cdad. de usuarios de agua Barren etxe	Oñati
1281	A-G-2011-4645	0,051	0,039	2557 Manantial Basauri-Txiki	Usos agropecuarios (excluido riego), abastecimiento a la población, riego agrícola	Cdad. de usuarios de agua Bidegain	Oñati
1282	A-G-2011-4646	0,035	0,035	2696 Manantial Pikanta	Usos agropecuarios (excluido riego), abastecimiento a la población	Cdad. de usuarios de agua Copropietarios de Pikanta	Oñati
1283	A-G-2011-4647	0,069	0,069	2725 Manantial Txingoso	Usos agropecuarios (excluido riego), abastecimiento a la población, riego agrícola	Cdad. de usuarios de aguas copropietarios de Txingoso	Oñati
1284	A-G-2011-4648	0,069	0,069	2423 Manantial Sagastizabal	Usos agropecuarios (excluido riego), abastecimiento a la población	Cdad. de usuarios de agua del manantial Sagastizabal	Oñati
1285	A-G-2011-4649	0,035	0,035	2314 Manantial Beko Iturri	Usos agropecuarios (excluido riego), abastecimiento a la población, riego agrícola	Cdad. de usuarios de agua propietarios caserío Altzin	Oñati
1286	A-G-2011-4650	0,087	0,087	2407 Manantial Fuente Uribarri	Usos agropecuarios (excluido riego), abastecimiento a la población, riego agrícola	Cdad. de usuarios de agua Uribarri	Oñati
1287	A-G-2011-4651	0,014	0,014	2409 Manantial Iturrondo	Abastecimiento a la población	María Luisa Cortabarría Leceta	Oñati
1288	A-G-2011-4652	0,012	0,012	2811 Manantial Ikastegietako Iturria	Usos agropecuarios (excluido riego), abastecimiento a la población	Antonio Cortabarría Moyua	Oñati
1289	A-G-2011-4653	0,017	0,017	2342 Manantial Metal Ura Errekatxo Txikina	Usos agropecuarios (excluido riego), abastecimiento a la población	Antonio Elkoroiribe Zabaleta	Oñati
1290	A-G-2011-4654	0,044	0,044	2531 Manantial Urzulo	Abastecimiento a la población, usos industriales	Alberto Elorza Ayastuy	Oñati
1291	A-G-2011-4655	0,035	0,035	2611 Manantial Iturritxo	Usos agropecuarios (excluido riego), abastecimiento a la población	José Luís Elorza Ugarte	Oñati
1292	A-G-2011-4656	0,017	0,017	2458 Manantial Errekatxueta	Usos agropecuarios (excluido riego), abastecimiento a la población	Pedro Galdós Ayastuy	Oñati

Nº	REFERENCIA EXPEDIENTE	CAUDAL MAX (l/s)	CAUDAL MEDIO (l/s)	RÍO	USO	TITULAR	MUNICIPIO
1293	A-G-2011-4657	0,006	0,006	2418 Manantial	Usos agropecuarios (excluido riego), abastecimiento a la población, riego agrícola	Nazario Galdós Igartua	Oñati
1294	A-G-2011-4658	0,017	0,017	2584 Manantial San Jurgui Alde	Usos agropecuarios (excluido riego), abastecimiento a la población	Lucía Idígoras Guridi	Oñati
1295	A-G-2011-4659	0,017	0,017	2416 Manantial Tanta Oker	Abastecimiento a la población	Iñaki Igartua Igartua	Oñati
1296	A-G-2011-4660	0,130	0,046	2600 Manantial Idígoras Eneko Iturria	Usos agropecuarios (excluido riego), abastecimiento a la población, riego agrícola	María del Carmen Inza Iñurritegi	Oñati
1297	A-G-2011-4661	0,018	0,018	2733 Manantial Aldabe Buru	Usos agropecuarios (excluido riego), abastecimiento a la población	Francisca Irizar Marculeta	Oñati
1298	A-G-2011-4662	0,017	0,017	2224 Manantial Seina	Usos agropecuarios (excluido riego), abastecimiento a la población, riego agrícola	Juan Lizarralde Lascurain	Oñati
1299	A-G-2011-4663	0,017	0,017	2663 Manantial Estrada-Iturri	Usos agropecuarios (excluido riego), abastecimiento a la población, riego agrícola	Juan María Murguzur Segura Jauregui y hermana	Oñati
1300	A-G-2011-4664	0,004	0,004	2606 Manantial Iturri Zar	Usos agropecuarios (excluido riego), abastecimiento a la población	Enrique Ochoa Orueta	Oñati
1301	A-G-2011-4665	0,008	0,008	2721 Manantial Erroitegui-Iturri	Usos agropecuarios (excluido riego), abastecimiento a la población	Enrique Ochoa Orueta	Oñati
1302	A-G-2011-4666	0,017	0,017	2449 Manantial Goiko Iturri	Abastecimiento a la población, riego agrícola	Javier San Miguel Zubieta	Oñati
1303	A-G-2011-4667	0,017	0,017	2444 Manantial Beheko Iturri	Usos agropecuarios (excluido riego), abastecimiento a la población	Javier San Miguel Zubieta	Oñati
1304	A-G-2011-4668	0,001	0,001	2319 Manantial Etxeoste-Ko Iturria	Usos agropecuarios (excluido riego), abastecimiento a la población, riego agrícola	José Ugarte Eceolaza	Oñati
1305	A-G-2011-4669	0,015	0,015	2662 Manantial Goiko Iturri	Usos agropecuarios (excluido riego), abastecimiento a la población	Juan Pablo Ugarte Garcia	Oñati
1306	A-G-2011-4670	0,045	0,045	2633 Manantial Errantegiko Iturria	Usos agropecuarios (excluido riego), abastecimiento a la población	Ramón Ugarte Garitaonandia	Oñati
1307	A-G-2011-4671	0,017	0,017	2544 Manantial San Jurgui Aldea	Usos agropecuarios (excluido riego), abastecimiento a la población	Miguel Umerez Aguirre	Oñati
1308	A-G-2011-4672	0,017	0,017	2535 Manantial San Jurgui Barrena	Usos agropecuarios (excluido riego), abastecimiento a la población	Miguel Umerez Aguirre	Oñati
1309	A-G-2011-4673	0,017	0,017	2417 Manantial Errekatuetakoa Iturria	Usos agropecuarios (excluido riego), abastecimiento a la población	Emilio Urcelay Aguirre	Oñati
1310	A-G-2011-4674	0,022	0,022	2324 Manantial Mizpiraondo	Usos agropecuarios (excluido riego), abastecimiento a la población	José Ignacio Urcelay Unzurrunzaga	Oñati
1311	A-G-2011-4675	0,022	0,022	2322 Manantial Bidegain	Usos agropecuarios (excluido riego), abastecimiento a la población	José Ignacio Urcelay Unzurrunzaga	Oñati
1312	A-G-2011-4676	0,022	0,022	2317 Manantial Sagastuigoiko	Usos agropecuarios (excluido riego), abastecimiento a la población	José Ignacio Urcelay Unzurrunzaga	Oñati
1313	A-G-2011-4677	0,022	0,022	2338 Manantial Sagastuibeko	Usos agropecuarios (excluido riego), abastecimiento a la población	José Ignacio Urcelay Unzurrunzaga	Oñati
1314	A-G-2011-4678	0,025	0,025	2454 Manantial Kortakogain	Usos agropecuarios (excluido riego), abastecimiento a la población, riego agrícola	Domingo Usandizaga Aramburu	Oñati
1315	A-G-2011-4679	0,007	0,007	2534 Manantial Aldailuz	Abastecimiento a la población	Julián Yarza Egaña	Oñati

Nº	REFERENCIA EXPEDIENTE	CAUDAL MAX (l/s)	CAUDAL MEDIO (l/s)	RÍO	USO	TITULAR	MUNICIPIO
1316	A-G-2011-4680	0,031	0,031	2517 Manantial Azkontegi Aldeko Iturria	Usos agropecuarios (excluido riego), abastecimiento a la población	Javier Zabaleta Cortabarría	Oñati
1317	A-G-2011-4681	0,038	0,038	2556 Manantial Etxe Ondoa	Usos agropecuarios (excluido riego), abastecimiento a la población, riego agrícola	Pedro Zufiria Yarza	Oñati
1318	A-G-2011-5332	-	0,06	Regata Malapozu	Usos agropecuarios (excluido riego), riego agrícola	Miguel Angel Ormazabal Erostegui	Oñati
1319	A-G-2011-0077	1,9	1,1	Boca norte del tunel Gallastegi	Usos industriales	Galvanizados Arrate, S.A.	Soraluze
1320	A-G-2011-1276	3	-	Sagarra o Sagar-Erreka	Abastecimiento a la población, usos industriales	Mateo Oruesagasti Churruca	Soraluze
1321	A-G-2011-1357	0,21	-	Deba ibaia / Illordo	Otros usos, abastecimiento a la población, usos industriales	Enrique Arrillaga Ansola	Soraluze
1322	A-G-2011-1358	0,08	-	Urrusti / Urrusti	Otros usos, abastecimiento a la población, usos industriales	Carmelo Mendizabal	Soraluze
1323	A-G-2011-1395	0,83	-	Urristi / Urristi	Usos agropecuarios (excluido riego), abastecimiento a la población, riego agrícola	Juan Tellería Azpiri	Soraluze
1324	A-G-2011-1422	1,02	-	Keixeta	Usos industriales, riego agrícola	Segundo Larreategui Anduaga	Soraluze
1325	A-G-2011-1517	1,884	-	Urrusti / Osuma-Erreka	Otros usos, abastecimiento a la población, usos industriales	Carmelo Mendizabal Barrenechea	Soraluze
1326	A-G-2011-1565	0,17	-	Iraolabeitia	Otros usos, abastecimiento a la población, usos industriales	Enrique Arrillaga Ansola	Soraluze
1327	A-G-2011-1786	0,06	0,024	Iraola o Errekabeltz	Usos industriales	Unamuno (Ungo S.A.)	Soraluze
1328	A-G-2011-1864	0,083	0,032	Ganbela-Erreka	Abastecimiento a la población, riego agrícola	Ramón Egiguren Oregi	Soraluze
1329	A-G-2011-1871	1	-	Santa Cruceta	Abastecimiento a la población, riego agrícola	Juan Iñarra Arruti	Soraluze
1330	A-G-2011-4802	0,146	0,146	2478 Manantial de Erlaegi-Erreka	Abastecimiento a la población, riego agrícola	Cdad. de usuarios de agua Herederos de Pascual Churruca	Soraluze
1331	A-G-2011-4803	0,017	0,017	2646 Manantial Etxaburua	Abastecimiento a la población	Elena Aguirregomez corta Ganchegui	Soraluze
1332	A-G-2011-4804	0,025	0,025	2445 Manantial Ipintza	Usos agropecuarios (excluido riego), abastecimiento a la población	José Antonio Aldazabal Lascurain	Soraluze
1333	A-G-2011-4805	0,03	0,03	2537 Manantial Aldako-Iturria	Usos agropecuarios (excluido riego), abastecimiento a la población, riego agrícola	Cdad. de usuarios de agua Aladako iturria	Soraluze
1334	A-G-2011-4806	0,007	0,007	2542 Manantial Iturria	Abastecimiento a la población	Gregorio Arenaza Iñarra	Soraluze
1335	A-G-2011-4807	0,045	0,045	2671 Manantial Sagarretako Iturria	Usos agropecuarios (excluido riego), abastecimiento a la población	Asensio Arizaga Larreategui	Soraluze
1336	A-G-2011-4808	0,005	0,005	2567 Manantial Iturri-Txiki	Abastecimiento a la población	Víctor Arizaga Lascurain	Soraluze
1337	A-G-2011-4809	0,005	0,005	2566 Manantial Albergia	Abastecimiento a la población	Víctor Arizaga Lascurain	Soraluze
1338	A-G-2011-4810	0,017	0,017	2562 Manantial Iturralde	Abastecimiento a la población, riego agrícola	Juan Cruz Arizaga Lizarralde	Soraluze
1339	A-G-2011-4811	0,029	0,029	2513 Manantial Intxordi	Usos agropecuarios (excluido riego), abastecimiento a la población	Begoña Ariznabarreta Aizpiri	Soraluze
1340	A-G-2011-4812	0,017	0,017	2481 Manantial Tunel Gain	Abastecimiento a la población	Renato Ariznabarreta Larrañaga	Soraluze
1341	A-G-2011-4813	0,024	0,024	2630 Manantial Aldabe-Iturri	Abastecimiento a la población, riego agrícola	Jesús María Ariznabarreta Oregui	Soraluze
1342	A-G-2011-4814	0,012	0,012	2474 Manantial Txara	Abastecimiento a la población	Arrate Basauri Umerez	Soraluze
1343	A-G-2011-4815	0,051	0,051	2501 Manantial Sakoneko Iturria	Abastecimiento a la población	Cdad. de usuarios de agua Herederos de Churruca Berriozal	Soraluze

Nº	REFERENCIA EXPEDIENTE	CAUDAL MAX (l/s)	CAUDAL MEDIO (l/s)	RÍO	USO	TITULAR	MUNICIPIO
1344	A-G-2011-4816	0,024	0,024	2715 Manantial Errekabaltzako Iturria	Usos agropecuarios (excluido riego), abastecimiento a la población	José Cialceta Arregui	Soraluze
1345	A-G-2011-4817	0,169	0,169	2582 Manantial Azkona-Zulo	Usos agropecuarios (excluido riego), abastecimiento a la población, riego agrícola	Cdad. de usuarios de agua del manantial Azkona Zulo	Soraluze
1346	A-G-2011-4818	0,021	0,021	2386 Manantial Bolunegui	Abastecimiento a la población	Cdad. de usuarios de agua del manantialL Bolunegui	Soraluze
1347	A-G-2011-4819	0,039	0,039	2532 Manantial Goeneche	Usos agropecuarios (excluido riego), abastecimiento a la población, riego agrícola	Cdad. de usuarios de agua del manantial Goeneche	Soraluze
1348	A-G-2011-4820	1,038	0,228	2465 Manantial Iturripia	Usos agropecuarios (excluido riego), abastecimiento a la población, riego agrícola	Cdad. de usuarios de agua del manantial Iturripia	Soraluze
1349	A-G-2011-4821	0,053	0,053	2371 Manantial Kukupe	Usos agropecuarios (excluido riego), abastecimiento a la población	Cdad. de usuarios de agua del manantial Kukupe	Soraluze
1350	A-G-2011-4822	2,064	2,064	2594 Manantial Lezia	Usos agropecuarios (excluido riego), abastecimiento a la población, riego agrícola	Cdad. de usuarios de agua del manantial Lezia	Soraluze
1351	A-G-2011-4823	0,017	0,017	2656 Manantial Mandariko-Ura	Usos agropecuarios (excluido riego), abastecimiento a la población	José Manuel Elizburu Araquistain	Soraluze
1352	A-G-2011-4824	0,058	0,058	2539 Manantial	Usos agropecuarios (excluido riego), abastecimiento a la población	Javier Elizburu Garay	Soraluze
1353	A-G-2011-4825	0,414	0,414	2506 Manantial Izkueta	Usos agropecuarios (excluido riego), abastecimiento a la población, riego agrícola	José Elizburu Gorrochategui	Soraluze
1354	A-G-2011-4827	0,019	0,019	2330 Manantial Lazterretxe	Usos agropecuarios (excluido riego), abastecimiento a la población	Leoncio Gabilondo Oregui	Soraluze
1355	A-G-2011-4828	0,014	0,014	2315 Manantial Iraolabetiko Iturria	Usos agropecuarios (excluido riego), abastecimiento a la población	José María Iraolagoitia Murua	Soraluze
1356	A-G-2011-4829	0,15	0,15	2408 Manantial Gambel-Erreka	Usos agropecuarios (excluido riego), abastecimiento a la población, riego agrícola	Libe Lacuesta Gorosabel	Soraluze
1357	A-G-2011-4830	0,017	0,017	2514 Manantial Itzio-Etxetxo	Usos agropecuarios (excluido riego), abastecimiento a la población	José Larrañaga Ormaetxea	Soraluze
1358	A-G-2011-4831	0,019	0,019	2381 Manantial Arzolegi	Usos agropecuarios (excluido riego), abastecimiento a la población	Francisco Larreategui Alcibar	Soraluze
1359	A-G-2011-4832	0,017	0,017	2351 Manantial Intxaur Zabal	Usos agropecuarios (excluido riego), abastecimiento a la población, riego agrícola	Ángel Larreategui Gallastegui	Soraluze
1360	A-G-2011-4833	0,05	0,05	2369 Manantial Iturri Berri II	Usos agropecuarios (excluido riego), abastecimiento a la población, riego agrícola	José María Larreategui Gallastegui	Soraluze
1361	A-G-2011-4835	0,16	0,16	2655 Manantial Ozuma	Usos agropecuarios (excluido riego), abastecimiento a la población, riego agrícola	Pedro Lascurain Lizarralde	Soraluze
1362	A-G-2011-4836	0,017	0,017	2511 Manantial Etxeoztia	Abastecimiento a la población	José Ramón Lete Gabilondo	Soraluze
1363	A-G-2011-4837	0,044	0,044	2331 Manantial Gaztaiñiko-Iturria	Usos agropecuarios (excluido riego), abastecimiento a la población, riego agrícola	Pedro Lizarralde Bergara	Soraluze
1364	A-G-2011-4838	0,041	0,041	2459 Manantial Anduki	Usos agropecuarios (excluido riego), abastecimiento a la población	José Lizarralde Uribetxeberria	Soraluze
1365	A-G-2011-4839	0,027	0,027	2620 Manantial Uzkarrete-Ko Errekatxoa	Usos agropecuarios (excluido riego), abastecimiento a la población, riego agrícola	Pablo Mendia Zubizarreta	Soraluze
1366	A-G-2011-4840	0,113	0,113	2348 Manantial Illumpe	Usos agropecuarios (excluido riego), abastecimiento a la población, riego agrícola	Julio Mendicute Ceberio	Soraluze

Nº	REFERENCIA EXPEDIENTE	CAUDAL MAX (l/s)	CAUDAL MEDIO (l/s)	RÍO	USO	TITULAR	MUNICIPIO
1367	A-G-2011-4841	0,02	0,02	2362 Manantial Iturritxo	Usos agropecuarios (excluido riego), abastecimiento a la población	Antonio Oregui Oregui	Soraluze
1368	A-G-2011-4842	0,02	0,02	2358 Manantial Aitzpe	Usos agropecuarios (excluido riego), abastecimiento a la población	Antonio Oregui Oregui	Soraluze
1369	A-G-2011-4843	0,017	0,017	2563 Manantial Sorobarrena	Usos agropecuarios (excluido riego), abastecimiento a la población	Cdad. de usuarios de agua del manantial Sorobarrena	Soraluze
1370	A-G-2011-4844	0,009	0,009	2533 Manantial Sagasti	Abastecimiento a la población	Juan Tellería Aizpiri	Soraluze
1371	A-G-2011-4845	0,039	0,039	2364 Manantial Aiztondo I	Usos agropecuarios (excluido riego), abastecimiento a la población	José xurruka Aizpiri	Soraluze
1372	A-G-2011-4846	0,039	0,039	2359 Manantial Aiztondo II	Usos agropecuarios (excluido riego), abastecimiento a la población	José Txurruka Aizpiri	Soraluze
1373	A-G-2011-4847	0,016	0,016	2528 Manantial Imiña	Abastecimiento a la población, riego agrícola	Jesús María Unamuno Eguren	Soraluze
1374	A-G-2011-4848	0,017	0,017	2559 Manantial Etxetxo	Usos agropecuarios (excluido riego), abastecimiento a la población, riego agrícola	José Luís Unamuno Gorrochategui	Soraluze
1375	A-G-2011-4849	0,037	0,037	2577 Manantial Martoko-Txikia	Usos agropecuarios (excluido riego), abastecimiento a la población	José María Urizar Murua	Soraluze
1376	A-B-2011-2493	0,12	0,12	1666 Manantial	Usos agropecuarios (excluido riego), Abastecimiento a la población	Bonifacio Zamacola Zubia y otros	Zaldibar
1377	A-B-2011-2494	0,017	0,017	1594 Manantial	Usos agropecuarios (excluido riego), abastecimiento a la población, riego agrícola	Miguel Javier Gorrichategui Ansola y otro	Zaldibar

ANEXO II: Relación de aprovechamientos de agua clasificados dentro del GRUPO B

Nº	REFERENCIA EXPEDIENTE	ASUNTO	TITULAR	TOMA	COORDENADAS UTM (ETRS 89)		CAUDALES MÍNIMOS ECOLÓGICOS (l/s)		
					X	Y	AGUAS ALTAS (*)	AGUAS MEDIAS (**)	AGUAS BAJAS (***)
1	A-G-2011-0397	Aprovechamiento de 5000 l/s de agua del río Deba, en el T.M. de Bergara, con destino a producción de energía eléctrica. Central Hidroeléctrica Sologoen	Central Hidroeléctrica Sologoen, S.A.	Deba	548579	4778822	2000	1323	800
2	A-G-2011-0560	Aprovechamiento de 825 l/s de agua del río Araotz o Arantzazu en el T.M. de Oñati, con destino a usos energéticos. CH Lamiategi	Oñatiko Ur Jauziak, S.A.	Araotz o Arantzazu	545714	4763307	341	254	107
3	A-G-2011-0412	Aprovechamiento de 1000 l/s de agua del río Araotz o Arantzazu en el T.M. de Oñati, con destino a usos energéticos. CH Olate (salto de Olate)		Araotz o Arantzazu	545764	4760702	279	209	87
4	A-G-2011-0444	Aprovechamiento de 907 l/s de agua del río Arantzazu en el T.M. de Oñati, con destino a usos energéticos. CH Olate (salto de Zapata)		Arantzazu	548034	4759241	86	64	27
5	A-G-2011-0656	Aprovechamiento de 295 l/s de agua del río Saratxo o Xaratxo en el T.M. de Oñati, con destino a usos energéticos. CH Olate (salto de Saratxo)		Saratxo; Xaratxo	544084	4760892	44	32,9	13,8

Nº	REFERENCIA EXPEDIENTE	ASUNTO	TITULAR
6	A-G-2011-0655	Aprovechamiento de 161 l/s de agua de varios arroyos ubicados en el monte Araotz, en Castillo-iturri, entre los que destacan Arraskileta, Katilu-lturri, Sustar-Gaisto y Gorosola, en el T.M. de Oñati, con destino a otros usos. CH Olate (salto de Arantzazu)	Oñatiko Ur Jauziak, S.A.

(*) Módulo de aguas bajas (meses de julio, agosto, septiembre y octubre). En litros por segundo.

(**) Módulo de aguas medias (mayo, junio, noviembre y diciembre). En litros por segundo.

(***) Módulo de aguas altas (enero, febrero, marzo y abril). En litros por segundo.