

PROCESO DE CONCERTACIÓN PARA LA IMPLANTACIÓN DEL RÉGIMEN DE CAUDALES ECOLÓGICOS

UNIDAD HIDROLÓGICA UROLA

**Demarcación Hidrográfica del Cantábrico Oriental
- Ámbito de las Cuencas Internas del País Vasco -**

Junio de 2015

Agencia Vasca del Agua /Uraren Euskal Agentzia



Índice

1. Introducción	1
2. Características del ámbito de estudio: recursos hídricos, demandas de agua y caudales ecológicos	2
3. Resultados del análisis de la información concesional	7
4. Criterios de clasificación de los aprovechamientos en el análisis de la información concesional	12
5. Propuestas para el Plan de Implantación y Gestión Adaptativa	15
6. Conclusiones	17
ANEXO I: Relación de aprovechamientos de agua clasificados dentro del GRUPO A.....	19
ANEXO II: Relación de aprovechamientos de agua clasificados dentro del GRUPO B.....	69

Índice de figuras

Figura 1.- Unidad hidrológica Urola	2
Figura 2.- Ubicación de los puntos de caudales ecológicos por tramos y masas de agua de la UH Urola	6
Figura 3. - Ubicación de las captaciones de los aprovechamientos del grupo B.....	8
Figura 4. - Volumen total concedido en los grupos A y B.....	11
Figura 5. - Usos del grupo B.....	11
Figura 6.- Espacios protegidos en la unidad hidrológica Urola.	13
Figura 7.- Volumen acumulado en relación al número de concesiones objeto de concertación.....	14

Índice de tablas

Tabla 1.- Caudales mínimos ecológicos en las masas de agua y tramos de la UH Urola	5
Tabla 2.- Caudales ecológicos incluidos en los títulos concesionales.....	9

Acrónimos

Sigla	Descripción
RCE	Régimen de Caudales Ecológicos
RD 400/2013	Real Decreto 400/2013, de 7 de junio, por el que se aprueba el Plan Hidrológico de la Demarcación Hidrográfica del Cantábrico Oriental
RPH	Reglamento de Planificación Hidrológica
UH	Unidad Hidrológica
URA	Agencia Vasca del Agua
ZEC	Zona de Especial Conservación

1. Introducción

En el presente documento se recoge el estudio específico realizado en el ámbito de la unidad hidrológica (UH) Urola para el Proceso de Concertación del régimen de caudales ecológicos (RCE) que está llevando a cabo la Agencia Vasca del Agua en el ámbito de las Cuencas Internas del País Vasco de la Demarcación Hidrográfica del Cantábrico Oriental.

La finalidad de dicho Proceso de Concertación es contribuir a la implantación de los caudales ecológicos en los aprovechamientos vigentes conforme a lo establecido en el art. 15 del *RD 400/2013, de 7 de junio por el que se aprueba el Plan Hidrológico de la Demarcación Hidrográfica del Cantábrico Oriental*, en adelante RD 400/2013.

Para llevar a cabo este proceso se ha establecido un procedimiento que consta de diferentes pasos y que tiene como ámbito de estudio la unidad hidrológica (UH), identificando primero las concesiones vigentes que serán objeto del citado Proceso de Concertación, analizándolas y, finalmente, determinando los regímenes de caudales ecológicos y sus prescripciones a respetar por las mismas una vez concluya el Proceso de Concertación de cada ámbito de estudio. Los aprovechamientos objeto de este proceso son aquellos que disponen de un título en vigor que expresamente no recoge en el mismo la obligación de cumplir el RCE establecido en el Plan Hidrológico y los que, teniendo un título en vigor, no deben ser objeto de un expediente de extinción del derecho, de novación o de modificación de características esenciales (apartado 3.6.1 del Documento Divulgativo).

Asimismo, en el caso de determinados aprovechamientos, también se contemplan diferentes alternativas para el plan de implantación y, en su caso, el plazo máximo para la realización de las actuaciones necesarias para hacer efectivo el respeto a dichos caudales mínimos ecológicos.

En definitiva, el objetivo de este documento es dar a conocer a los titulares de los aprovechamientos relacionados con el Proceso de Concertación la información sobre dicho proceso, los análisis realizados y las conclusiones obtenidas. Como complemento al mismo debe tenerse en cuenta el [Documento Divulgativo](#), también puesto a disposición del público en general en la página web de URA, y que recoge los objetivos y características que deben guiar el Proceso de Concertación describiendo con detalle los distintos pasos y análisis previstos a lo largo del procedimiento (*ver apartado 3.6 del Documento Divulgativo*).

El presente documento ha sido estructurado en seis apartados y dos anexos conforme al siguiente esquema. Tras este apartado introductorio, en el **apartado segundo** se incluye un resumen de algunos de los datos más relevantes de la unidad hidrológica incluidos en el Plan Hidrológico (recursos hídricos, principales demandas de agua, caudales ecológicos mínimos en las masas de agua y tramos de la UH Urola, así como un mapa con la ubicación de las mismas, etc.).

A continuación, en el **apartado tercero** se recoge un resumen de los diferentes análisis realizados con la información concesional y de las conclusiones que sobre los usos del agua se han obtenido (clasificación de los aprovechamientos en los grupos A y B, volumen

total otorgado, volúmenes otorgados para usos consuntivos o no consuntivos, volúmenes otorgados en función de los diferentes usos, etc.). Asimismo, en el **apartado cuarto** se incluyen algunos de los criterios de clasificación que han sido tenidos en cuenta en dichos análisis.

En el **apartado quinto** se recogen diferentes propuestas y alternativas a tener en cuenta para avanzar en la compatibilización de los caudales ecológicos y los aprovechamientos donde *a priori* la implantación de dichos caudales podría ocasionar en determinados momentos una limitación en los usos del agua.

Finalmente, en el **apartado sexto** se resumen las conclusiones del análisis realizado en la unidad hidrológica Urola. Como anexos se incluyen los aprovechamientos de la UH Urola, sometidos al Proceso de Concertación en su clasificación de grupo A (anexo I) y grupo B (anexo II).

2. Características del ámbito de estudio: recursos hídricos, demandas de agua y caudales ecológicos

Tal y como puede apreciarse en la Figura 1, la unidad hidrológica Urola comprende la totalidad de la cuenca del río Urola y su estuario, incluyendo las cuencas de sus afluentes primarios, Altzolaratz, Otaola, Ibaieder, Barrendiola, Urtatza, Sastarrain y Larraondo. Asimismo, comprende las masas de agua subterráneas Aranzazu, Arrasate, Getxo-Bergara, Arrola-Murumendi, Izarraitz, Zumaia-Irun, Tolosa y Gatzume.

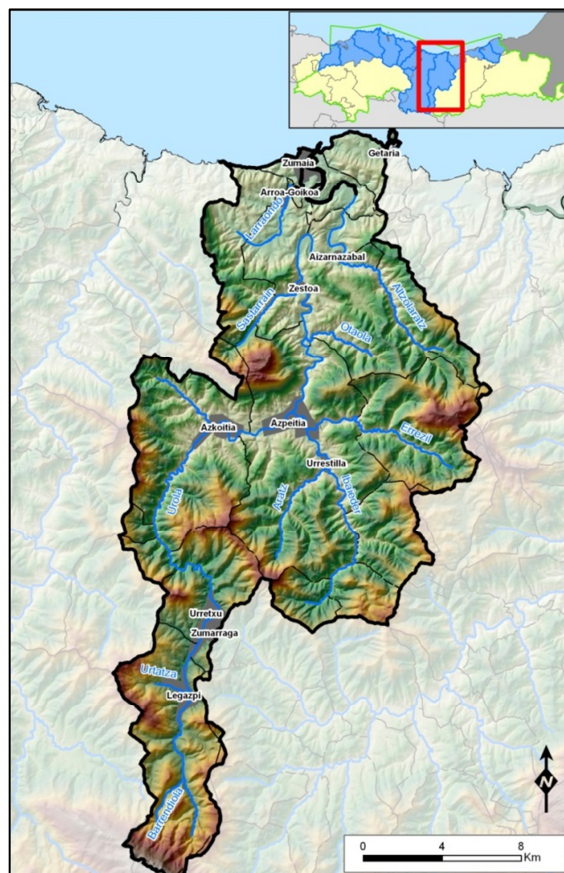


Figura 1.- Unidad hidrológica Urola

La cuenca principal de la unidad es la del río Urola que ocupa 342 de los 349 km² de superficie total.

Durante la elaboración del vigente Plan Hidrológico y actualmente en el marco de los trabajos de revisión de dicho Plan, se ha analizado la relación entre los recursos hídricos y las demandas de agua (urbanas, industriales, agrarias, etc.) utilizando modelos de gestión (AQUATOOL) e incluyendo perspectivas de evolución en distintos escenarios. Para ello, previamente se estimaron las aportaciones y caudales existentes en las distintas masas de agua mediante la aplicación de modelos hidrológicos (TETIS). Dichos estudios pueden consultarse en la página web de URA.

De este modo, las aportaciones en régimen natural obtenidas por el modelo Precipitación-Aportación TETIS han sido estimadas en 248 hm³ anuales y las demandas de agua se estiman en unos 14 hm³/año. De dichas demandas, el 84% se corresponden con demandas de tipo urbano y otras conectadas a la red, y el 16% restante serían demandas de tipo industrial satisfechas desde tomas propias.

Asimismo, en el Plan Hidrológico se determinaron los regímenes de caudales ecológicos que deberían ser respetados tanto en situación hidrológica ordinaria como en situación de emergencia por sequía declarada. De este modo, se realizaron estudios técnicos aplicándose la metodología descrita en el apartado 2.3 del Documento Divulgativo y, como resultado de los mismos, se determinaron los regímenes de caudales ecológicos. Dichos caudales fueron incluidos dentro del Plan Hidrológico para su tramitación y aprobación posterior con rango de Real Decreto (RD 400/2013, de 7 de junio).

Los caudales ecológicos mínimos fijados en el PH se refieren a tres módulos:

- Módulo de aguas bajas (meses de julio, agosto, septiembre y octubre)
- Módulo de aguas medias (mayo, junio, noviembre y diciembre)
- Módulo de aguas altas (enero, febrero, marzo y abril)

En relación con los citados RCE, durante los trabajos de revisión del Plan se están realizando estudios de perfeccionamiento de los mismos. Los caudales ecológicos resultantes de dichos estudios de perfeccionamiento también serán de aplicación en el presente Proceso de Concertación conforme a lo establecido en el art. 15 de la Normativa. En el caso de la UH Urola dichos estudios han ratificado los valores fijados por el Plan.

En la Tabla 1 se recogen los caudales ecológicos mínimos para las masas de agua y tramos de la categoría río y de transición (tanto en situación ordinaria como en situación de emergencia por sequía declarada). Dichos tramos y masas fluviales pueden localizarse en la Figura 2. Asimismo, esta información también puede consultarse en la [página web](#) de la Agencia Vasca del Agua utilizando la aplicación GIS, desarrollada en el marco del presente Proceso de Concertación, para facilitar a los concesionarios la información sobre los regímenes de caudales ecológicos a respetar por sus tomas.

CÓDIGO MASA	CATEGORÍA	NOMBRE MASA / TRAMO	CAUDAL ECOLÓGICO MÍNIMO (m ³ /s)			CAUDAL ECOLÓGICO MÍNIMO EN SEQUÍAS (m ³ /s)		
			AGUAS ALTAS	AGUAS MEDIAS	AGUAS BAJAS	AGUAS ALTAS	AGUAS MEDIAS	AGUAS BAJAS
ES111R034030	Río	Altzolaratz-A. Altzolaratz 1	0,225	0,165	0,130	0,113	0,083	0,065
ES111R034030	Río	Altzolaratz-A. Altzolaratz 2	0,175	0,127	0,101	0,088	0,064	0,051
ES111R030040	Río	Embalse Barrendiola	0,022	0,014	0,008	0,022	0,014	0,008
ES111R031010	Río	Embalse Ibaieder	0,133	0,084	0,056	0,067	0,042	0,028
ES111R031020	Río	Ibaieder-A. Ibaieder 3	0,213	0,140	0,094	0,107	0,070	0,047
ES111R032020	Río	Ibaieder-B. Errezil 2	0,160	0,115	0,071	0,080	0,058	0,036
ES111R032020	Río	Ibaieder-B. Errezil 3	0,119	0,086	0,055	0,060	0,043	0,028
ES111R032020	Río	Ibaieder-B. Errezil 4	0,078	0,055	0,037	0,039	0,028	0,019
ES111R032020	Río	Ibaieder-B. Errezil 1	0,166	0,120	0,074	0,083	0,060	0,037
ES111R032020	Río	Ibaieder-B. Ibaieder 2	0,360	0,239	0,164	0,180	0,120	0,082
ES111R032020	Río	Ibaieder-B. Aratz 1	0,104	0,066	0,047	0,052	0,033	0,024
ES111R032020	Río	Ibaieder-B. Aratz 2	0,021	0,014	0,010	0,011	0,007	0,005
ES111R032020	Río	Ibaieder-B. Ibaieder 1	0,521	0,359	0,233	0,261	0,180	0,117
ES111R034040	Río	Larraondo-A. Larraondo 1	0,118	0,084	0,061	0,059	0,042	0,031
ES111R034040	Río	Larraondo-A. Larraondo 2	0,104	0,075	0,054	0,052	0,038	0,027
ES111R030010	Río	Urola-A. Urola 12	0,156	0,101	0,062	0,078	0,051	0,031
ES111R030010	Río	Urola-A. Barrendiola 1	0,026	0,017	0,010	0,013	0,009	0,005
ES111R030010	Río	Urola-A. Urola 13	0,065	0,041	0,024	0,033	0,021	0,012
ES111R030020	Río	Urola-B. Urola 9	0,358	0,233	0,148	0,179	0,117	0,074
ES111R030020	Río	Urola-B. Urola 10	0,293	0,190	0,118	0,147	0,095	0,059
ES111R030020	Río	Urola-B. Urola 11	0,246	0,159	0,098	0,123	0,080	0,049
ES111R030020	Río	Urola-B. Urtatza 1	0,029	0,019	0,011	0,015	0,010	0,006
ES111R030020	Río	Urola-B. Urtatza 2	0,021	0,014	0,008	0,011	0,007	0,004
ES111R030030	Río	Urola-C. Urola 8	0,624	0,404	0,273	0,312	0,202	0,137
ES111R032010	Río	Urola-D. Urola 5	1,507	0,998	0,692	0,754	0,499	0,346
ES111R032010	Río	Urola-D. Urola 6	0,805	0,526	0,359	0,403	0,263	0,180

CÓDIGO MASA	CATEGORÍA	NOMBRE MASA / TRAMO	CAUDAL ECOLÓGICO MÍNIMO (m ³ /s)			CAUDAL ECOLÓGICO MÍNIMO EN SEQUÍAS (m ³ /s)		
			AGUAS ALTAS	AGUAS MEDIAS	AGUAS BAJAS	AGUAS ALTAS	AGUAS MEDIAS	AGUAS BAJAS
ES111R032010	Río	Urola-D. Urola 7	0,769	0,501	0,342	0,385	0,251	0,171
ES111R032010	Río	Urola-D. Katuin 1	0,085	0,058	0,039	0,043	0,029	0,020
ES111R034010	Río	Urola-E. Sastarrain 2	0,056	0,038	0,027	0,056	0,038	0,027
ES111R034010	Río	Urola-E. Sastarrain 1	0,087	0,060	0,042	0,044	0,030	0,021
ES111R034010	Río	Urola-E. Urola 3	1,820	1,227	0,857	0,910	0,614	0,429
ES111R034010	Río	Urola-E. Otaola 1	0,072	0,052	0,041	0,036	0,026	0,021
ES111R034010	Río	Urola-E. Urola 4	1,556	1,036	0,720	0,778	0,518	0,360
ES111R034020	Río	Urola-F. Urola 1	2,150	1,470	1,033	2,150	1,470	1,033
ES111R034020	Río	Urola-F. Urola 2	2,107	1,437	1,008	1,054	0,719	0,504
ES111T034010	Transición	Urola Oligohalino	2,190	1,497	1,052	2,190	1,497	1,052
-	Río	- Ibaieder 4	0,059	0,036	0,023	0,030	0,018	0,012
-	Río	- Ibaieder 5	0,018	0,011	0,007	0,009	0,006	0,004
-	Río	- Katuin 2	0,052	0,035	0,023	0,026	0,018	0,012
-	Río	- Barrendiola 2	0,015	0,010	0,005	0,015	0,010	0,005

Tabla 1.- Caudales mínimos ecológicos en las masas de agua y tramos de la UH Urola

Finalmente, en el caso de la red fluvial incluida en la red Natura 2000 (tramos de masa: Embalse Barrendiola; Sastarrain 2; Urola 1; Urola Oligohalino y Barrendiola 2), conforme al art. 18.4 del Reglamento de la Planificación Hidrológica, no es de aplicación la posibilidad de caudales ecológicos menos exigentes para la situación de emergencia por sequía declarada.

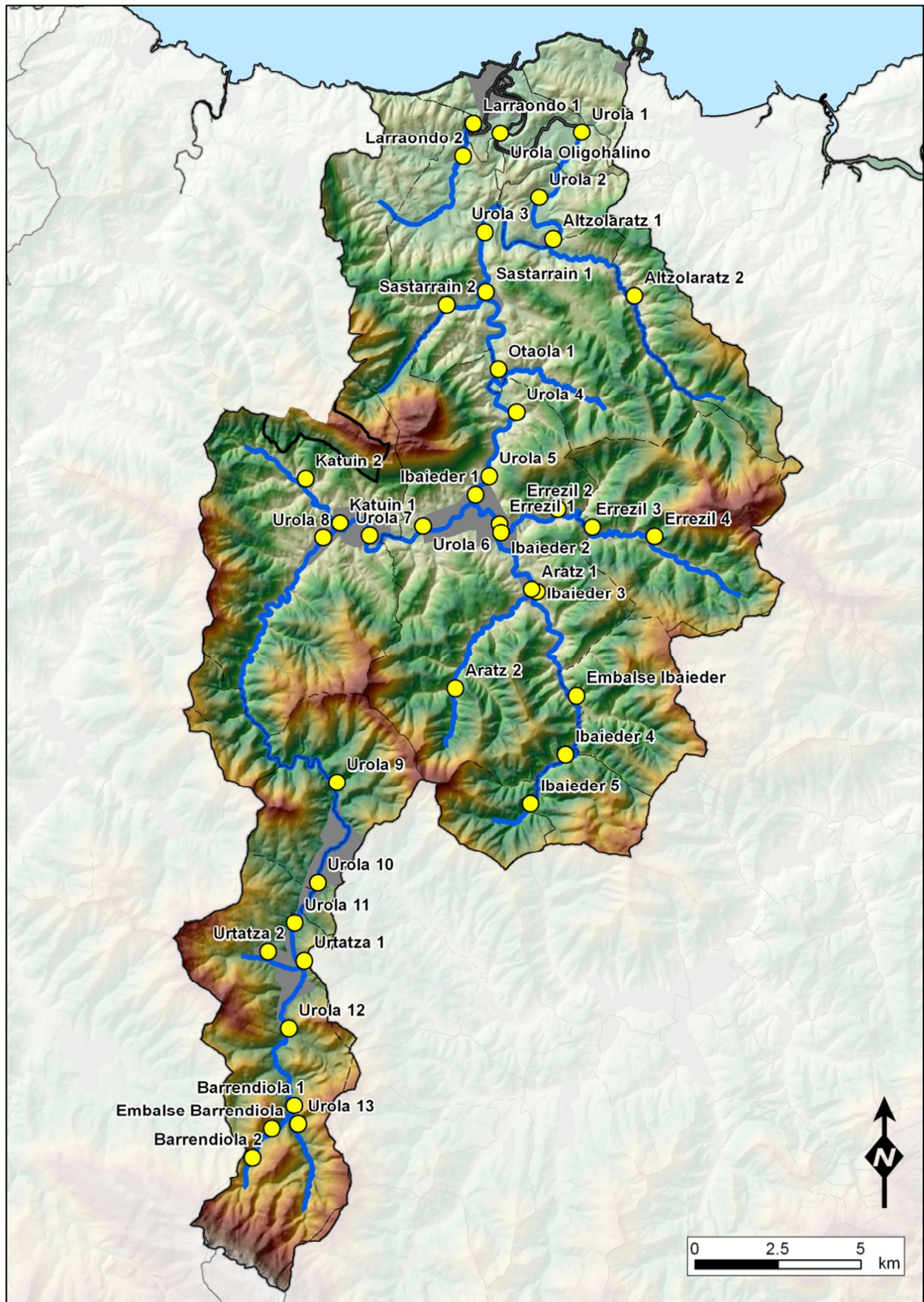


Figura 2.- Ubicación de los puntos de caudales ecológicos por tramos y masas de agua de la UH Urola

3. Resultados del análisis de la información concesional

3.1. Introducción

Tal y como se señala en el apartado 3.6 del Documento Divulgativo que acompaña el presente documento, el Proceso de Concertación se desarrollará a lo largo de una serie de pasos. De los mismos los primeros consisten en la realización de diferentes análisis hasta configurar la documentación que debe ser sometida a participación pública.

De este modo, tras la recopilación de la información concesional, en el ámbito de estudio se han identificado un total de 1196 aprovechamientos objeto de Proceso de Concertación. Los aprovechamientos identificados son aquellos que disponen de un título en vigor que no incluye expresamente en su clausulado la obligación de cumplir el RCE establecido en el Plan Hidrológico y que *a priori*, con la información disponible, no deben ser objeto de un expediente de modificación de características o de extinción (apartado 3.6.1 del Documento Divulgativo).

A continuación, dichos aprovechamientos han sido sometidos a diferentes análisis teniendo en cuenta tanto la información del Plan Hidrológico como los objetivos y ejes sobre los que pivota el Proceso de Concertación (apartado 3.6.2 y 3.6.3 del Documento Divulgativo) y los criterios de priorización señalados en el apartado 4 del presente documento.

La finalidad de dichos análisis ha sido obtener información sobre los actuales usos del agua en el ámbito de la UH Urola y hacer una primera clasificación de los aprovechamientos en función de las repercusiones que sobre los mismos tendría la implantación del RCE y su posible incidencia en el cumplimiento de los objetivos ambientales de las masas de agua y las zonas protegidas.

De este modo, los aprovechamientos objeto de concertación se clasificarían en dos grupos. Los aprovechamientos del **grupo A** serían aquellos de muy pequeña entidad o donde no es previsible que se observen problemas para la implantación efectiva de los caudales ecológicos, si bien, en algunos casos, se deberán habilitar los dispositivos necesarios para garantizar el respeto de dichos caudales aguas abajo de las tomas. Por el contrario, los del **grupo B** serían aquellos en los que la implantación de los caudales ecológicos podría ocasionar, en determinados casos, repercusiones relevantes en los usos del agua y, por tanto, son los que pueden causar mayor incidencia en el cumplimiento de los objetivos medioambientales.

A continuación se recogen los resultados de la clasificación preliminar de los aprovechamientos en los grupos A y B y las conclusiones en relación con los actuales usos del agua en el ámbito de estudio que serán objeto de concertación.

3.2. Clasificación de los aprovechamientos de agua (grupos A y B)

Siguiendo con lo señalado en el apartado anterior, de un total de 1196 aprovechamientos objeto de concertación, el 99% de total (1189 aprovechamientos) han sido incluidos en el grupo A y menos del 1% restante (7) en el grupo B, y ello aplicando una serie de criterios que serán descritos de manera detallada en el apartado 4 de este documento.

En los anexos I y II se recogen los aprovechamientos de agua pertenecientes a ambos grupos y en la Figura 3 la ubicación de las captaciones de los aprovechamientos del grupo B, indicándose su uso.

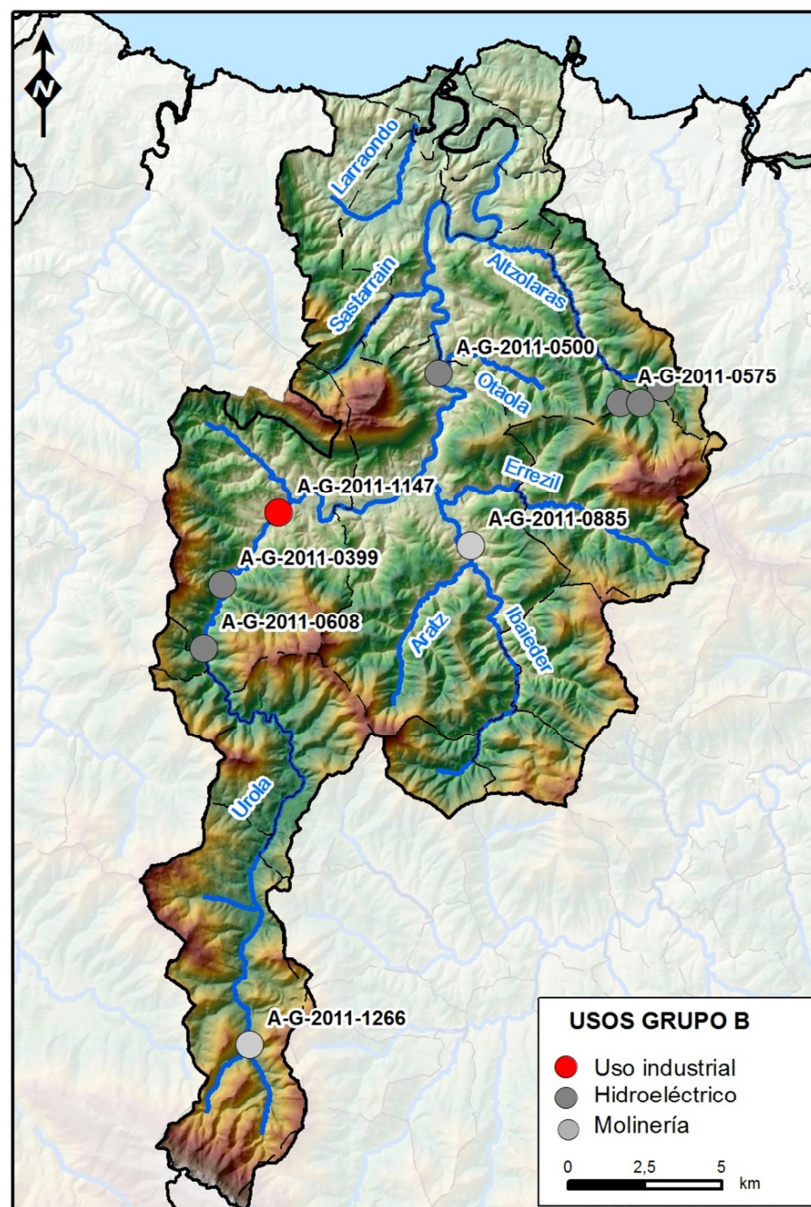


Figura 3. - Ubicación de las captaciones de los aprovechamientos del grupo B

3.3. Características de los usos del agua

En relación con los usos del agua, en el presente apartado se resumen sus datos más significativos (caudales ecológicos impuestos, volúmenes otorgados, usos consuntivos o no consuntivos, destinos del agua, etc.), en especial, los de aquellos aprovechamientos más relevantes e incluidos en el grupo B.

Caudal ecológico fijado en el título concesional

De los 1196 aprovechamientos incluidos en los grupos A y B, únicamente el 1% (16 aprovechamientos) tenían impuestos caudales ecológicos específicos en su título concesional y 1 aprovechamiento contemplaba previsiones generales relativas al respeto de los caudales ambientales. Dichos aprovechamientos son los que figuran en la siguiente tabla señalándose en negrita los que pertenecen al grupo B.

REFERENCIA EXPEDIENTE	ASUNTO	TITULAR	CAUDAL ECOLÓGICO (TÍTULO CONCESIONAL) (l/s)			CAUDAL ECOLÓGICO MÍNIMO (SEGÚN PH) (l/s)		
			AGUAS ALTAS	AGUAS MEDIAS	AGUAS BAJAS	AGUAS ALTAS	AGUAS MEDIAS	AGUAS BAJAS
A-G-2011-0127	Aprovechamiento de 5,6 l/s de agua (durante 6 horas al día), del río Urola, T.M. de Aizarnazabal (Gipuzkoa), con destino a usos industriales.	Obe Hettich, S.L. en Comandita	2790	1570	1070	2097	1430	1003
A-G-2011-0146	Aprovechamiento de 0,016 l/s de agua de la regata Descarga, T.M. de Urretxu (Gipuzkoa), con destino a usos sanitarios en la planta del Alto de Descarga.	Asfaltos Urretxu S.A.	5	5	2	6,6	4,3	2,7
A-G-2011-0174	Aprovechamiento de 0,45 l/s de agua del río Larregi, T.M. de Urretxu (Gipuzkoa), con destino a usos industriales.	Ofitas de Urretxu, S.L.	3,71	1,83	1,27	2,7	1,8	1,2
A-G-2011-0214	Aprovechamiento de 1,25 l/s de agua de la regata sin nombre, en el barrio Labekoa, T.M. de Azkoitia (Gipuzkoa), con destino a riego.	Olabarria Corchero Ikur y Otros CB	En ningún caso deberá secarse el cauce por extracción de caudal			8,8	5,9	3,9
A-G-2011-0381	Aprovechamiento de 3,4 l/s de agua de la regata Iparragirre, T.M. de Azkoitia (Gipuzkoa) con destino a extinción de incendios y lavado de calles.	Ayuntamiento de Azkoitia	9,5	6,5	4	7	4,6	3,1
A-G-2011-0456	Aprovechamiento de 80 l/s de agua del río Errezil, T.M. de Azpeitia (Gipuzkoa) con destino a abastecimiento industrial de refrigeración.	Corrugados Azpeitia, S.L.	250	130	70	147	106	66
A-G-2011-0575	Aprovechamiento de 345 l/s de agua de las regatas Soberrri, Altzolaratz y Granada, T.M. de Zestoa (Gipuzkoa), con destino a producción de energía eléctrica. Central Erdoizta.	Vicente Ormaechea Múgica y Fermín Laburu Tellería	6 (regata Soberrri)			11	8	6
			20 (Granada-erreka)			38	27	22
			11 (regata Altzolaratz)			31	22	18
A-G-2011-0608	Aprovechamiento de 900 l/s de agua del río Urola, T.M. de Azkoitia (Gipuzkoa) con destino a producción de energía eléctrica. Central de Aizpurutxo.	Electra Berrizaun, S.L.	280	280	280	476	309	204

REFERENCIA EXPEDIENTE	ASUNTO	TITULAR	CAUDAL ECOLÓGICO (TÍTULO CONCESIONAL) (l/s)			CAUDAL ECOLÓGICO MÍNIMO (SEGÚN PH) (l/s)		
			AGUAS ALTAS	AGUAS MEDIAS	AGUAS BAJAS	AGUAS ALTAS	AGUAS MEDIAS	AGUAS BAJAS
A-G-2011-0885	Aprovechamiento de 500 l/s de agua del río Ibaiederra, T.M. de Azpeitia (Gipuzkoa), con destino a molinería. Molino Toberabilla.	Miguel Lapeira Eizaguirre	150	150	150	330	216	148
A-G-2011-1148	Aprovechamiento de 9 l/s de agua del arroyo Uzaola o Uzola, T.M. de Azkoitia (Gipuzkoa) con destino a usos industriales.	Sidenor Industrial, S.L.	8	5	3	6,3	4,1	2,8
A-G-2011-1169	Aprovechamiento de 7 l/s de agua de la regata Errezola, Rezola o Mendizabal, T.M. de Azkoitia (Gipuzkoa) con destino a abastecimiento urbano.	Ayuntamiento de Azkoitia	11	8	5	8,5	5,5	3,7
A-G-2011-1243	Aprovechamiento de 12,5 l/s de agua del río Urola, T.M. de Aizarnazabal (Gipuzkoa), con destino a usos industriales (refrigeración).	Zubialde, S.A.	4570	2337	1174	2106	1436	1007
A-G-2011-1688	Aprovechamiento de 0,86 l/s de agua de la regata Deskarga, T.M. de Urretxu (Gipuzkoa), con destino a usos industriales e higiénicos.	José Ignacio Aspiunza Martínez	20	20	12	24	15	9,6
A-G-2011-1794	Aprovechamiento de 0,016 l/s de agua de la regata Txalon T.M. de Azkoitia (Gipuzkoa), con destino a usos ganaderos.	Esteban Larrañaga Aranguren	4	4	4	20	13	9
A-G-2011-1860	Aprovechamiento de 1 l/s de agua de la regata Ormaetxe T.M. de Azpeitia (Gipuzkoa), con destino a usos ganaderos y riego de 0,43 ha de terreno en unos invernaderos del caserío Ormaetxe (barrio de Izarraitz).	Francisco Goenaga Alberdi	0,75	0,75	0,75	3,8	2,5	1,7
A-G-2011-1861	Aprovechamiento de 1,5 l/s de agua del río Urola, T.M. de Azpeitia (Gipuzkoa), con destino a riego de 1,3 ha de terreno dedicado a cultivo de hortalizas (barrio de Odria).	Anastasia Sarasua Uranga	450	450	450	1502	995	690
A-G-2011-2075	Aprovechamiento de 3,5 l/s de agua, durante 4 horas al día durante 2 días a la semana, de la regata Sistiaga o Salmayeta, T.M. de Azpeitia (Gipuzkoa) con destino a uso del molino de Igara-berri para uso lúdico-educativo.	Ayuntamiento de Azpeitia	El caudal mínimo medioambiental a mantener será de una tercera parte del caudal existente o disponible en la regata en cada momento			30	20	14

Tabla 2.- Caudales ecológicos incluidos en los títulos concesionales (en negrita figuran los aprovechamientos incluidos en el grupo B)

Volumen otorgado

El volumen otorgado es una de las características esenciales incluidas en el título concesional. Asimismo, resulta un dato fundamental a la hora de analizar la incidencia de los aprovechamientos en el cumplimiento de los objetivos medioambientales o de las repercusiones de la implantación de RCE sobre los usos del agua.

Los 1196 aprovechamientos incluidos en los grupos A y B contabilizan un volumen de agua otorgada de 149,48 hm³/año. De este total, el 89% se corresponde con los 7 aprovechamientos del grupo B y el 11% (15,71 hm³/año) restante se repartiría entre los 1189 aprovechamientos del grupo A (Figura 4).

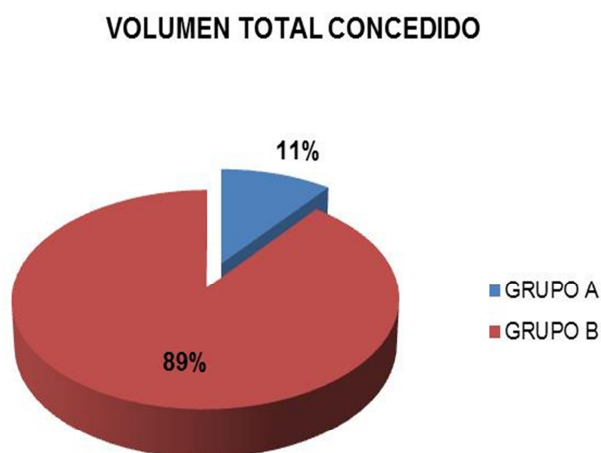


Figura 4. - Volumen total concedido en los grupos A y B

Usos consuntivos y no consuntivos. **Usos del agua.**

Tal y como se observa en la Figura 4, en los aprovechamientos incluidos en el Proceso, el 89% del recurso otorgado se corresponde con aprovechamientos del grupo B. Asimismo, de este total concedido a los del grupo B, un 95% serían usos no consuntivos; concretamente, cuatro aprovechamientos para uso hidroeléctrico y dos para molinería y el 5% restante usos consuntivos, destinado a uso industrial (Figura 5).

En la Figura 3 se señala la ubicación de captaciones de los diferentes aprovechamientos incluidos en el grupo B, así como sus principales usos.

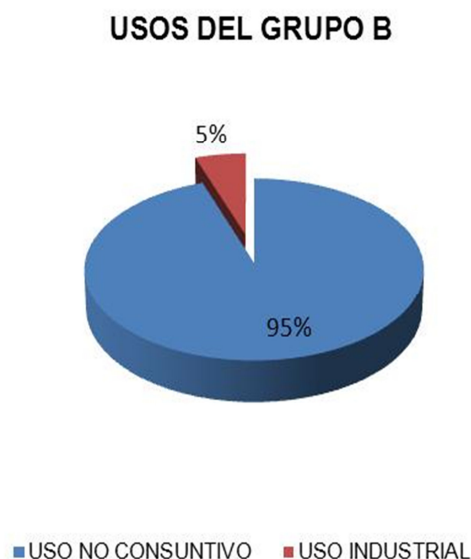


Figura 5. - Usos consuntivos del grupo B

4. Criterios de clasificación de los aprovechamientos en el análisis de la información concesional

En el presente apartado se recogen los criterios para la clasificación de los aprovechamientos, en función de las repercusiones que sobre los mismos tendría la implantación del RCE, y su posible incidencia en el cumplimiento de los objetivos ambientales de las masas de agua y las zonas protegidas.

En el análisis de los aprovechamientos se han utilizado los criterios específicos que, a continuación se citan, y los criterios generales citados en los apartados 3.6.2 y 3.6.3 del Documento Divulgativo. Dicho análisis ha dado como resultado la clasificación de las concesiones en los denominados grupos A y B (apartado 3.2 y anexos I y II).

Tal y como se recoge en el apartado 3.1, los aprovechamientos del grupo A son aquellos *a priori* compatibles con el RCE, es decir, donde no es previsible que se observen problemas para la implantación efectiva de dichos caudales. Por el contrario, los del grupo B serán aquellos aprovechamientos con algún tipo de problemática para la implantación de los RCE, bien sea por las limitaciones significativas en los usos del agua, por las dificultades técnicas para la adaptación de las infraestructuras de captación o regulación, etc. Por otro lado, es previsible que sean estos últimos (grupo B) los que puedan presentar mayor incidencia en el cumplimiento de los objetivos medioambientales de las masas de agua y las zonas protegidas.

Los criterios específicos utilizados en el ámbito de la UH Urola son los siguientes:

Primer criterio: Ubicación o afección a zonas incluidas en la *Red Natura 2000* o en las Listas de Humedales de Importancia Internacional de acuerdo con el *Convenio Ramsar*.

El ámbito de la UH Urola, contempla varias zonas incluidas en la *Red Natura 2000* y en el Registro de Zonas Protegidas (RZP) del Plan Hidrológico. En concreto, las Zonas de Especial Conservación (ZEC) de la Ría de Urola (ES2120004); Pagoeta (ES2120006); Izarraitz (ES2120003) y Hernio-Gazume (ES2120008), así como el Lugar de Importancia Comunitaria (LIC) Aizkorri-Aratz (ES2120002).

Segundo criterio: Ubicación o afección de los aprovechamientos a otras zonas del RZP: zonas húmedas, reservas naturales fluviales y tramos de interés natural o medioambiental y otras figuras tales como las áreas de interés especial de las especies amenazadas, etc.

En la UH Urola se encuentra la zona húmeda (A1G2) Ría del Urola (Zumaia), incluida en el Inventario Nacional de Zonas Húmedas. Además, existe la reserva natural fluvial de Altzolaratz y 4 tramos fluviales de interés natural o medioambiental, concretamente Urola 13, Aratz 2, Sastarrain 2 y Altzolaratz 1. Finalmente, respecto a las áreas de interés especial de especies amenazadas, cabe destacar el visón europeo, en los tramos Larraondo 1 y 2, Altzolaratz 1 y 2, Errezil 2, Ibaieder 1, 2 y 3 y Urola 12.

En la Figura 6 se recogen los espacios protegidos de la UH Urola.

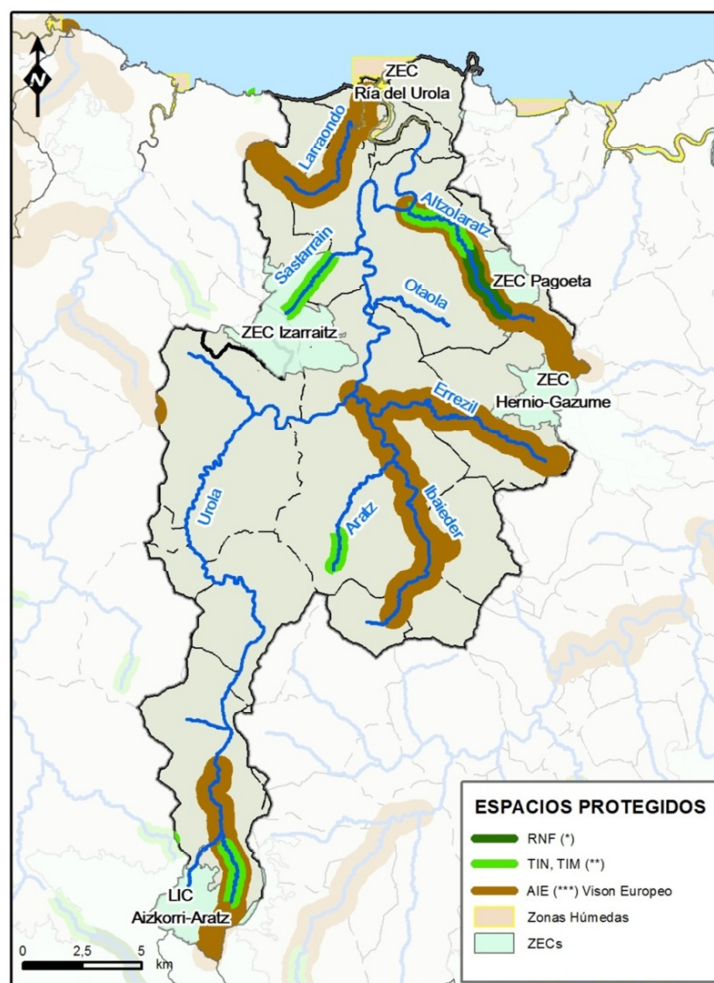


Figura 6.- Espacios protegidos en la unidad hidrológica Urola. (*) RNF, reserva natural fluvial; (**) TIN, tramos de interés natural; TIM, tramos de interés medioambiental (***) AIE, áreas de interés especial.

Tercer criterio: Volúmenes anuales y los caudales otorgados en los títulos concesionales.

Este tercer criterio es decisivo desde el momento en que el caudal constituye uno de los factores organizadores de los procesos ecológicos, de manera que los cambios en el régimen de caudales pueden tener gran incidencia en el estado y conservación de los ecosistemas. Asimismo, resulta un dato fundamental a la hora de analizar no solo la incidencia de los aprovechamientos en el cumplimiento de los objetivos medioambientales, sino también las repercusiones de la implantación de RCE sobre los usos del agua.

Tal y como se ha señalado en el apartado tercero, tras la recopilación y selección de la información concesional, se han identificado 1196 aprovechamientos objeto de concertación. El volumen total de agua otorgada en dichos aprovechamientos asciende a 149,48 hm³/año, de los cuales el 86% son usos no consuntivos.

Para aplicar este criterio se ha realizado un análisis que ha permitido conocer la relación de aprovechamientos de menor entidad cuyo cómputo global, en términos de volumen total concedido, no supera el 10% del valor del caudal ecológico (módulo de aguas bajas) en el punto más bajo de la cuenca. Es decir, la detracción de agua que suponen dichos aprovechamientos es tan pequeña que no alcanzaría 105,2 l/s (3,32 hm³/año), valor correspondiente al citado 10%. Para ello, previamente ha sido necesario ordenar los aprovechamientos de menor a mayor caudal.

Del análisis realizado se ha obtenido una relación de 1168 aprovechamientos. Dichos aprovechamientos han sido incluidos provisionalmente dentro del grupo A al considerarse que su “afección” conjunta, en términos de volúmenes de agua otorgados, es prácticamente despreciable. El resto, 25 aprovechamientos, serían candidatos a su inclusión en el grupo B dado que, en razón de su caudal y volumen, serán *a priori* significativos.

La figura siguiente recoge los resultados del análisis realizado a partir de este tercer criterio. De este modo, de los 1196 aprovechamientos, un total de 25, suponen un volumen acumulado de 146,06 hm³/año. El resto, 1168 aprovechamientos, contabilizarían un volumen total concedido de 3,29 hm³/año valor muy próximo al mencionado 10% del caudal ecológico en aguas bajas en el punto más bajo de la cuenca.

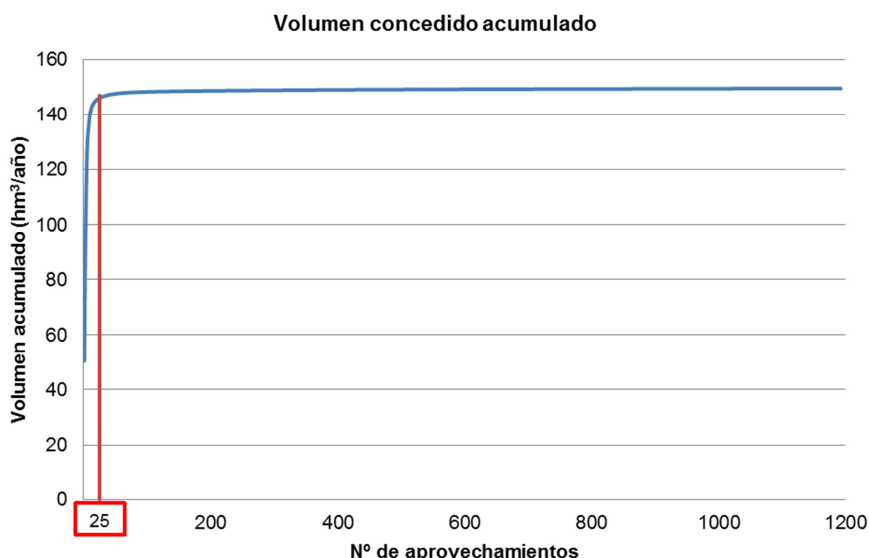


Figura 7.- Volumen acumulado en relación al número de concesiones objeto de concertación

Cuarto criterio: Estado ecológico y objetivos medioambientales de las masas de agua.

De acuerdo con este criterio, se priorizarán aquellas masas con buen estado ecológico, con el fin de evitar el deterioro. En el ámbito de la UH Urola todas las masas de agua tienen un estado ecológico “bueno” y “moderado”, excepto los tramos Urola 1, Urola 2 y Urola 8 que tienen estado “deficiente”.

Otros: En determinados casos, si bien con carácter excepcional, se han utilizado los modelos de recurso-demanda para valorar la incidencia de alguna toma concreta en el régimen de caudales ecológicos establecido.

Finalmente, además de los criterios anteriores, entre los factores a considerar también se ha tenido en cuenta si se trata de usos consuntivos o no consuntivos, el tipo de uso a que se destina el agua (abastecimiento urbano, doméstico, industrial, energético, agropecuario, etc.) y, en el caso de las instalaciones hidroeléctricas y molinos, la posible disminución de la producción, etc.

En conclusión, tras el análisis de los aprovechamientos objeto del Proceso de Concertación utilizando los anteriores criterios se han incluido 1189 aprovechamientos en el grupo A (anexo I) y 7 aprovechamientos en el grupo B (anexo II).

5. Propuestas para el Plan de Implantación y Gestión Adaptativa

Tal y como recoge el apartado 3.4 del Documento Divulgativo, en el caso de los aprovechamientos donde se prevea que el respeto de los RCE puede ocasionar una limitación significativa en los usos del agua o que puedan presentar mayor incidencia en el cumplimiento de los objetivos medioambientales, es necesario desarrollar diferentes alternativas que faciliten la conciliación de los derechos del agua preexistentes y los caudales ecológicos. Dichos aprovechamientos han sido clasificados con carácter general como grupo B y figuran recogidos en el anexo II.

Antes de avanzar en las posibles propuestas de compatibilización, algunas de las cuales se incluyen a modo de ejemplo en el citado apartado 3.4, conviene recordar que el Proceso de Concertación ha de desarrollarse teniendo en cuenta, no sólo los usos del agua, sino también su régimen concesional y las buenas prácticas; y que son estos elementos los que deberán guiar el análisis de las distintas alternativas para lograr la deseada conciliación, sobre todo en el caso de las problemáticas más complicadas.

Las problemáticas identificadas en el ámbito de la UH Urola en relación con los aprovechamientos del grupo B están relacionadas básicamente con aprovechamientos destinados a usos no consuntivos (cuatro centrales hidroeléctricas y dos molinos) y usos industriales.

A continuación se recogen distintas propuestas y alternativas a tener en cuenta en el Plan de Implantación en relación con los aprovechamientos del grupo B señalados anteriormente.

A) Aprovechamientos uso hidroeléctrico o molinería

En el caso de los usos no consuntivos se propone la adaptación de los aprovechamientos a partir de diferentes propuestas de flexibilización. Entre dichas propuestas cabe citar la adaptación de los volúmenes otorgados a las características actuales de la explotación y, en su caso, al régimen hidrológico del río.

En el caso de las centrales hidroeléctricas se realizará un estudio específico que analice la incidencia de la implantación de los caudales ecológicos sobre su productividad.

B) Aprovechamiento uso industrial

En el caso del uso industrial, teniendo en cuenta la información disponible, se propone la adaptación de los volúmenes otorgados a las actuales características de la explotación.

Las anteriores propuestas serán tenidas en cuenta durante la participación activa que, de acuerdo con el Documento Divulgativo (apartado 3.6.7), debe desarrollarse mediante reuniones con los titulares de determinados aprovechamientos del grupo B con la finalidad

de alcanzar, en la medida de lo posible, acuerdos que faciliten la implantación de los RCE en dichas concesiones.

Además de estas alternativas, a lo largo del presente Proceso de Concertación, podrán surgir otras igualmente adecuadas a la problemática específica del aprovechamiento o grupo de aprovechamientos cuya compatibilización con el RCE se pretenda, y satisfactorias en la medida de lo posible para los distintos implicados.

6. Conclusiones

En el análisis de la información concesional del Proceso de Concertación en el ámbito de la UH Urola han sido tenidos en cuenta los actuales usos del agua, el régimen concesional y las buenas prácticas. Asimismo, para conseguir la conciliación entre los derechos del agua preexistentes y los regímenes de caudales ecológicos, se han estudiado tanto las características del ámbito de estudio y de los aprovechamientos de agua otorgados, como la información del Plan Hidrológico (recursos, demandas, caudales ecológicos, etc.) y, en función de las diferentes problemáticas identificadas, se han planteado diferentes propuestas para lograr la compatibilización de los aprovechamientos de agua con los caudales ecológicos.

En resumen, como resultado del Proceso de Concertación que, en cumplimiento del art. 15 del RD 400/2013, se está desarrollando para la implantación del régimen de caudales ecológicos a las concesiones vigentes, los regímenes de caudales ecológicos y las prescripciones a tener en cuenta por dichos aprovechamientos de agua serán las siguientes:

6.1. Aprovechamientos de agua incluidos en el grupo A

- a) Los caudales ecológicos a respetar por los aprovechamientos en el punto situado inmediatamente aguas abajo de la toma o tomas serán los que resulten de aplicar los recogidos en el anejo 8.1 del RD 400/2013. En dicho anejo se incluyen los caudales mínimos ecológicos correspondientes al extremo de aguas abajo de la masa de agua superficial o del tramo considerado (ver Tabla 1 y Figura 2 del presente documento).
- b) En el caso de aquellos puntos no coincidentes con los que figuran en el anejo 8.1, la determinación de los caudales ecológicos que deben garantizarse en los puntos de toma seguirá las reglas establecidas en el art. 13 del citado Real Decreto. En dicho artículo se recogen 4 supuestos en función de la ubicación de la toma respecto de los puntos donde sí están determinados los caudales ecológicos -casos a), b) y c) del art. 13.4-, o de si se trata de manantiales y de zonas donde las aguas superficiales puedan sumirse parcial o totalmente en el terreno.
- c) En aplicación de lo anterior, para facilitar a los titulares de los aprovechamientos del grupo A la información sobre los regímenes de caudales ecológicos que deben respetar en sus respectivas tomas, en la [página web](#) de URA y a lo largo del presente Proceso de Concertación, se ha habilitado una aplicación informática que, a través de un visor GIS facilita la información sobre los valores del RCE para los diferentes módulos de aguas altas, aguas medias y aguas bajas, a partir de la ubicación espacial del punto de toma. Mediante esta herramienta los titulares de los aprovechamientos podrán ubicar sus tomas utilizando diferentes herramientas de consulta (municipio, núcleo, arroyo, coordenadas UTM) y obtendrán la información sobre los caudales mínimos ecológicos que deben respetar. En dicho visor se incluyen las instrucciones precisas para su consulta.

- d) En el plazo de 6 meses a contar desde la finalización del Proceso de Concertación para los aprovechamientos de agua del ámbito de la UH Urola incluidos en este grupo A (publicación de la correspondiente resolución del Director de la Agencia Vasca del Agua) y, siempre y cuando a lo largo de ese plazo no hubiera mediado notificación expresa al titular otorgando un plazo superior, el titular deberá haber realizado las actuaciones necesarias para hacer efectivo el respeto a dichos caudales mínimos ecológicos.

6.2. Aprovechamientos de agua incluidos en el grupo B

- a) Los caudales ecológicos a respetar por los aprovechamientos en el punto situado inmediatamente aguas abajo de la toma o tomas son los señalados en la tabla del anexo II del presente documento.
 - b) En relación con las prescripciones del Plan de Implantación para cada uno de los aprovechamientos, se remite a lo señalado en el apartado 5 de este documento donde se recogen las propuestas para las diferentes problemáticas identificadas en relación con los aprovechamientos del grupo B con el objeto de avanzar en la conciliación de los derechos del agua preexistentes y los caudales ecológicos.
 - c) Asimismo, el plazo máximo para la adecuación de las tomas para hacer efectivo el respeto de los caudales mínimos ecológicos, será el que se fije en el protocolo correspondiente, o en su defecto, en la resolución que ponga fin al Proceso de Concertación en relación con el aprovechamiento considerado.
-

ANEXO I: Relación de aprovechamientos de agua clasificados dentro del GRUPO A

Nº	REFERENCIA EXPEDIENTE	CAUDAL MAX (l/s)	CAUDAL MEDIO (l/s)	RÍO	USO	TITULAR	MUNICIPIO
1	A-G-2011-2690	0,120	0,120	Amezti	Usos agropecuarios (excluido riego), abastecimiento a la población	Cdad. Amezti Erreka	Aia
2	A-G-2011-2709	0,005	0,005	5082 Manantial Kareaga Iturria	Usos agropecuarios (excluido riego)	José Félix Alcorta Alcaín	Aia
3	A-G-2011-2732	0,022	0,022	4921 Pagadiko Aiztondoa	Usos agropecuarios (excluido riego), abastecimiento a la población	Elías Azpeitia Mugica	Aia
4	A-G-2011-2733	0,013	0,013	4976 Etxeatzeko Iturria	Usos agropecuarios (excluido riego)	Elías Azpeitia Múgica	Aia
5	A-G-2011-2736	0,017	0,017	5461 Iturrialdea	Usos agropecuarios (excluido riego), abastecimiento a la población, riego agrícola	Cdad. de usuarios Agurre Saro	Aia
6	A-G-2011-2742	0,12	0,12	5036 Migel Iturri	Usos agropecuarios (excluido riego), abastecimiento a la población, riego agrícola	Cdad. de usuarios Elorrondo	Aia
7	A-G-2011-2746	0,017	0,017	4859 Iturralde Iturria	Usos agropecuarios (excluido riego), abastecimiento a la población, riego agrícola	Cdad. de usuarios Etxeta	Aia
8	A-G-2011-2755	0,035	0,035	4922 Manantial Iturriko Soroa	Usos agropecuarios (excluido riego), abastecimiento a la población	Cdad. de usuarios Oren Korta	Aia
9	A-G-2011-2757	0,052	0,052	4857 Borda txuri Iturria	Usos agropecuarios (excluido riego)	Cdad. de usuarios Semeore	Aia
10	A-G-2011-2763	0,052	0,052	5025 Angailu Iturria	Usos agropecuarios (excluido riego), abastecimiento a la población, riego agrícola	Cdad. de usuarios Zatague	Aia
11	A-G-2011-2768	0,017	0,017	4953 Beko Iturria	Usos agropecuarios (excluido riego), abastecimiento a la población, riego agrícola	Luis María Iburguren Arrillaga	Aia
12	A-G-2011-2769	0,017	0,017	4952 Kukuaitza Iturria	Usos agropecuarios (excluido riego), abastecimiento a la población, riego agrícola	Ignacio Iburguran Irureta	Aia
13	A-G-2011-2773	0,018	0,018	5054 Manantial Iturri Aldea 2	Usos agropecuarios (excluido riego), abastecimiento a la población	Juan José Iribar Iribar	Aia
14	A-G-2011-2774	0,018	0,018	5073 Iturri-Aldea	Usos agropecuarios (excluido riego), abastecimiento a la población	Juan José Iribar Iribar	Aia
15	A-G-2011-2784	0,017	0,017	4852 Izor Zelay Iturria	Usos agropecuarios (excluido riego), abastecimiento a la población, riego agrícola	Asunción Iturbe Aranguren	Aia
16	A-G-2011-2802	0,017	0,017	5009 Iturrialdea	Usos agropecuarios (excluido riego), abastecimiento a la población, riego agrícola	Pedro María Manterola Aguirre	Aia
17	A-G-2011-2803	0,052	0,052	4928 Askaeta Iturria	Usos agropecuarios (excluido riego)	Valentín Manterola Iburguren	Aia
18	A-G-2011-2804	0,017	0,017	4826 Basotxo Iturria	Usos agropecuarios (excluido riego), abastecimiento a la población, riego agrícola	Benito Manterola Tejería	Aia
19	A-G-2011-2805	0,017	0,017	4865 Iturri Txulo	Usos agropecuarios (excluido riego), abastecimiento a la población, riego agrícola	Benito Manterola Tejería	Aia
20	A-G-2011-2809	0,039	0,039	4939 Teila Iturria	Usos agropecuarios (excluido riego), abastecimiento a la población	Juan Mariano Múgica Azpeitia	Aia
21	A-G-2011-2824	0,035	0,035	4900 Mendiko Iturria	Usos agropecuarios (excluido riego), abastecimiento a la población	José María Urquidizar Orbegozo	Aia

Nº	REFERENCIA EXPEDIENTE	CAUDAL MAX (l/s)	CAUDAL MEDIO (l/s)	RÍO	USO	TITULAR	MUNICIPIO
22	A-G-2011-0127	5,6	1	Urola	Usos industriales	Obe Hettich, S.L. en Comandita	Aizarnazabal
23	A-G-2011-1243	-	12,15	Urola	Usos industriales	Zubialde, S.S.	Aizarnazabal
24	A-G-2011-1735	4	0,15	Urola	Riego agrícola	Marcial Ucin, S.A.	Aizarnazabal
25	A-G-2011-2462	0,017	0,017	4112 Manantial	Usos agropecuarios (excluido riego), abastecimiento a la población, riego agrícola	Roque Francisco Calpasorro Aizpitarte	Aizarnazabal
26	A-G-2011-2463	0,035	0,035	4281 Manantial	Usos agropecuarios (excluido riego), abastecimiento a la población, riego agrícola	Cdad. de usuarios de agua	Aizarnazabal
27	A-G-2011-2465	0,033	0,033	4189 Manantial	Abastecimiento a la población	Manuel Sagarna Olascoaga	Aizarnazabal
28	A-G-2011-2466	0,017	0,017	4183 Manantial	Usos agropecuarios (excluido riego), abastecimiento a la población, riego agrícola	José Manuel Azpitarte Oliden	Aizarnazabal
29	A-G-2011-2467	0,011	0,011	4011 Manantial	Abastecimiento a la población	José Echániz Aranguren	Aizarnazabal
30	A-G-2011-2468	0,017	0,017	3997 Manantial	Usos agropecuarios (excluido riego), abastecimiento a la población, riego agrícola	Luis Echeverría Azcune	Aizarnazabal
31	A-G-2011-2469	0,017	0,017	4130 Manantial	Usos agropecuarios (excluido riego), abastecimiento a la población, riego agrícola	Juan Cruz Eizaguirre Uranga	Aizarnazabal
32	A-G-2011-2470	0,014	0,014	4018 Manantial	Abastecimiento a la población	Aniceto Lazcano Arrizabalaga	Aizarnazabal
33	A-G-2011-2472	0,009	0,009	4393 Manantial Iturri-Echea	Abastecimiento a la población	José Múgica Cestau	Aizarnazabal
34	A-G-2011-2473	0,017	0,017	4124 Manantial	Usos agropecuarios (excluido riego), abastecimiento a la población, riego agrícola	Vicente Olaizola Iriarte	Aizarnazabal
35	A-G-2011-2474	0,023	0,023	4196 Manantial	Abastecimiento a la población	Manuel Sagarna Murua	Aizarnazabal
36	A-G-2011-2475	0,033	0,033	4187 Manantial	Abastecimiento a la población	Manuel Sagarna Olascoaga	Aizarnazabal
37	A-G-2011-2476	0,017	0,017	4263 Manantial	Usos agropecuarios (excluido riego), abastecimiento a la población, riego agrícola	Isidro Salegui echave	Aizarnazabal
38	A-G-2011-2477	0,19	0,19	4272 Manantial	Usos agropecuarios (excluido riego), abastecimiento a la población	Lucas Urquiza Urquia	Aizarnazabal
39	A-G-2011-2478	0,018	0,018	4084 Manantial	Abastecimiento a la población	Francisco Zufiria Roteta	Aizarnazabal
40	A-G-2011-2479	0,011	0,01	4198 Manantial	Usos agropecuarios (excluido riego), abastecimiento a la población	Jesús María Zufiria Urkiola	Aizarnazabal
41	A-G-2011-2685	0,033	0,033	4088 Aldapeta	Usos agropecuarios (excluido riego)	Antonio Iturzarta Guesalaza	Aizarnazabal
42	A-G-2011-2686	0,033	0,033	4314 Aizpeko Iturria	Usos agropecuarios (excluido riego), abastecimiento a la población	Marcelino Lazcano Tolosa	Aizarnazabal
43	A-G-2011-2687	0,021	0,021	4289 Manantial	Abastecimiento a la población	Juan José Arregui Peña	Aizarnazabal
44	A-G-2011-1293	0,5	-	Manantial Altzaru Erreka	Abastecimiento a la población	Sdad. Altzasu	Antzuola
45	A-G-2011-1413	0,37	-	Gorla o Altzazu/ Gorla	Abastecimiento a la población	Sdad. Grupo Alpino Gorla	Antzuola
46	A-G-2011-2513	0,03	0,03	2918 Manantial Iturralde	Usos agropecuarios (excluido riego), abastecimiento a la población	Cdad. de usuarios de agua Iturralde	Antzuola
47	A-G-2011-2521	0,056	0,056	2930 Manantial Bastarriña	Usos agropecuarios (excluido riego), abastecimiento a la población	Cdad. de usuarios de agua Bastarriña	Antzuola
48	A-G-2011-2526	0,43	0,14	2850 Manantial Urkitza	Usos agropecuarios (excluido riego), abastecimiento a la población, riego agrícola	Luis Larrañaga Larrañaga	Antzuola

Nº	REFERENCIA EXPEDIENTE	CAUDAL MAX (l/s)	CAUDAL MEDIO (l/s)	RÍO	USO	TITULAR	MUNICIPIO
49	A-G-2011-2573	0,031	0,031	2971 Itur Baso	Usos agropecuarios (excluido riego), abastecimiento a la población	Juan Beitia Larrañaga	Antzuola
50	A-G-2011-2581	0,067	0,067	2873 Gaztelu Gain	Abastecimiento a la población	Sdad. Gaztelu-Gain	Antzuola
51	A-G-2011-3437	0,104	0,104	2788 Manantial Altzaru Erreka	Abastecimiento a la población	Cdad. de usuarios de aguas Sociedad Altzasu y grupo alpino Gorla	Antzuola
52	A-G-2011-2662	0,031	0,031	Sagin-Azpi	Usos agropecuarios (excluido riego)	Lázaro Goenaga Tejeira	Asteasu
53	A-G-2011-2663	0,017	0,017	5172 Zingirako-Iturria	Abastecimiento a la población	María Eugenia Iribar Agote y otros	Asteasu
54	A-G-2011-2665	0,16	0,16	5110 Itur-Beltza	Usos agropecuarios (excluido riego)	María Eugenia Iribar Agote y Herederos de José Ramón Iribar Agote	Asteasu
55	A-G-2011-2666	-	0,0001	5144 Manantial	Usos agropecuarios (excluido riego)	José Iturbe Urruzola	Asteasu
56	A-G-2011-2674	0,047	0,047	5149 Izurtzukoa	Usos agropecuarios (excluido riego), abastecimiento a la población	José Txapartegi Vitoria	Asteasu
57	A-G-2011-2678	0,021	0,021	Zingira	Usos agropecuarios (excluido riego)	Hilario Usandizaga Izaguirre	Asteasu
58	A-G-2011-2052	0,15	0,15	Manantial Zingira 1	Usos agropecuarios (excluido riego), abastecimiento a la población	Cdad. de usuarios de los sondeos Zingira	Ataun
		0,15	0,15	Manantial Zingira 2	Usos agropecuarios (excluido riego), abastecimiento a la población		Ataun
59	A-G-2011-0057	-	0,017	6814 Manantial Chindur-Aldea	Usos agropecuarios (excluido riego), abastecimiento a la población	Hermanos Zulaica Arriola	Azkoitia
60	A-G-2011-0135	0,025	0,025	Manantial Lavadero	Usos agropecuarios (excluido riego), abastecimiento a la población	Arrate Elorza Errasti	Azkoitia
61	A-G-2011-0163	-	0,09	Imuntxo	Usos agropecuarios (excluido riego), abastecimiento a la población, riego agrícola	Juan Ramón Azpitarte Altuna	Azkoitia
62	A-G-2011-0214	1,25	0,003	Riachuelo innominado	Riego agrícola	Olabarria Corchero Ikur y Otros CB	Azkoitia
63	A-G-2011-0220	0,021	0,021	Landarbideko Iturria	Abastecimiento a la población	Cdad. de Usuarios Goiko-iturri	Azkoitia
64	A-G-2011-0381	3,4	-	Iparragirre	Otros usos	Ayto. de Azkotia	Azkoitia
65	A-G-2011-0780	15	-	Ormola-Erreka	Abastecimiento a la población	Ayto. de Azkotia	Azkoitia
66	A-G-2011-1021	25	-	Igeraran erreka / Igaran	Usos energéticos	José Manuel Echániz y 4 más	Azkoitia
67	A-G-2011-1148	9	9	Usula, Uzaola o Uzola	Usos industriales	Sidenor Industrial, S.L.	Azkoitia
68	A-G-2011-1169	7	-	Rezola; Errezola	Abastecimiento a la población	Ayto. de Azkotia	Azkoitia
69	A-G-2011-1791	0,01	0,01	Sorgin Haitzeta	Usos agropecuarios (excluido riego), abastecimiento a la población	Juan María Oruesagasti Aguirrezábal	Azkoitia
70	A-G-2011-1793	0,033	0,033	Fuente Leizti	Usos agropecuarios (excluido riego), abastecimiento a la población	José Lizarralde Azpiazu	Azkoitia
71	A-G-2011-1794	0,017	0,017	Txalon-Erreka	Usos agropecuarios (excluido riego)	Esteban Larrañaga Aranguren	Azkoitia
72	A-G-2011-1854	0,056	0,056	Basarte	Usos agropecuarios (excluido riego), abastecimiento a la población	Cdad. de Usuarios Berrosueta	Azkoitia
73	A-G-2011-1893	-	-	Ule-1	Abastecimiento a la población	Ayto. de Zumarraga	Azkoitia
		-	-	Ule-2	Abastecimiento a la población		Azkoitia

Nº	REFERENCIA EXPEDIENTE	CAUDAL MAX (l/s)	CAUDAL MEDIO (l/s)	RÍO	USO	TITULAR	MUNICIPIO
74	A-G-2011-1987	0,029	0,029	Txorua-Erreka / Regata-3	Usos agropecuarios (excluido riego), abastecimiento a la población, riego agrícola	Cdad. de usuarios de agua Koategi	Azkoitia
75	A-G-2011-1989	0,029	0,029	Txorrua-Erreka / Regata-2	Usos agropecuarios (excluido riego), abastecimiento a la población, riego agrícola	Cdad. de usuarios de agua Koategi	Azkoitia
76	A-G-2011-1990	0,029	0,029	Txorrua-Erreka / Regata-1	Usos agropecuarios (excluido riego), abastecimiento a la población, riego agrícola	Cdad. de usuarios de agua Koategi	Azkoitia
77	A-G-2011-1991	0,042	0,042	Aitzbeltz-Erreka	Usos agropecuarios (excluido riego), abastecimiento a la población, riego agrícola	Cdad. de usuarios de agua Astarbe-Aspikoa	Azkoitia
78	A-G-2011-2029	0,4	0,011	Pozo innominado	Riego agrícola	María Concepción Irureta Gurruchaga	Azkoitia
79	A-G-2011-2033	0,3		Manantial y Rgta, Leiztitxu	Usos agropecuarios (excluido riego), abastecimiento a la población, riego agrícola	Cdad. Lizartza Aginalde	Azkoitia
80	A-G-2011-2067	0,006	0,006	Manantial Leiztiko	Usos agropecuarios (excluido riego)	Juan Lizarazu Astigaraga	Azkoitia
81	A-G-2011-2836	0,01	0,01	2862 Manantial Sorgun Haitzeta	Usos agropecuarios (excluido riego), abastecimiento a la población	Juan Manuel Oruesagasti Aguirrezabal	Azkoitia
82	A-G-2011-2837	0,017	0,017	3065 Manantial Usaola	Usos agropecuarios (excluido riego), abastecimiento a la población	Cdad. de usuarios de agua Usaloa	Azkoitia
83	A-G-2011-2838	0,017	0,017	2920 Gaztelupe	Usos agropecuarios (excluido riego), abastecimiento a la población	José María Aguirrezabal Larrañaga	Azkoitia
84	A-G-2011-2841	0,017	0,017	2921 Kortakoa	Usos agropecuarios (excluido riego), abastecimiento a la población	José Aguirre Uranga	Azkoitia
85	A-G-2011-2842	0,009	0,007	3001 Pelix	Usos agropecuarios (excluido riego), abastecimiento a la población	Asunción Alberdi Badiola	Azkoitia
86	A-G-2011-2843	0,009	0,009	3004 Manantial Pelix	Usos agropecuarios (excluido riego), abastecimiento a la población	Asunción Alberdi Badiola	Azkoitia
87	A-G-2011-2844	0,017	0,017	3465 Manantial Astarbe	Usos agropecuarios (excluido riego), abastecimiento a la población	Cdad. de usuarios de agua Astarbe	Azkoitia
88	A-G-2011-2845	0,017	0,017	2983 Manantial Harritegi	Abastecimiento a la población	Lucía Alberdi Elorza	Azkoitia
89	A-G-2011-2846	0,017	0,017	3167 Manantial Zazibil	Usos agropecuarios (excluido riego), abastecimiento a la población	Iñaki Alberdi Elorza	Azkoitia
90	A-G-2011-2847	0,017	0,017	2975 Manantial Zelai Aldapa	Abastecimiento a la población	Lucía Alberdi Elorza	Azkoitia
91	A-G-2011-2848	0,017	0,017	2925 Manantial Zape Ardi	Usos agropecuarios (excluido riego), abastecimiento a la población	Ignacio Alberdi Gantxegi	Azkoitia
92	A-G-2011-2849	0,017	0,017	3291 Manantial Goiko Kurba	Usos agropecuarios (excluido riego), abastecimiento a la población	Luís Alberdi Larrañaga	Azkoitia
93	A-G-2011-2850	0,016	0,016	2969 Manantial Eixeltxo	Usos agropecuarios (excluido riego), abastecimiento a la población	Luís Alberdi Larrañaga	Azkoitia
94	A-G-2011-2851	0,017	0,017	2880 Manantial Malmai	Usos agropecuarios (excluido riego), abastecimiento a la población	Hermanos Martos y Azlor de Aragón	Azkoitia
95	A-G-2011-2852	0,017	0,017	2892 Manantial Alzgorreta	Usos agropecuarios (excluido riego), abastecimiento a la población	José Alberdi Sorazu	Azkoitia
96	A-G-2011-2853	0,035	0,035	3015 Manantial Etxekoa	Usos agropecuarios (excluido riego), abastecimiento a la población	Cdad. de usuarios de agua Etxekoa	Azkoitia

Nº	REFERENCIA EXPEDIENTE	CAUDAL MAX (l/s)	CAUDAL MEDIO (l/s)	RÍO	USO	TITULAR	MUNICIPIO
97	A-G-2011-2854	0,17	0,17	3129 Manantial Marixa	Usos agropecuarios (excluido riego), abastecimiento a la población, riego agrícola	Claudio Alberdi Zubizarreta	Azkoitia
98	A-G-2011-2855	0,016	0,016	2961 Manantial Itturrotz	Abastecimiento a la población	José María Alcorta Garate	Azkoitia
99	A-G-2011-2858	0,021	0,021	3307 Manantial Atxabaleta	Abastecimiento a la población	Roque Aldalur Carrera	Azkoitia
100	A-G-2011-2859	0,025	0,025	3243 Manantial Zelai	Usos agropecuarios (excluido riego), abastecimiento a la población	José Ramón Altuna Jauregui	Azkoitia
101	A-G-2011-2860	0,026	0,026	2869 Manantial Barruti Zakona	Usos agropecuarios (excluido riego), abastecimiento a la población	Nicolás Arambarri Aguirre	Azkoitia
102	A-G-2011-2861	0,026	0,026	2895 Manantial Barruti Berria	Usos agropecuarios (excluido riego), abastecimiento a la población	Nicolás Arambarri Aguirre	Azkoitia
103	A-G-2011-2862	0,017	0,017	3261 Sakoneta	Usos agropecuarios (excluido riego), abastecimiento a la población	Blas Aramendi Arambarri	Azkoitia
104	A-G-2011-2863	0,017	0,017	3215 Manantial Beheko Zelai	Usos agropecuarios (excluido riego), abastecimiento a la población	Cdad. de usuarios de agua Beheko-Zelai	Azkoitia
105	A-G-2011-2864	0,007	0,007	2935 Manantial Beheko Zoroa	Abastecimiento a la población	Victoriano Aramendi Aramendi	Azkoitia
106	A-G-2011-2865	0,017	0,017	2929 Manantial Txerri Toro	Usos agropecuarios (excluido riego), abastecimiento a la población	María Luisa Arana Otamendi	Azkoitia
107	A-G-2011-2866	0,008	0,008	3127 Manantial Etxe Goeneko Zoro	Abastecimiento a la población	Pedro María Areizaga Arrieta	Azkoitia
108	A-G-2011-2867	0,025	0,025	3137 Manantial Oilo Etxe	Usos agropecuarios (excluido riego), abastecimiento a la población	Pedro María Areizaga Arrieta	Azkoitia
109	A-G-2011-2868	0,025	0,025	3121 Manantial Elosa Kamino	Usos agropecuarios (excluido riego), abastecimiento a la población, usos industriales	Pedro María Areizaga Arrieta	Azkoitia
110	A-G-2011-2869	0,083	0,083	3039 Manantial Zakona	Usos agropecuarios (excluido riego), abastecimiento a la población, riego agrícola	Demetrio Arrambarri Oiazabal	Azkoitia
111	A-G-2011-2870	3,49	0,21	3574 Manantial Iturro Goikoa	Abastecimiento a la población, riego agrícola	María del Carmen Arregui Olaizola	Azkoitia
112	A-G-2011-2871	3,49	0,21	3566 Manantial Iturro Bekoa	Abastecimiento a la población, riego agrícola	María del Carmen Arregui Olaizola	Azkoitia
113	A-G-2011-2872	0,087	0,087	3075 Manantial Bideondo Zagasti Iturralde	Usos agropecuarios (excluido riego), abastecimiento a la población	José María Arrieta Areizaga	Azkoitia
114	A-G-2011-2873	0,011	0,011	3119 Manantial Inchaurre	Usos agropecuarios (excluido riego)	Luis Arrieta Astigarraga	Azkoitia
115	A-G-2011-2874	0,011	0,011	3128 Manantial Sagasti	Usos agropecuarios (excluido riego)	Luis Arrieta Astigarraga	Azkoitia
116	A-G-2011-2875	0,018	0,018	3204 Manantial Etxaburu	Usos agropecuarios (excluido riego), abastecimiento a la población	Julián Arrieta Iriondo	Azkoitia
117	A-G-2011-2876	0,025	0,016	2887 Manantial Azketa Potzua	Abastecimiento a la población, riego agrícola	Gregorio Arrieta Muruamendiaraz	Azkoitia
118	A-G-2011-2877	0,025	0,016	2890 Manantial Pagadi Aldea	Abastecimiento a la población, riego agrícola	Gregorio Arrieta Muruamendiaraz	Azkoitia
119	A-G-2011-2878	0,017	0,017	3360 Manantial Txalintxo	Usos agropecuarios (excluido riego), abastecimiento a la población	José María Arrieta Sudupe	Azkoitia
120	A-G-2011-2879	0,025	0,025	3234 Manantial Goiko Zelai	Usos agropecuarios (excluido riego), abastecimiento a la población	Juan María Arriola Lete	Azkoitia

Nº	REFERENCIA EXPEDIENTE	CAUDAL MAX (l/s)	CAUDAL MEDIO (l/s)	RÍO	USO	TITULAR	MUNICIPIO
121	A-G-2011-2880	0,013	0,013	3143 Manantial Oinarkoa	Usos agropecuarios (excluido riego), abastecimiento a la población	José María Arrizabalaga Azpiazu	Azkoitia
122	A-G-2011-2881	0,014	0,014	3133 Manantial Otei	Usos agropecuarios (excluido riego), abastecimiento a la población	Cdad. de usuarios de agua Otei	Azkoitia
123	A-G-2011-2882	0,017	0,017	3292 Manantial Sakoneta	Usos agropecuarios (excluido riego), abastecimiento a la población	Manuel Arrizabalaga Zubizarreta	Azkoitia
124	A-G-2011-2883	0,017	0,017	3445 Manantial Gorritxo	Usos agropecuarios (excluido riego), abastecimiento a la población	José Manuel Astigarraga Aldalur	Azkoitia
125	A-G-2011-2884	0,017	0,017	2923 Manantial Ziertzo Bazterra	Usos agropecuarios (excluido riego), abastecimiento a la población	Juan Astigarraga Aranguren	Azkoitia
126	A-G-2011-2885	0,017	0,017	3103 Manantial Lanbertxo	Usos agropecuarios (excluido riego), abastecimiento a la población	Cdad. de usuarios de agua Lanbertxo	Azkoitia
127	A-G-2011-2886	0,05	0,05	3280 Manantial Iturralde	Usos agropecuarios (excluido riego), abastecimiento a la población, riego agrícola	Cdad. de usuarios de agua Iturralde	Azkoitia
128	A-G-2011-2887	0,017	0,017	3202 Manantial Iturritxo	Usos agropecuarios (excluido riego), abastecimiento a la población	José Astigarraga Uraín	Azkoitia
129	A-G-2011-2888	0,012	0,012	2864 Manantial Iturralde	Abastecimiento a la población	Luis María Ayastuy Larrañaga	Azkoitia
130	A-G-2011-2890	0,017	0,017	3142 Manantial Beheko Iturria	Usos agropecuarios (excluido riego)	Ignacio Azkoitia Azpitarte	Azkoitia
131	A-G-2011-2891	0,024	0,024	2956 Manantial Iturralde	Usos agropecuarios (excluido riego), abastecimiento a la población	Contxi Azpiazu Uranga	Azkoitia
132	A-G-2011-2893	0,016	0,016	3429 Manantial Beheko Iturri	Usos agropecuarios (excluido riego), abastecimiento a la población	Maikel Azpiroz Alsua	Azkoitia
133	A-G-2011-2894	0,008	0,008	3209 Manantial Agarre	Usos agropecuarios (excluido riego), abastecimiento a la población	Inmaculada Azpitarte Echaniz	Azkoitia
134	A-G-2011-2895	0,017	0,017	Iturralde	Abastecimiento a la población	Hnos. Badiola Uría	Azkoitia
135	A-G-2011-2896	0,093	0,093	3271 Manantial Santa Clara Aldea	Abastecimiento a la población	Cdad. de Franciscanas Clarisas, Convento de Santa Clara	Azkoitia
136	A-G-2011-2897	0,28	0,28	3240 Manantial Atano Aldea	Abastecimiento a la población, riego agrícola	Cdad. de Franciscanas Clarisas, Convento de Santa Clara	Azkoitia
137	A-G-2011-2898	0,1	0,1	3273 Aitzako Iturria	Usos agropecuarios (excluido riego), abastecimiento a la población	Cdad. de usuarios de agua Aitza	Azkoitia
138	A-G-2011-2899	0,052	0,052	3464 Argin Iturri	Usos agropecuarios (excluido riego), abastecimiento a la población	Cdad. de usuarios Argin Iturri	Azkoitia
139	A-G-2011-2900	0,05	0,05	3385 Manantial	Usos agropecuarios (excluido riego), abastecimiento a la población	Cdad. de usuarios Arregi	Azkoitia
140	A-G-2011-2901	0,052	0,052	3439 Manantial Sagaztiaga	Usos agropecuarios (excluido riego), abastecimiento a la población, riego agrícola	Cdad. de usuarios Astarbe	Azkoitia
141	A-G-2011-2902	0,1	0,1	3551 Manantial Abiturri	Usos agropecuarios (excluido riego), abastecimiento a la población	Cdad. de usuarios de agua Beristain	Azkoitia
142	A-G-2011-2903	0,017	0,017	2915 Manantial Añegi Buro	Usos agropecuarios (excluido riego), abastecimiento a la población, riego agrícola	Cdad. de usuarios Añegi Burukoa	Azkoitia
143	A-G-2011-2904	0,11	0,11	3415 Manantial Errekaldea	Usos agropecuarios (excluido riego), abastecimiento a la población	Cdad. de usuarios de agua Errekalde	Azkoitia

Nº	REFERENCIA EXPEDIENTE	CAUDAL MAX (l/s)	CAUDAL MEDIO (l/s)	RÍO	USO	TITULAR	MUNICIPIO
144	A-G-2011-2905	0,069	0,069	2931 Manantial Iturralde	Abastecimiento a la población	Cdad. de usuarios de agua Casa Ibaiondo	Azkoitia
145	A-G-2011-2906	0,052	0,052	2980 Manantial Goenatxoko Iturria	Usos agropecuarios (excluido riego), abastecimiento a la población	Cdad. de usuarios de agua Goenatxo Taldea	Azkoitia
146	A-G-2011-2907	0,067	0,067	3285 Manantial Haitz Zuri	Usos agropecuarios (excluido riego), abastecimiento a la población, riego agrícola	Cdad. de usuarios Haitz Zuri	Azkoitia
147	A-G-2011-2908	0,066	0,066	3193 Manantial Zulo	Abastecimiento a la población	Cdad. de usuarios de agua Hiru Arte	Azkoitia
148	A-G-2011-2909	0,12	0,12	3497 Manantial late	Usos agropecuarios (excluido riego), abastecimiento a la población	Cdad. de usuarios de agua Late	Azkoitia
149	A-G-2011-2910	0,053	0,053	3264 Manantial Iturralde	Usos agropecuarios (excluido riego), abastecimiento a la población	Cdad. de usuarios de agua Iturralde	Azkoitia
150	A-G-2011-2911	0,485	0,485	3413 Iturralde	Abastecimiento a la población, riego agrícola	Cdad. de usuarios de agua Iturralde	Azkoitia
151	A-G-2011-2912	0,05	0,05	3208 Manantial Iturralde	Usos agropecuarios (excluido riego), abastecimiento a la población	Cdad. de usuarios de agua Iturralde	Azkoitia
152	A-G-2011-2913	0,05	0,05	2932 Manantial Iturralde	Usos agropecuarios (excluido riego), abastecimiento a la población	Cdad. de usuarios Iturralde	Azkoitia
153	A-G-2011-2914	0,052	0,052	2955 Manantial Goiko Iturria	Usos agropecuarios (excluido riego), abastecimiento a la población	Cdad. de usuarios de agua Iturri Gozo	Azkoitia
154	A-G-2011-2918	0,087	0,087	3519 Manantial Jauregi	Usos agropecuarios (excluido riego), abastecimiento a la población	Cdad. de usuarios de agua Jauregi	Azkoitia
155	A-G-2011-2919	0,06	0,06	3253 Manantial Joserena	Usos agropecuarios (excluido riego), abastecimiento a la población	Cdad. de usuarios de agua del manantial Joserena	Azkoitia
156	A-G-2011-2921	0,17	0,17	2852 Manantial Kamin Buruko Etxeostea	Usos agropecuarios (excluido riego), abastecimiento a la población, riego agrícola	Cdad. de usuarios de agua Kamin Buru Etxeaspia	Azkoitia
157	A-G-2011-2922	0,083	0,083	2861 Manantial Kamin Buruko Etxeaspia	Usos agropecuarios (excluido riego), abastecimiento a la población, riego agrícola	Cdad. de usuarios de agua Kamin Buruko Etxeostea	Azkoitia
158	A-G-2011-2923	0,083	0,083	3351 Manantial Libixi Lecua	Usos agropecuarios (excluido riego), abastecimiento a la población, riego agrícola	Cdad. de usuarios de agua del manantial Libixi Iekua	Azkoitia
159	A-G-2011-2924	0,1	0,1	3130 Manantial Lur Barrio Odoa	Usos agropecuarios (excluido riego), abastecimiento a la población	Cdad. de usuarios de agua Lur Barrio Ondo	Azkoitia
160	A-G-2011-2925	0,26	0,26	2968 Manantial Lizartxo	Usos agropecuarios (excluido riego), abastecimiento a la población	Cdad. de usuarios de agua Madariaga	Azkoitia
161	A-G-2011-2927	0,083	0,083	3211 Manantial Iturr-Otz	Usos agropecuarios (excluido riego), abastecimiento a la población	Cdad. de usuarios de agua Martitte	Azkoitia
162	A-G-2011-2928	0,083	0,083	3214 Manantial Ameija	Usos agropecuarios (excluido riego), abastecimiento a la población	Cdad. de usuarios de agua Martitte	Azkoitia
163	A-G-2011-2930	0,19	0,19	3079 Manantial Mendizabal	Usos agropecuarios (excluido riego), abastecimiento a la población	Cdad. de usuarios de agua Mendizabal	Azkoitia
164	A-G-2011-2933	0,05	0,05	2948 Manantial Gaztanalxe	Usos agropecuarios (excluido riego), abastecimiento a la población, riego agrícola	Cdad. de usuarios de agua Sakoneta	Azkoitia
165	A-G-2011-2934	0,05	0,05	2885 Manantial Sakoneta	Usos agropecuarios (excluido riego), abastecimiento a la población	Cdad. de usuarios de agua Sakoneta	Azkoitia
166	A-G-2011-2935	0,16	0,16	3174 Manantial San Mieltxo	Usos agropecuarios (excluido riego), abastecimiento a la población, riego agrícola	Cdad. de usuarios de agua	Azkoitia

Nº	REFERENCIA EXPEDIENTE	CAUDAL MAX (l/s)	CAUDAL MEDIO (l/s)	RÍO	USO	TITULAR	MUNICIPIO
167	A-G-2011-2936	0,05	0,05	3047 Manantial Susula Mendi	Usos agropecuarios (excluido riego), abastecimiento a la población	Cdad. de usuarios de agua Susula Mendi	Azkoitia
168	A-G-2011-2938	0,05	0,05	2928 Manantial Urbaso	Usos agropecuarios (excluido riego), abastecimiento a la población, riego agrícola	Cdad. de usuarios de agua Urbajo	Azkoitia
169	A-G-2011-2939	0,025	0,025	2986 Keisara	Usos agropecuarios (excluido riego), abastecimiento a la población	Cdad. de usuarios de agua Urrategi	Azkoitia
170	A-G-2011-2940	0,1	0,1	3255 Vidaurreta	Abastecimiento a la población	Cdad. de usuarios de agua Vidaurreta	Azkoitia
171	A-G-2011-2942	0,069	0,069	2910 Urondo	Usos agropecuarios (excluido riego), abastecimiento a la población, riego agrícola	Cdad. de usuarios de agua Zubiondo	Azkoitia
172	A-G-2011-2944	0,13	0,13	3087 Manantial Olazabal	Abastecimiento a la población, riego agrícola	María Pilar Cuende Arriola	Azkoitia
173	A-G-2011-2945	0,017	0,017	3339 Manantial Aldako	Abastecimiento a la población	Ion Zelaya Arbillaga	Azkoitia
174	A-G-2011-2946	0,018	0,018	3310 Manantial Leturiondo	Abastecimiento a la población	Ion Zelaya Arbillaga	Azkoitia
175	A-G-2011-2947	0,027	0,027	3018 Manantial Mondeta	Usos agropecuarios (excluido riego), abastecimiento a la población	José María Echániz Aramendi	Azkoitia
176	A-G-2011-2948	0,017	0,017	3002 Manantial Beheko Erreka Aldia	Usos agropecuarios (excluido riego), abastecimiento a la población	Tomás Echániz Beain	Azkoitia
177	A-G-2011-2949	0,027	0,027	2936 Manantial Xotxu	Usos agropecuarios (excluido riego), abastecimiento a la población	José Echániz Elorza	Azkoitia
178	A-G-2011-2950	0,002	0,002	3371 Manantial Gaintzo Iturria	Usos agropecuarios (excluido riego), abastecimiento a la población	Ignacio Echániz Gurruchaga	Azkoitia
179	A-G-2011-2951	0,002	0,002	3363 Manantial Basoko Iturria	Usos agropecuarios (excluido riego), abastecimiento a la población	Ignacio Echániz Gurrutxaga	Azkoitia
180	A-G-2011-2952	0,013	0,013	2984 Manantial Errreka Aundi	Usos agropecuarios (excluido riego), abastecimiento a la población	Miguel Echániz Juaristi	Azkoitia
181	A-G-2011-2953	0,008	0,008	3479 Manantial Iturralde	Usos agropecuarios (excluido riego), abastecimiento a la población	Luis Echániz Larrañaga	Azkoitia
182	A-G-2011-2954	0,012	0,012	3337 Manantial Gutxiki	Usos agropecuarios (excluido riego), abastecimiento a la población	Genoveva Eizmendi Azpiroz	Azkoitia
183	A-G-2011-2955	0,051	0,051	3011 Manantial Errezpe	Usos agropecuarios (excluido riego), abastecimiento a la población	Mikel Elduayen Alberdi	Azkoitia
184	A-G-2011-2956	0,061	0,061	3006 Manantial Ittur Buru	Usos agropecuarios (excluido riego), abastecimiento a la población	Mikel Elduayen Alberdi	Azkoitia
185	A-G-2011-2957	0,031	0,031	3051 Manantial Zaila-Ar Iturria	Usos agropecuarios (excluido riego), abastecimiento a la población	Arrate Elorza Errasti	Azkoitia
186	A-G-2011-2958	0,017	0,017	3170 Manantial Enparan Aldea	Usos agropecuarios (excluido riego), abastecimiento a la población	Víctor Eloiza Uría	Azkoitia
187	A-G-2011-2959	0,15	0,034	6424 Manantial Goiko Soroa	Usos agropecuarios (excluido riego), abastecimiento a la población, riego agrícola	Bonifacio Epelde Alberdi	Azkoitia
188	A-G-2011-2960	0,15	0,069	3232 Manantial Haitz Zuri	Usos agropecuarios (excluido riego), abastecimiento a la población, riego agrícola	Cdad. de usuarios de agua Haitz-Zuri	Azkoitia
189	A-G-2011-2961	0,1	0,1	3057 Manantial Baso Haudia	Usos agropecuarios (excluido riego), abastecimiento a la población	Cdad. de usuarios de agua Errezola	Azkoitia

Nº	REFERENCIA EXPEDIENTE	CAUDAL MAX (l/s)	CAUDAL MEDIO (l/s)	RÍO	USO	TITULAR	MUNICIPIO
190	A-G-2011-2962	0,017	0,017	3207 Manantial Beheko Iturria	Usos agropecuarios (excluido riego), abastecimiento a la población, riego agrícola	María Dolores Epelde Sudupe	Azkoitia
191	A-G-2011-2963	0,017	0,017	3328 Manantial Ota Aldapa	Usos agropecuarios (excluido riego), abastecimiento a la población	Juan José Errasti Juaristi	Azkoitia
192	A-G-2011-2964	0,017	0,017	3324 Manantial Aldako Aldekoa	Usos agropecuarios (excluido riego), abastecimiento a la población	Juan José Errasti Juaristi	Azkoitia
193	A-G-2011-2965	0,017	0,017	3323 Manantial Ota Aldapa	Usos agropecuarios (excluido riego), abastecimiento a la población	Juan José Errasti Juaristi	Azkoitia
194	A-G-2011-2966	0,05	0,05	2947 Manantial Goiko Zelai	Usos agropecuarios (excluido riego), abastecimiento a la población	Cdad. de usuarios de agua Goiko-Zelai	Azkoitia
195	A-G-2011-2967	0,032	0,032	3120 Manantial Ixute Alde	Usos agropecuarios (excluido riego), abastecimiento a la población	Ignacia Gabilondo Iturralde	Azkoitia
196	A-G-2011-2968	0,017	0,017	3417 Manantial Etxeko Depositos	Usos agropecuarios (excluido riego), abastecimiento a la población	Elías Gárate Aristi	Azkoitia
197	A-G-2011-2969	0,015	0,015	3459 Manantial Jauregi Alde	Usos agropecuarios (excluido riego), abastecimiento a la población	Cdad. de usuarios de agua Jauregi-Alde	Azkoitia
198	A-G-2011-2970	0,037	0,037	3309 Manantial Iturri Txiki	Usos agropecuarios (excluido riego), abastecimiento a la población	Andrés Gárate Azkoitia	Azkoitia
199	A-G-2011-2971	0,045	0,045	2959 Manantial Berasa	Usos agropecuarios (excluido riego), abastecimiento a la población	Ramón Gárate Beguiristain	Azkoitia
200	A-G-2011-2972	0,017	0,017	3168 Manantial Beheko Zorua	Abastecimiento a la población	Pedro Gárate Garate	Azkoitia
201	A-G-2011-2973	0,17	0,17	3487 Manantial Beheko Zoroa	Riego agrícola	Ignacio Garmendia Gurruchaga	Azkoitia
202	A-G-2011-2974	0,038	0,038	3276 Manantial Iturrialde	Usos agropecuarios (excluido riego)	Felisa Goia Artola	Azkoitia
203	A-G-2011-2975	0,021	0,021	3346 Manantial Txerloko Basoa	Abastecimiento a la población	Julián Iruretagoiena Olalde	Azkoitia
204	A-G-2011-2976	0,048	0,048	3036 Manantial Korteta	Usos agropecuarios (excluido riego), abastecimiento a la población	Iñigo Iturbe Alberdi	Azkoitia
205	A-G-2011-2977	0,12	0,12	3095 Manantial Errekalde	Usos agropecuarios (excluido riego), riego agrícola	Jesés Iturbe Alberdi	Azkoitia
206	A-G-2011-2982	0,017	0,017	2824 Manantial Metala	Abastecimiento a la población	José Sasiain Echaniz	Azkoitia
207	A-G-2011-2983	0,017	0,017	2839 Manantial Txabola Alde	Usos agropecuarios (excluido riego), abastecimiento a la población	José Sasiain Echaniz	Azkoitia
208	A-G-2011-2984	0,067	0,067	3082 Manantial Aitube Azpia	Usos agropecuarios (excluido riego), abastecimiento a la población	José María Soraluze Bastarrica	Azkoitia
209	A-G-2011-2985	0,014	0,014	2963 Manantial Iturrioz	Abastecimiento a la población	José Antonio Soraluze Larrañaga	Azkoitia
210	A-G-2011-2986	0,08	0,08	3017 Manantial Gaintze Saile	Usos agropecuarios (excluido riego), abastecimiento a la población, riego agrícola	Cdad. de usuarios de agua Gaintze-Saile	Azkoitia
211	A-G-2011-2987	0,038	0,038	3000 Manantial Beheko Iturria	Abastecimiento a la población	Cdad. de usuarios de agua Beheko Iturria	Azkoitia
212	A-G-2011-2988	0,035	0,035	3249 Manantial Arrizabalaga	Usos agropecuarios (excluido riego), abastecimiento a la población	Cdad. de usuarios de agua Arrizabalaga	Azkoitia
213	A-G-2011-2989	0,017	0,017	3184 Manantial Goiko Basoa	Abastecimiento a la población, riego agrícola	Fermín Tolosa Goikoetxea	Azkoitia

Nº	REFERENCIA EXPEDIENTE	CAUDAL MAX (l/s)	CAUDAL MEDIO (l/s)	RÍO	USO	TITULAR	MUNICIPIO
214	A-G-2011-2991	0,083	0,083	3326 Manantial Txanon	Riego agrícola	José María Ucin Epelde	Azkoitia
215	A-G-2011-2995	0,019	0,019	3304 Manantial Agarre Etxe Azpi	Usos agropecuarios (excluido riego), riego agrícola	María Arantzazu Aranzazu Uranga Arregui	Azkoitia
216	A-G-2011-2996	0,017	0,017	3327 Manantial Angoitti	Usos agropecuarios (excluido riego), abastecimiento a la población	Consuelo Uranga Arregi	Azkoitia
217	A-G-2011-2997	0,009	0,006	3341 Manantial Angoitti	Usos agropecuarios (excluido riego), riego agrícola	Cdad. de usuarios de agua Angoiti	Azkoitia
218	A-G-2011-2998	0,017	0,017	3125 Manantial Bide Gurutze	Usos agropecuarios (excluido riego), abastecimiento a la población	María Pilar Uranga Orbeozo	Azkoitia
219	A-G-2011-2999	0,028	0,028	2939 Manantial Basoko Iturria	Abastecimiento a la población	Cdad. de usuarios de agua Basoko Iturria	Azkoitia
220	A-G-2011-3000	0,008	0,008	3149 Manantial Kaminokoa	Usos agropecuarios (excluido riego)	Hermanos Zabaleta Aranguren	Azkoitia
221	A-G-2011-3001	0,014	0,01	2919 Manantial Hazketa Iturri	Abastecimiento a la población, riego agrícola	Manuel Zuazolazigorraga Goena	Azkoitia
222	A-G-2011-3002	0,014	0,014	3071 Manantial Etxeakoa	Usos agropecuarios (excluido riego), abastecimiento a la población	Herederos de José Zuazolazigorraga Narbaiza	Azkoitia
223	A-G-2011-3003	0,018	0,018	2937 Manantial Larreta	Usos agropecuarios (excluido riego), abastecimiento a la población	Juan Zubizarreta Aizpitarte	Azkoitia
224	A-G-2011-3004	0,05	0,05	3287 Iturriotz	Usos agropecuarios (excluido riego), abastecimiento a la población	Antonio Zubizarreta Alcorta y otro	Azkoitia
225	A-G-2011-3005	0,017	0,017	3090 Ixerri	Usos agropecuarios (excluido riego), abastecimiento a la población	Tomás Zubizarreta Azkoitia	Azkoitia
226	A-G-2011-3006	0,018	1,1	3197 Manantial Iturri Txikia	Usos agropecuarios (excluido riego), abastecimiento a la población	José Zubizarreta Epelde	Azkoitia
227	A-G-2011-3007	0,025	0,025	3198 Manantial Erdiko Saila	Usos agropecuarios (excluido riego), abastecimiento a la población	José Zubizarreta Epelde	Azkoitia
228	A-G-2011-3008	0,024	0,024	3267 Manantial Sakristi Atze	Usos agropecuarios (excluido riego), abastecimiento a la población	Tomás Zubizarreta Solaluce	Azkoitia
229	A-G-2011-3009	0,035	0,035	3259 Potzu Zahar	Usos agropecuarios (excluido riego), abastecimiento a la población	Cdad. de usuarios de agua Potzu-Zahar	Azkoitia
230	A-G-2011-3010	0,024	0,024	3256 Manantial Barruti Zaharp	Usos agropecuarios (excluido riego), abastecimiento a la población	Tomás Zubizarreta Soraluce	Azkoitia
231	A-G-2011-3011	0,017	0,017	3126 Manantial Ipintza	Usos agropecuarios (excluido riego), abastecimiento a la población	Domingo Zulaica Aramendi	Azkoitia
232	A-G-2011-3012	0,007	0,007	2904 Manantial Katuingo Metala	Abastecimiento a la población	Ignacio Zulaica Malazetxerberria	Azkoitia
233	A-G-2011-3013	0,77	0,19	2896 Manantial Luixako Zoro Baztarra	Riego agrícola	Ignacio Zulaica Malazetxerberria	Azkoitia
234	A-G-2011-3017	2,5	0,57	3491 Manantial Kaminaldea	Riego agrícola	José Manuel Izaguirre Ucin	Azkoitia
235	A-G-2011-3018	0,028	0,028	3250 Manantial Iturralde	Usos agropecuarios (excluido riego), abastecimiento a la población	Joaquín Iturbe Larrañaga	Azkoitia
236	A-G-2011-3019	0,042	0,042	3288 Manantial Kortatxo	Usos agropecuarios (excluido riego)	José Francisco Izaguirre Oñederra	Azkoitia
237	A-G-2011-3020	0,05	0,05	3295 Manantial Urritz Ondo	Usos agropecuarios (excluido riego), abastecimiento a la población	José Francisco Izaguirre Oñederra	Azkoitia

Nº	REFERENCIA EXPEDIENTE	CAUDAL MAX (l/s)	CAUDAL MEDIO (l/s)	RÍO	USO	TITULAR	MUNICIPIO
238	A-G-2011-3021	0,017	0,017	2893 Manantial	Usos agropecuarios (excluido riego), abastecimiento a la población, riego agrícola	Juan Juaristi Alberdi	Azkoitia
239	A-G-2011-3022	0,017	0,017	2970 Manantial Itur Zulo	Usos agropecuarios (excluido riego), abastecimiento a la población	Ignacio Juaristi Arrieta	Azkoitia
240	A-G-2011-3023	0,054	0,054	2914 Manantial Otaia	Usos agropecuarios (excluido riego), abastecimiento a la población	Ernesto Juaristi Larrañaga	Azkoitia
241	A-G-2011-3024	0,054	0,054	2909 Manantial Pagarixe	Usos agropecuarios (excluido riego), abastecimiento a la población	Ernesto Juaristi Larrañaga	Azkoitia
242	A-G-2011-3025	0,026	0,026	2888 Manantial Alper	Usos agropecuarios (excluido riego), abastecimiento a la población	José María Juaristi Mendizabal	Azkoitia
243	A-G-2011-3026	0,017	0,017	3268 Manantial Etxe Ondokoa	Usos agropecuarios (excluido riego), abastecimiento a la población	Luis Juaristi Mendizabal	Azkoitia
244	A-G-2011-3027	0,017	0,017	3260 Manantial Egurrolakoa	Abastecimiento a la población	Luis Juaristi Mendizabal	Azkoitia
245	A-G-2011-3029	0,016	0,016	3206 Manantial Gastantxo	Abastecimiento a la población	Juana Landa Ugartemendia	Azkoitia
246	A-G-2011-3030	0,008	0,008	3272 Manantial Etxaburu	Usos agropecuarios (excluido riego), abastecimiento a la población	Roque Garmendia	Azkoitia
247	A-G-2011-3031	0,033	0,033	2924 Manantial Goiko Iturraldea	Usos agropecuarios (excluido riego), abastecimiento a la población, riego agrícola	María Pilar Larrañaga Arambarri	Azkoitia
248	A-G-2011-3032	0,025	0,025	2922 Manantial Goiko Zagazti	Usos agropecuarios (excluido riego), abastecimiento a la población, riego agrícola	María Pilar Larrañaga Arambarri	Azkoitia
249	A-G-2011-3033	0,025	0,025	3380 Manantial Arbola Azpi	Usos agropecuarios (excluido riego), abastecimiento a la población	Esteban Larrañaga Aranguren	Azkoitia
250	A-G-2011-3034	0,017	0,017	3347 Manantial Errekalde	Usos agropecuarios (excluido riego), abastecimiento a la población	Cdad. de usuarios de agua Errekalde	Azkoitia
251	A-G-2011-3035	0,018	0,018	3016 Manantial Etxe Ondo	Usos agropecuarios (excluido riego), abastecimiento a la población	Julián Larrañaga Lizarralde	Azkoitia
252	A-G-2011-3036	0,018	0,018	3013 Manantial Txokolate Zoro	Usos agropecuarios (excluido riego), abastecimiento a la población	Julián Larrañaga Lizarralde	Azkoitia
253	A-G-2011-3037	0,052	0,052	2951 Manantial Batan Iturria	Usos agropecuarios (excluido riego), abastecimiento a la población	Cdad. de usuarios de agua Satan Iturri	Azkoitia
254	A-G-2011-3038	0,052	0,052	2949 Manantial Etxe Aurre Bazterria	Usos agropecuarios (excluido riego), abastecimiento a la población	Cdad. de usuarios de agua Etxe-Aurre	Azkoitia
255	A-G-2011-3039	0,017	0,017	2954 Manantial Masketa	Usos agropecuarios (excluido riego), abastecimiento a la población	José Miguel Larrañaga Urrestarazu	Azkoitia
256	A-G-2011-3040	0,015	0,015	1059 Manantial Gaztaina Aldea	Usos agropecuarios (excluido riego)	José Ignacio Lete Aldai	Azkoitia
257	A-G-2011-3041	0,015	0,015	3123 Manantial Lizarralde	Usos agropecuarios (excluido riego)	José Ignacio Lete Aldai	Azkoitia
258	A-G-2011-3042	0,015	0,015	3112 Manantial Zagaztialde	Usos agropecuarios (excluido riego)	José Ignacio Lete Aldai	Azkoitia
259	A-G-2011-3043	0,022	0,022	3122 Manantial Metalaldi	Usos agropecuarios (excluido riego)	José Ignacio Lete Aldai	Azkoitia
260	A-G-2011-3044	0,017	0,017	3110 Manantial Baldatxo	Usos agropecuarios (excluido riego), abastecimiento a la población	Julián Plazaola Emparan	Azkoitia

Proceso de Concertación para la implantación del régimen de caudales ecológicos
 Demarcación Hidrográfica del Cantábrico Oriental. Ámbito de las Cuencas Internas del País Vasco

Nº	REFERENCIA EXPEDIENTE	CAUDAL MAX (l/s)	CAUDAL MEDIO (l/s)	RÍO	USO	TITULAR	MUNICIPIO
261	A-G-2011-3045	0,058	0,058	2863 Manantial Iturriondo	Usos agropecuarios (excluido riego), abastecimiento a la población	Elías Lete Larrañaga	Azkoitia
262	A-G-2011-3046	0,016	0,016	3230 Manantial Basokoa	Usos agropecuarios (excluido riego), abastecimiento a la población	Lucía Lizarralde Arrieta	Azkoitia
263	A-G-2011-3047	0,017	0,017	2830 Manantial Nahasiko Goikoa	Abastecimiento a la población	Ángel María Lizarralde Zulaiko	Azkoitia
264	A-G-2011-3048	0,025	0,025	3219 Manantial Egurrola	Abastecimiento a la población	Cdad. de usuarios de agua Ibartola	Azkoitia
265	A-G-2011-3049	0,017	0,017	3342 Manantial Etxe Azte	Usos agropecuarios (excluido riego), abastecimiento a la población	Antonio Mancisidor García	Azkoitia
266	A-G-2011-3050	0,017	0,017	Itur Zulo	Usos agropecuarios (excluido riego)	Esteban Mendizabal Badiola	Azkoitia
267	A-G-2011-3051	0,016	0,016	2962 Manantial Ittur Beko	Usos agropecuarios (excluido riego)	Esteban Mendizabal Badiola	Azkoitia
268	A-G-2011-3052	0,017	0,017	2979 Manantial Eguzkitze	Usos agropecuarios (excluido riego), abastecimiento a la población	José María Mendizabal Larrañaga	Azkoitia
269	A-G-2011-3053	0,097	0,097	2883 Manantial Oilo Exabola	Usos agropecuarios (excluido riego), abastecimiento a la población	José Mugerza Arregi	Azkoitia
270	A-G-2011-3054	0,097	0,097	2884 Manantial Sahatsa	Usos agropecuarios (excluido riego), abastecimiento a la población	José Mugerza Arregi	Azkoitia
271	A-G-2011-3055	0,017	0,017	3515 Manantial Basokoa	Usos agropecuarios (excluido riego), abastecimiento a la población	Julia Muguruza Ulacia	Azkoitia
272	A-G-2011-3057	0,028	0,028	2945 Manantial Untzuz Iturria	Usos agropecuarios (excluido riego), abastecimiento a la población	Cdad. de usuarios de agua Untzuz Iturria	Azkoitia
273	A-G-2011-3058	0,028	0,028	2950 Manantial Goiko Iturria	Usos agropecuarios (excluido riego), abastecimiento a la población	Cdad. de usuarios de agua Goiko Iturria	Azkoitia
274	A-G-2011-3059	0,028	0,028	2942 Manantial Motzan Iturria	Usos agropecuarios (excluido riego), abastecimiento a la población	Cdad. de usuarios de agua Motzan Iturria	Azkoitia
275	A-G-2011-3060	0,025	0,025	3505 Manantial Balentziaga	Usos agropecuarios (excluido riego), abastecimiento a la población	Ignacio Odriozola Astigarraga	Azkoitia
276	A-G-2011-3062	0,028	0,028	3274 Manantial Larregi	Usos agropecuarios (excluido riego), abastecimiento a la población	Manuel Olaizola Ostolaza	Azkoitia
277	A-G-2011-3063	0,007	0,007	2934 Manantial Ormola	Abastecimiento a la población	Iñaki Olalde Juaristi	Azkoitia
278	A-G-2011-3064	0,028	0,028	3145 Manantial Sasabil	Usos agropecuarios (excluido riego), abastecimiento a la población	Juan Bautista Orbegozo Elduayen	Azkoitia
279	A-G-2011-3065	0,028	0,028	2912 Manantial Makur Zoro	Usos agropecuarios (excluido riego), abastecimiento a la población	Juan Bautista Orbegozo Elduayen	Azkoitia
280	A-G-2011-3066	0,017	0,017	2870 Manantial Txantansoro	Usos agropecuarios (excluido riego), abastecimiento a la población	Santos Oruesagasti Gurruchaga	Azkoitia
281	A-G-2011-3067	0,017	0,017	2849 Manantial Karobixa	Abastecimiento a la población	José Orvesagasti Larrea	Azkoitia
282	A-G-2011-3068	0,033	0,033	3148 Manantial Itxane	Usos agropecuarios (excluido riego), abastecimiento a la población	José Osinalde Arrizabalaga	Azkoitia
283	A-G-2011-3069	0,017	0,017	3313 Manantial Samino	Usos agropecuarios (excluido riego)	Román Osinalde Arrizabalaga	Azkoitia
284	A-G-2011-3070	0,027	0,027	3210 Manantial Urua	Usos agropecuarios (excluido riego), abastecimiento a la población	Estanislao Oteiza Soralce	Azkoitia

Nº	REFERENCIA EXPEDIENTE	CAUDAL MAX (l/s)	CAUDAL MEDIO (l/s)	RÍO	USO	TITULAR	MUNICIPIO
285	A-G-2011-3261	0,017	0,01	3437 Manantial San Juan	Usos agropecuarios (excluido riego), abastecimiento a la población	Luís Uria Mendizabal	Azkoitia
286	A-G-2011-3375	0,007	0,007	3063 Manantial Bokote Iturri	Usos agropecuarios (excluido riego)	Genaro Aramburu Victoria	Azkoitia
287	A-G-2011-3376	0,002	0,002	3091 Manantial Gaztandola Iturri	Abastecimiento a la población	Genaro Aramburu Victoria	Azkoitia
288	A-G-2011-3521	0,045	0,045	2826 Manantial Lugarritxuko-Iturria	Usos agropecuarios (excluido riego), abastecimiento a la población	Eugenio Osa Alberdi	Azkoitia
289	A-G-2011-3716	0,017	0,017	3377 Manantial Goltzibarkoa	Usos agropecuarios (excluido riego), abastecimiento a la población	Miguel Urbieto Aizpura	Azkoitia
290	A-G-2011-5306	0,087	0,087	3068 Manantial Zagasti	Usos agropecuarios (excluido riego), abastecimiento a la población	José María Arrieta Areizaga	Azkoitia
291	A-G-2011-5307	0,087	0,087	3085 Manantial Iturralde	Usos agropecuarios (excluido riego), abastecimiento a la población	José María Arrieta Areizaga	Azkoitia
292	A-G-2011-5320	0,017	0,017	3109 Manantial Baldatxo	Usos agropecuarios (excluido riego), abastecimiento a la población	Florentino Lete Gantxegi	Azkoitia
293	A-G-2011-0048	-	0,192	6885 Manantial Mendiko-Iturria	Usos agropecuarios (excluido riego), abastecimiento a la población, riego agrícola	Vicente Aguirre Alberdi	Azpeitia
294	A-G-2011-0063	-	-	6831 Manantial Arangorri	Usos agropecuarios (excluido riego), abastecimiento a la población	José Igancio Gurruchaga Echeverría	Azpeitia
295	A-G-2011-0076	0,14	0,053	Manantial Aristi	Usos agropecuarios (excluido riego), abastecimiento a la población, riego agrícola	José Manuel Arregui Zubizarreta	Azpeitia
296	A-G-2011-0106	0,1	0,09	Iturburu	Usos agropecuarios (excluido riego), abastecimiento a la población, riego agrícola	Cdad. de usuarios Iturburu	Azpeitia
297	A-G-2011-0224	0,13	0,13	Manantial Iturraundi	Usos agropecuarios (excluido riego)	Cdad. Iturraundi	Azpeitia
298	A-G-2011-0456	80	-	Errezil	Usos industriales	Corrugados Azpeitia, S.L.	Azpeitia
299	A-G-2011-1066	7	-	Afluente de Señaraz-Erreka	Abastecimiento a la población	Ayto. de Azpeitia	Azpeitia
		3	-	Aitz Erreka	Abastecimiento a la población		Azpeitia
		3	-	Erreka Zarra	Abastecimiento a la población		Azpeitia
		40	-	Utzeta	Abastecimiento a la población		Errezil
		10	-	Señaras	Abastecimiento a la población		Errezil
		15	-	Erkizia	Abastecimiento a la población		Errezil
300	A-G-2011-1289	0,5	-	Txalburu Potzu	Abastecimiento a la población	Vicente Gorrochategui Echaniz	Azpeitia
301	A-G-2011-1465	-	-	Urola	Otros usos	Danona, S.Coop.	Azpeitia
302	A-G-2011-1492	1,95	-	Basarte-Erreka o Agarre-Erreka /	Riego agrícola	Juan José Gárate Muñoa	Azpeitia
303	A-G-2011-1624	0,5	-	Vaguada Iturralde	Abastecimiento a la población	Ayto. de Azpeitia	Azpeitia
304	A-G-2011-1797	0,04	0,04	Erreka-Beltza	Usos agropecuarios (excluido riego), abastecimiento a la población	Cdad. Erreka-Beltza	Azpeitia
305	A-G-2011-1860	1	0,025	Ormaetxe	Usos agropecuarios (excluido riego), riego agrícola	Francisco Goenaga Alberdi	Azpeitia
306	A-G-2011-1861	1,5	0,1	Urola	Riego agrícola	Anastasia Sarasua Uranga	Azpeitia

Nº	REFERENCIA EXPEDIENTE	CAUDAL MAX (l/s)	CAUDAL MEDIO (l/s)	RÍO	USO	TITULAR	MUNICIPIO
307	A-G-2011-1986	0,087		Arrubixto	Usos agropecuarios (excluido riego), abastecimiento a la población	Cdad. de usuarios de agua Atxabaleta-Bi y Garai	Azpeitia
308	A-G-2011-2062	0,833	0,115	Manantial Epela	Riego agrícola	Cdad. De Usuarios Del Manantial Epela	Azpeitia
309	A-G-2011-2075	3,5	0,17	Sistiaga	Usos energéticos	Ayto. de Azpeitia	Azpeitia
310	A-G-2011-2538	0,028	0,028	3819 Manantial	Usos agropecuarios (excluido riego), abastecimiento a la población	José María Orbegozo Aguirre	Azpeitia
311	A-G-2011-2644	0,006	0,006	4342 Manantial	Abastecimiento a la población	Domingo Orbegozo Muguruza	Azpeitia
312	A-G-2011-2681	0,025	0,025	4021 Manantial Otatzikita	Usos agropecuarios (excluido riego)	Ignacio Oyarzabal Rezola	Azpeitia
313	A-G-2011-2682	0,033	0,03	4083 Manantial Sagasti Zulo	Abastecimiento a la población	Ignacio Oyarzabal Rezola	Azpeitia
314	A-G-2011-2683	0,017	0,017	3851 Manantial Lur Berri-Goena	Abastecimiento a la población	Lucio Querejeta Aramendi	Azpeitia
315	A-G-2011-2792	0,017	0,017	4232 Manantial Iturri Beltx	Usos agropecuarios (excluido riego), abastecimiento a la población	Esteban Querejeta Ugartemendia	Azpeitia
316	A-G-2011-2931	0,056	0,056	3603 Manantial Iruarketa	Abastecimiento a la población	Cdad. de usuarios de agua Hermanos Odriozola	Azpeitia
317	A-G-2011-2932	0,071	0,071	3591 Manantial Etxe Azte	Usos agropecuarios (excluido riego), abastecimiento a la población	Cdad. de usuarios de agua Hermanos Odriozola	Azpeitia
318	A-G-2011-3072	0,052	0,052	3706 Manantial	Usos agropecuarios (excluido riego), abastecimiento a la población	José María Segurola Aramendi y otros	Azpeitia
319	A-G-2011-3073	0,017	0,017	4045 Manantial	Usos agropecuarios (excluido riego), abastecimiento a la población	José María Abaunz Muñoa	Azpeitia
320	A-G-2011-3074	0,066	0,066	4162 Manantial Kampaskua	Usos agropecuarios (excluido riego), abastecimiento a la población, riego agrícola	Cdad. de usuarios de agua Kampaskua	Azpeitia
321	A-G-2011-3075	0,017	0,017	3671 Xoxoteco Iturria	Usos agropecuarios (excluido riego)	Cdad. de usuarios de aguas del Monte Ibarraitz	Azpeitia
322	A-G-2011-3076	0,033	0,033	3668 Azketako Iturria	Usos agropecuarios (excluido riego)	Cdad. de usuarios de agua del monte Izarraitz	Azpeitia
323	A-G-2011-3077	0,017	0,017	4122 Iturbeltz	Usos agropecuarios (excluido riego), abastecimiento a la población	Vicente Aguirre Alberdi	Azpeitia
324	A-G-2011-3078	0,017	0,017	4120 Beheko Iturria	Usos agropecuarios (excluido riego), abastecimiento a la población	Vicente Aguirre Alberdi	Azpeitia
325	A-G-2011-3079	0,017	0,017	4123 Iturri Txiki	Usos agropecuarios (excluido riego), abastecimiento a la población	Vicente Aguirre Alberdi	Azpeitia
326	A-G-2011-3080	0,034	0,034	3847 Sagaztitxulo	Usos agropecuarios (excluido riego), abastecimiento a la población	José Ramón Aguirre Esnal	Azpeitia
327	A-G-2011-3081	0,017	0,017	3684 Iturrite	Usos agropecuarios (excluido riego), abastecimiento a la población	Antonio Aguirre Larrañaga	Azpeitia
328	A-G-2011-3082	0,12	0,012	4014 Olauburu	Usos agropecuarios (excluido riego)	Josefa Ignacia Aguirre Unanue	Azpeitia
329	A-G-2011-3083	0,12	0,012	4051 Loreto Iturria	Usos agropecuarios (excluido riego)	Josefa Ignacia Aguirre Unanue	Azpeitia
330	A-G-2011-3084	0,007	0,007	3992 Iturrialdea	Usos agropecuarios (excluido riego)	Santiago Aguirre Unanue	Azpeitia
331	A-G-2011-3085	0,009	0,009	3832 Kutxain	Abastecimiento a la población	Santiago Aguirre Unanue	Azpeitia
332	A-G-2011-3086	0,012	0,012	3748 Manantial	Usos agropecuarios (excluido riego), abastecimiento a la población	Cecilio Aguirrezabalaga Ecenarro	Azpeitia

Nº	REFERENCIA EXPEDIENTE	CAUDAL MAX (l/s)	CAUDAL MEDIO (l/s)	RÍO	USO	TITULAR	MUNICIPIO
333	A-G-2011-3087	0,017	0,017	3726 Manantial Iturritxiki	Usos agropecuarios (excluido riego), abastecimiento a la población	Cecilio Aguirrezabalaga Ecenarro	Azpeitia
334	A-G-2011-3088	0,012	0,012	3725 Manantial	Usos agropecuarios (excluido riego), abastecimiento a la población	Cecilio Aguirrezabalaga Ecenarro	Azpeitia
335	A-G-2011-3089	0,017	0,017	3728 Manantial	Usos agropecuarios (excluido riego), abastecimiento a la población	Vicente Aizpitarte Olaizola	Azpeitia
336	A-G-2011-3090	0,017	0,017	4302 Sakon Zulo	Abastecimiento a la población	Andrés Aizpuru Bastida	Azpeitia
337	A-G-2011-3091	0,007	0,007	4106 Txara	Abastecimiento a la población	Ignacio Aizpuru Echeverría	Azpeitia
338	A-G-2011-3092	0,017	0,017	4276 Manantial	Usos agropecuarios (excluido riego), abastecimiento a la población	Martín Aizpuru Echeverría	Azpeitia
339	A-G-2011-3093	0,017	0,017	3732 Iturri Berri	Usos agropecuarios (excluido riego), abastecimiento a la población	Juan José Alberdi Cendoya	Azpeitia
340	A-G-2011-3094	0,017	0,017	3683 Sagatzetako Iturria	Usos agropecuarios (excluido riego), abastecimiento a la población	María Luisa Alberdi Cendoya	Azpeitia
341	A-G-2011-3096	0,005	0,005	4348 Iturraldea	Usos agropecuarios (excluido riego)	Emeterio Alberdi Iburguren	Azpeitia
342	A-G-2011-3098	0,016	0,016	3814 Manantial	Abastecimiento a la población	Ignacio Aldaur Echave	Azpeitia
343	A-G-2011-3099	0,017	0,017	3826 Otzaka Baso	Usos agropecuarios (excluido riego), abastecimiento a la población	Antonio Altuna Unanue	Azpeitia
344	A-G-2011-3100	0,017	0,017	3937 Etxe Atzia	Usos agropecuarios (excluido riego), abastecimiento a la población	Antonio Altuna Unanue	Azpeitia
345	A-G-2011-3102	0,023	0,023	Erreka Zulo	Usos agropecuarios (excluido riego), abastecimiento a la población	Jesús miano Galarraga	Azpeitia
346	A-G-2011-3104	0,017	0,017	4085 San Ignacio	Usos agropecuarios (excluido riego), abastecimiento a la población	Julián Aramendi Echeverría	Azpeitia
347	A-G-2011-3105	0,03	0,03	Zamao Erreka	Usos agropecuarios (excluido riego), abastecimiento a la población	Valentina Aramendi Segurola	Azpeitia
348	A-G-2011-3106	0,029	0,029	Zamao Erreka	Usos agropecuarios (excluido riego), abastecimiento a la población	Valentina Aramendi Segurola	Azpeitia
349	A-G-2011-3107	0,017	0,017	3510 Manantial	Usos agropecuarios (excluido riego), abastecimiento a la población	Juan José Arocena Olaizola	Azpeitia
350	A-G-2011-3108	0,017	0,017	3648 Iturtxo	Usos agropecuarios (excluido riego), abastecimiento a la población	Ignacio Arregui Odriozola	Azpeitia
351	A-G-2011-3109	0,02	0,02	3977 Iturraldea	Usos agropecuarios (excluido riego)	Pedro Arregui Odriozola	Azpeitia
352	A-G-2011-3110	0,017	0,017	4017 Solday	Usos agropecuarios (excluido riego)	Pedro Arregui Odriozola	Azpeitia
353	A-G-2011-3111	0,017	0,017	3721 Iturbide Aldea	Abastecimiento a la población, riego agrícola	José Manuel Arregui Zubizarreta	Azpeitia
354	A-G-2011-3112	0,017	0,017	3742 Aristidi Barrena	Usos agropecuarios (excluido riego), abastecimiento a la población	José Manuel Arregui Zubizarreta	Azpeitia
355	A-G-2011-3113	1,5	1,5	3736 Iturzulo	Usos industriales (piscifactoría)	María del Carmen Arrieta Cendoya	Azpeitia
356	A-G-2011-3114	0,009	0,009	3700 Errekarteko Iturria	Abastecimiento a la población	Miguel Azcune Eraso	Azpeitia
357	A-G-2011-3115	0,017	0,017	4278 Manantial Koroskieta Bekoa	Usos agropecuarios (excluido riego), abastecimiento a la población	Hilario Azcune Guridi	Azpeitia

Nº	REFERENCIA EXPEDIENTE	CAUDAL MAX (l/s)	CAUDAL MEDIO (l/s)	RÍO	USO	TITULAR	MUNICIPIO
358	A-G-2011-3116	0,008	0,008	3925 Manantial	Usos agropecuarios (excluido riego), abastecimiento a la población	José Azcune Uzcudun	Azpeitia
359	A-G-2011-3117	0,017	0,017	4092 Iturralde	Usos agropecuarios (excluido riego), abastecimiento a la población	José Miguel Azpiazu Gurruchaga	Azpeitia
360	A-G-2011-3118	0,025	0,025	4000 Errekalde Iturria	Usos agropecuarios (excluido riego), abastecimiento a la población	Ignacio Azpillaga Iceta	Azpeitia
361	A-G-2011-3119	0,017	0,017	4006 Prailaso	Usos agropecuarios (excluido riego)	Ignacio Azpillaga Izeta	Azpeitia
362	A-G-2011-3120	0,017	0,017	3877 Lapurzulo	Usos agropecuarios (excluido riego), abastecimiento a la población	Pedro Bastida Uranga	Azpeitia
363	A-G-2011-3121	0,017	0,017	3891 Iturritxo	Usos agropecuarios (excluido riego), abastecimiento a la población	Pedro Bastida Uranga	Azpeitia
364	A-G-2011-3122	0,02	0,02	4313 Agerdi Iturria	Abastecimiento a la población	Ignacio María Berastegui Mendia	Azpeitia
365	A-G-2011-3123	0,036	0,036	3944 Manantial	Usos agropecuarios (excluido riego), abastecimiento a la población	José María Bereciartua Aipuru	Azpeitia
366	A-G-2011-3124	0,017	0,017	4034 Manantial	Usos agropecuarios (excluido riego)	Martín Bereciartua Muñoa	Azpeitia
367	A-G-2011-3125	0,009	0,009	4150 Odria Iturri	Usos agropecuarios (excluido riego), abastecimiento a la población	Julián Beristain Bereciartua	Azpeitia
368	A-G-2011-3126	0,015	0,015	4400 Manantial	Abastecimiento a la población	Francisco María Beristain Lasa	Azpeitia
369	A-G-2011-3127	52	0,33	3897 Abaiturri	Usos agropecuarios (excluido riego), abastecimiento a la población	Cdad. de usuarios de agua Abaiturri	Azpeitia
370	A-G-2011-3128	0,017	0,017	4087 Manantial	Usos agropecuarios (excluido riego), abastecimiento a la población	Julián Plazaola Emparan	Azpeitia
371	A-G-2011-3129	0,035	0,035	3839 Abitain	Usos agropecuarios (excluido riego), abastecimiento a la población	Cdad. de usuarios de agua Abitain Komunoro	Azpeitia
372	A-G-2011-3130	0,258	0,258	3752 Aguerre (Itur Zulo)	Usos agropecuarios (excluido riego), abastecimiento a la población	Cdad. de usuarios de agua del manantial del Cº Aguerre Itur Zulo	Azpeitia
373	A-G-2011-3131	0,034	0,034	3756 Iturbide Iturria	Usos agropecuarios (excluido riego), abastecimiento a la población	Cdad. de usuarios de agua Agerretxo Mayordomo	Azpeitia
374	A-G-2011-3132	0,017	0,017	4383 Manantial Allurbe	Usos agropecuarios (excluido riego), abastecimiento a la población	Cdad. de usuarios de agua Altzaga Mendizabal	Azpeitia
375	A-G-2011-3133	0,025	0,025	3806 Arantzeta Iturria	Usos agropecuarios (excluido riego), abastecimiento a la población	Cdad. de usuarios de agua de Arantza Iturria	Azpeitia
376	A-G-2011-3134	0,108	0,108	4043 Manteka	Usos agropecuarios (excluido riego), abastecimiento a la población	Cdad. de usuarios de agua Arauntz Urrekarro	Azpeitia
377	A-G-2011-3135	0,052	0,05	4161 Izkiturri	Usos agropecuarios (excluido riego), abastecimiento a la población	Cdad. de usuarios de agua Atia Bi y Katain	Azpeitia
378	A-G-2011-3136	0,052	0,05	4165 Agerre Iturri	Usos agropecuarios (excluido riego), abastecimiento a la población	Cdad. de usuarios de agua Atia Bi y Katain	Azpeitia
379	A-G-2011-3137	0,075	0,075	4239 Atzaramko Iturria	Usos agropecuarios (excluido riego), abastecimiento a la población	Cdad. de usuarios de agua Atxaran	Azpeitia
380	A-G-2011-3138	0,07	0,07	4283 Manantial	Abastecimiento a la población	Cdad. de usuarios de agua Atxaran Uresandi	Azpeitia

Nº	REFERENCIA EXPEDIENTE	CAUDAL MAX (l/s)	CAUDAL MEDIO (l/s)	RÍO	USO	TITULAR	MUNICIPIO
381	A-G-2011-3139	0,05	0,05	3790 Manantial	Usos agropecuarios (excluido riego), abastecimiento a la población	Cdad. de usuarios de agua Atxumarriagas Behekoas	Azpeitia
382	A-G-2011-3140	0,05	0,05	3791 Manantial	Usos agropecuarios (excluido riego), abastecimiento a la población	Cdad. de usuarios de agua Atxumarriagas Behekoas	Azpeitia
383	A-G-2011-3141	0,05	0,05	3792 Manantial	Usos agropecuarios (excluido riego), abastecimiento a la población	Cdad. de usuarios de agua Atxumarriagas Behekoas	Azpeitia
384	A-G-2011-3142	0,087	0,087	4100 Txa Aldea	Usos agropecuarios (excluido riego), abastecimiento a la población	Cdad. de usuarios de agua Aunditi y otros	Azpeitia
385	A-G-2011-3143	0,034	0,034	3898 Azpilla Goiko	Usos agropecuarios (excluido riego), abastecimiento a la población	Cdad. de usuarios de agua Azpillaga Urdanzuri Berri	Azpeitia
386	A-G-2011-3144	0,025	0,02	3880 Bentatxoko Iturria	Abastecimiento a la población	Cdad. de usuarios de agua Bentatxo Mendibil Gallegi	Azpeitia
387	A-G-2011-3145	0,025	0,025	3885 Zabaltxoko Iturria	Abastecimiento a la población	Cdad. de usuarios de agua Bentatxo Mendibil Gallegi	Azpeitia
388	A-G-2011-3146	0,052	0,052	3545 Txindurri	Usos agropecuarios (excluido riego), abastecimiento a la población	Cdad. de usuarios de agua Berrodueta Iru	Azpeitia
389	A-G-2011-3147	0,034	0,03	4041 Oyelantzun Bista	Usos agropecuarios (excluido riego), abastecimiento a la población	Cdad. de usuarios de agua Bi Baiolegi	Azpeitia
390	A-G-2011-3148	0,034	0,03	4141 Agerdi	Abastecimiento a la población	Cdad. de usuarios de agua Bidekurutzeta Pagola	Azpeitia
391	A-G-2011-3149	0,013	0,013	3916 Manantial	Usos agropecuarios (excluido riego), abastecimiento a la población	Cdad. de usuarios de agua Bikola Bi	Azpeitia
392	A-G-2011-3151	0,034	0,034	3990 Endaizpe Zaharreko Iturria	Usos agropecuarios (excluido riego), abastecimiento a la población	Cdad. de usuarios de agua Endaizpe Araitza Karlos	Azpeitia
393	A-G-2011-3152	0,23	0,23	Errekalde	Usos agropecuarios (excluido riego), abastecimiento a la población	Cdad. de usuarios de agua Errekalde	Azpeitia
394	A-G-2011-3153	0,069	0,069	4104 Iturri Zahar	Usos agropecuarios (excluido riego), abastecimiento a la población	Cdad. de usuarios de agua Garartzatxio Gain Arizmendi	Azpeitia
395	A-G-2011-3154	0,052	0,052	4325 Iturrialde	Usos agropecuarios (excluido riego), abastecimiento a la población	Cdad. de usuarios de agua Iturrialdea	Azpeitia
396	A-G-2011-3155	0,017	0,017	4089 Manantial	Usos agropecuarios (excluido riego), abastecimiento a la población	Julián Plazaola Emparan	Azpeitia
397	A-G-2011-3156	0,052	0,052	3886 Intxaurralde	Usos agropecuarios (excluido riego), abastecimiento a la población	Cdad. de usuarios de agua igarate	Azpeitia
398	A-G-2011-3157	0,069	0,069	3778 Iturzulo	Usos industriales, riego agrícola	Cdad. de usuarios de agua Iturzulo Iturria	Azpeitia
399	A-G-2011-3158	0,052	0,052	4066 Manantial	Usos agropecuarios (excluido riego), abastecimiento a la población, usos industriales	Cdad. de usuarios de agua Jai Alai Larraña Arimar	Azpeitia
400	A-G-2011-3159	0,22	0,22	4298 Manantial Konpes	Usos agropecuarios (excluido riego), abastecimiento a la población	Cdad. de usuarios de agua de Konpes	Azpeitia
401	A-G-2011-3160	0,034	0,03	4309 Manantial	Usos agropecuarios (excluido riego), abastecimiento a la población	Cdad. de usuarios de agua Korostieta	Azpeitia
402	A-G-2011-3161	0,086	0,086	3999 Manantial Milleputxo-Aldia	Usos agropecuarios (excluido riego), abastecimiento a la población	Cdad. de usuarios de agua Lau Antxieta-San Martín	Azpeitia
403	A-G-2011-3162	0,069	0,069	4149 Manantial Pagadi-Zamar	Usos agropecuarios (excluido riego), abastecimiento a la población	Cdad. de usuarios de agua Lau Eizaguirre	Azpeitia

Nº	REFERENCIA EXPEDIENTE	CAUDAL MAX (l/s)	CAUDAL MEDIO (l/s)	RÍO	USO	TITULAR	MUNICIPIO
404	A-G-2011-3163	0,13	0,13	4439 Manantial Uzkuturri I	Usos agropecuarios (excluido riego), abastecimiento a la población	Cdad. de usuarios de agua Lau-Eizmendi	Azpeitia
405	A-G-2011-3164	0,13	0,13	4440 Manantial Uzkuturri II	Usos agropecuarios (excluido riego), abastecimiento a la población	Cdad. de usuarios de agua Lau-Eizmendi	Azpeitia
406	A-G-2011-3165	0,069	0,06	4284 Manantial Iturri-Gozo	Usos agropecuarios (excluido riego), abastecimiento a la población	Cdad. de usuarios de agua Makibar	Azpeitia
407	A-G-2011-3166	0,052	0,05	4020 Manantial Garaiko-Iturria	Usos agropecuarios (excluido riego), abastecimiento a la población	Cdad. de usuarios de agua Malkortxo-Mardura-Urgoiti	Azpeitia
408	A-G-2011-3167	0,027	0,027	4090 Manantial Marques Basoa	Abastecimiento a la población, usos industriales	Cdad. de usuarios de agua Marques Basoa	Azpeitia
409	A-G-2011-3168	0,052	0,052	4360 Manantial Mendiri-Saila	Usos agropecuarios (excluido riego), abastecimiento a la población	Cdad. de usuarios de agua Mendibil-Igartzak	Azpeitia
410	A-G-2011-3169	0,034	0,034	4373 Manantial	Usos agropecuarios (excluido riego), abastecimiento a la población	Cdad. de usuarios de agua Miranda	Azpeitia
411	A-G-2011-3170	0,034	0,03	4378 Manantial	Usos agropecuarios (excluido riego), abastecimiento a la población	Cdad. de usuarios de agua Miranda	Azpeitia
412	A-G-2011-3171	0,034	0,03	4316 Manantial Malkorraitz	Usos agropecuarios (excluido riego), abastecimiento a la población	Cdad. de usuarios de agua Odrizola-Aundi	Azpeitia
413	A-G-2011-3172	0,034	0,03	4061 Manantial Iturritxo	Usos agropecuarios (excluido riego), abastecimiento a la población	Cdad. de usuarios de agua Oielantzun	Azpeitia
414	A-G-2011-3173	0,034	0,03	4113 Manantial	Usos agropecuarios (excluido riego), abastecimiento a la población	Cdad. de usuarios de agua Olazabaltxo-Ibar-eder	Azpeitia
415	A-G-2011-3174	0,052	0,05	3757 Manantial Saletxe-Erreka	Usos agropecuarios (excluido riego), abastecimiento a la población	Cdad. de usuarios de agua Otzaka-Baratza Berri	Azpeitia
416	A-G-2011-3175	0,035	0,035	4057 Manantial	Usos agropecuarios (excluido riego), abastecimiento a la población	Cdad. de usuarios de agua Oyanguren	Azpeitia
417	A-G-2011-3176	0,086	0,08	3923 Manantial Pregonaiko Iturria	Usos agropecuarios (excluido riego), abastecimiento a la población	Cdad. de usuarios de agua Pregonai	Azpeitia
418	A-G-2011-3177	0,034	0,03	3960 Manantial Santabarruti	Usos agropecuarios (excluido riego), abastecimiento a la población	Cdad. de usuarios de agua Santabarruti	Azpeitia
419	A-G-2011-3178	1	1	4048 Manantial Toalle Burukoa	Usos agropecuarios (excluido riego), usos energéticos, abastecimiento a la población	Cdad. de usuarios de agua Toberagille-Bi	Azpeitia
420	A-G-2011-3179	0,034	0,03	3998 Manantial Iturbeltz	Usos agropecuarios (excluido riego), abastecimiento a la población	Cdad. de usuarios de agua Uranga Mayor-Muno	Azpeitia
421	A-G-2011-3180	0,047	0,04	3844 Manantial Iturraldeko Erreka	Usos agropecuarios (excluido riego), abastecimiento a la población	Cdad. de usuarios de agua Usandizaga-Etxaun	Azpeitia
422	A-G-2011-3181	0,034	0,03	3972 Manantial Iturzulo	Usos agropecuarios (excluido riego), abastecimiento a la población	Cdad. de usuarios de agua Xapagin	Azpeitia
423	A-G-2011-3183	0,057	0,057	3758 Manantial	Usos agropecuarios (excluido riego), abastecimiento a la población	Congregación de las Hijas de Jesús y otros	Azpeitia
424	A-G-2011-3184	0,016	0,01	3846 Manantial Oranda Goikoako Iturria	Usos agropecuarios (excluido riego), abastecimiento a la población	José Gárate Arregui	Azpeitia
425	A-G-2011-3185	0,017	0,01	3969 Manantial Saletxe-Alde	Usos agropecuarios (excluido riego), abastecimiento a la población	Santos Goenaga Aguirre	Azpeitia

Nº	REFERENCIA EXPEDIENTE	CAUDAL MAX (l/s)	CAUDAL MEDIO (l/s)	RÍO	USO	TITULAR	MUNICIPIO
426	A-G-2011-3186	0,03	0,03	3716 Manantial Maiordomoko-Iturria	Usos agropecuarios (excluido riego), abastecimiento a la población	Ignacio Gogorza Jauregui	Azpeitia
427	A-G-2011-3187	0,086	0,08	3852 Manantial Arriya Iturria	Usos agropecuarios (excluido riego)	Mauricio Gogorza Jauregui	Azpeitia
428	A-G-2011-3188	0,087	0,08	3887 Manantial Istiyoko-Iturria	Usos agropecuarios (excluido riego)	José María Gorrochategui Mugica	Azpeitia
429	A-G-2011-3189	0,32	0,32	4207 Manantial Olazabal Aldia	Usos agropecuarios (excluido riego), abastecimiento a la población, riego agrícola	Martina Gurruchaga Aizpitarte	Azpeitia
430	A-G-2011-3190	0,017	0,017	4121 Manantial Agerdi	Usos agropecuarios (excluido riego), abastecimiento a la población	José María Gurruchaga Echevarria	Azpeitia
431	A-G-2011-3191	0,017	0,01	6224 Manantial Frontal-Iturri	Usos agropecuarios (excluido riego), abastecimiento a la población	Marcelina Gurruchaga Olaizola	Azpeitia
432	A-G-2011-3192	0,005	0,005	4059 Manantial Metalerreka	Riego agrícola	Antonio Gurruchaga Peña	Azpeitia
433	A-G-2011-3193	0,017	0,01	4099 Manantial	Usos agropecuarios (excluido riego), abastecimiento a la población	Teresa Gurruchaga Peña	Azpeitia
434	A-G-2011-3194	0,03	0,03	3954 Manantial Txertakai	Usos agropecuarios (excluido riego), abastecimiento a la población	Marcelino Gurruchaga Segurola	Azpeitia
435	A-G-2011-3195	0,013	0,01	3927 Manantial Badiolegitxo	Abastecimiento a la población	Luis Ibarzabal Illaramendi	Azpeitia
436	A-G-2011-3196	0,014	0,014	3904 Manantial	Usos agropecuarios (excluido riego), abastecimiento a la población	José María Illaramendi Odiozola	Azpeitia
437	A-G-2011-3197	0,014	0,014	3907 Manantial	Usos agropecuarios (excluido riego), abastecimiento a la población	José María Illaramendi Odiozola	Azpeitia
438	A-G-2011-3198	0,035	0,035	3616 Manantial	Usos agropecuarios (excluido riego), abastecimiento a la población, riego agrícola	Cdad. de usuarios de agua Arizxo erreka Aldia	Azpeitia
439	A-G-2011-3199	0,009	0,009	4355 Manantial	Abastecimiento a la población	Félix Iriarte Beristain	Azpeitia
440	A-G-2011-3200	0,017	0,01	4337 Manantial Barruti Gastaña	Usos agropecuarios (excluido riego), abastecimiento a la población	Clotilde Iturburu Egorleta	Azpeitia
441	A-G-2011-3201	0,017	0,017	3698 Manantial Aguerreko Iturria	Usos agropecuarios (excluido riego), abastecimiento a la población	José Ignacio Jáuregui Aizpuru	Azpeitia
442	A-G-2011-3202	0,035	0,035	4210 Manantial	Usos agropecuarios (excluido riego), abastecimiento a la población	Juan Francisco Landa Aizpuru	Azpeitia
443	A-G-2011-3203	0,052	0,05	4003 Manantial Olegi-Azpi	Usos agropecuarios (excluido riego), abastecimiento a la población	María Iciar Landa Bastida	Azpeitia
444	A-G-2011-3204	0,061	0,06	4295 Manantial Iturritxiki-Aldea	Usos agropecuarios (excluido riego), abastecimiento a la población	María Arantzazu Landa Eizmendi	Azpeitia
445	A-G-2011-3205	0,033	0,03	4224 Manantial	Usos agropecuarios (excluido riego), abastecimiento a la población	Felipe Landa Odiozola	Azpeitia
446	A-G-2011-3206	0,005	0,005	3830 Manantial Iturralde	Usos agropecuarios (excluido riego)	Pedro María Larrañaga Iriarte	Azpeitia
447	A-G-2011-3207	0,009	0,009	3829 Manantial Kabiondo	Abastecimiento a la población	Pedro María Larrañaga Iriarte	Azpeitia
448	A-G-2011-3208	0,017	0,017	3849 Manantial Olloetxe	Usos agropecuarios (excluido riego), abastecimiento a la población	María Larrañaga Loyola	Azpeitia
449	A-G-2011-3209	0,048	0,04	3827 Manantial Potzu Aldea	Usos agropecuarios (excluido riego), abastecimiento a la población	Félix Larrañaga Odiozola	Azpeitia

Nº	REFERENCIA EXPEDIENTE	CAUDAL MAX (l/s)	CAUDAL MEDIO (l/s)	RÍO	USO	TITULAR	MUNICIPIO
450	A-G-2011-3210	0,017	0,01	4217 Manantial	Usos agropecuarios (excluido riego), abastecimiento a la población	Juan Larrea Zabaleta y otro	Azpeitia
451	A-G-2011-3211	0,018	0,01	4151 Manantial Potzu Aldea	Usos agropecuarios (excluido riego), abastecimiento a la población	Manuel Lasa Arocena	Azpeitia
452	A-G-2011-3212	0,018	0,018	4152 Manantial Iturri-Txiki	Abastecimiento a la población	Manuel Lasa Arocena	Azpeitia
453	A-G-2011-3213	0,016	0,01	3909 Manantial	Abastecimiento a la población, usos industriales	Agustín Lasa Errezola	Azpeitia
454	A-G-2011-3214	0,03	0,03	4068 Manantial	Usos agropecuarios (excluido riego), abastecimiento a la población	José Francisco Lasa Gurruchaga	Azpeitia
455	A-G-2011-3215	0,029	0,02	4030 Manantial Jesusoho	Usos agropecuarios (excluido riego), abastecimiento a la población	Imanol Lazcano Uranga	Azpeitia
456	A-G-2011-3216	0,035	0,035	3878 Manantial Beheko Soroa	Abastecimiento a la población	Cdad. de usuarios de agua Beheko Soroa	Azpeitia
457	A-G-2011-3217	0,032	0,03	4093 Manantial Eizaguirre	Usos agropecuarios (excluido riego), abastecimiento a la población	José Ignacio Lesaca Aizpuru	Azpeitia
458	A-G-2011-3218	0,005	0,005	4204 Manantial Altzerreka	Usos agropecuarios (excluido riego)	José Letamendia Goenaga	Azpeitia
459	A-G-2011-3219	0,005	0,005	4456 Manantial Menditxiki	Usos agropecuarios (excluido riego)	José Miguel Muguruza Aizpuru	Azpeitia
460	A-G-2011-3220	0,219	0,21	3915 Manantial Amorraí Zulo	Usos industriales	Muno, S.A.	Azpeitia
461	A-G-2011-3221	0,17	0,17	3714 Manantial Erreca-Beltz	Abastecimiento a la población	Cdad. de usuarios de agua Erreca-Beltz	Azpeitia
462	A-G-2011-3222	0,093	0,093	3694 Manantial Eguskiza	Abastecimiento a la población	Cdad. de usuarios de agua Eguskiza	Azpeitia
463	A-G-2011-3223	0,034	0,03	4218 Manantial Soto	Abastecimiento a la población	Juan José Odria Aguirre	Azpeitia
464	A-G-2011-3224	0,38	0,38	4008 Manantial Ur-Beroa	Usos agropecuarios (excluido riego), riego agrícola	José Odriozola Aizpuru	Azpeitia
465	A-G-2011-3225	0,021	0,021	4347 Manantial Iturrialde	Usos agropecuarios (excluido riego), abastecimiento a la población	Ignacio Odriozola Arocena	Azpeitia
466	A-G-2011-3226	0,017	0,017	3926 Manantial Agustín-Bide	Abastecimiento a la población	Josefa Odriozola Arteche	Azpeitia
467	A-G-2011-3227	0,017	0,017	3910 Manantial Itur Haundi	Usos agropecuarios (excluido riego), abastecimiento a la población	Juan Odriozola Azkune	Azpeitia
468	A-G-2011-3228	0,033	0,03	3525 Manantial	Usos agropecuarios (excluido riego)	Juan Olaechea Múgica	Azpeitia
469	A-G-2011-3229	0,033	0,03	3614 Manantial	Usos agropecuarios (excluido riego)	Juan Olaechea Múgica	Azpeitia
470	A-G-2011-3230	0,013	0,013	3582 Manantial Munubil	Usos agropecuarios (excluido riego), abastecimiento a la población	Santos Olaizola Arregui	Azpeitia
471	A-G-2011-3231	0,013	0,013	4271 Manantial Iturtxo	Abastecimiento a la población	Juana Olaizola Odria	Azpeitia
472	A-G-2011-3232	0,22	0,22	4200 Manantial-Fuente de Urcelayeta	Usos industriales	Productos Irurena, S.L.	Azpeitia
473	A-G-2011-3233	0,021	0,02	3932 Manantial	Usos agropecuarios (excluido riego), abastecimiento a la población	Ignacio Rezabal Alcorta	Azpeitia
474	A-G-2011-3234	0,034	0,03	4050 Manantial Militain	Abastecimiento a la población	Santa Casa de Misericordia	Azpeitia
475	A-G-2011-3235	0,017	0,017	4116 Manantial Condiz-Iturri	Usos agropecuarios (excluido riego), abastecimiento a la población	María Arcelus Sarasua	Azpeitia

Nº	REFERENCIA EXPEDIENTE	CAUDAL MAX (l/s)	CAUDAL MEDIO (l/s)	RÍO	USO	TITULAR	MUNICIPIO
476	A-G-2011-3236	0,017	0,017	4178 Manantial Juan-Iturri	Usos agropecuarios (excluido riego), abastecimiento a la población	María Arcelus Sarasua	Azpeitia
477	A-G-2011-3237	0,007	0,007	4226 Manantial Kamin-Ondo	Usos agropecuarios (excluido riego)	José Sarasua Aizpuru	Azpeitia
478	A-G-2011-3238	0,013	0,013	4225 Manantial Iturzulo	Abastecimiento a la población	José Sarasua Aizpuru	Azpeitia
479	A-G-2011-3239	0,008	0,008	4069 Manantial Asti Aldea	Usos agropecuarios (excluido riego), abastecimiento a la población	José Luis Segurola Corta	Azpeitia
480	A-G-2011-3240	0,053	0,05	4033 Manantial (Terreno Lukazi)	Usos agropecuarios (excluido riego), abastecimiento a la población	José Segurola Echaniz	Azpeitia
481	A-G-2011-3241	0,023	0,02	3996 Manantial (Terreno Igartzaberrieta)	Usos agropecuarios (excluido riego)	José Segurola Echaniz	Azpeitia
482	A-G-2011-3242	0,017	0,017	3949 Manantial Kondizbi	Usos agropecuarios (excluido riego), abastecimiento a la población	Gregorio Segurola Echeverria	Azpeitia
483	A-G-2011-3243	0,017	0,017	3855 Manantial	Usos agropecuarios (excluido riego), abastecimiento a la población	Juan Segurola Zubiaurre	Azpeitia
484	A-G-2011-3244	0,166	0,16	3709 Manantial Errekartetxoko	Usos agropecuarios (excluido riego), abastecimiento a la población, riego agrícola	Promociones Leku-Eder, S.A.	Azpeitia
485	A-G-2011-3245	0,017	0,017	4022 Manantial Txertakai	Usos agropecuarios (excluido riego), abastecimiento a la población	Nicolás Sorazu Aramberri	Azpeitia
486	A-G-2011-3246	0,017	0,01	4023 Manantial Iturralde	Usos agropecuarios (excluido riego), abastecimiento a la población	Nicolás Sorazu Aramberri	Azpeitia
487	A-G-2011-3247	0,015	0,01	3720 Manantial	Abastecimiento a la población	Paula Tanco Recalde	Azpeitia
488	A-G-2011-3248	0,017	0,017	3649 Manantial	Abastecimiento a la población	Paula Tanco Recalde	Azpeitia
489	A-G-2011-3249	0,017	0,01	4301 Manantial	Usos agropecuarios (excluido riego), abastecimiento a la población	Juan Unanue Aizpuru	Azpeitia
490	A-G-2011-3250	0,017	0,01	4249 Manantial Polpola	Usos agropecuarios (excluido riego), abastecimiento a la población	Juan Unanue Aizpuru	Azpeitia
491	A-G-2011-3251	0,017	0,017	3918 Manantial Iturraundi	Usos agropecuarios (excluido riego), abastecimiento a la población	Juan Unanue Gurruchaga	Azpeitia
492	A-G-2011-3252	0,018	0,01	4009 Manantial Txoko-Erreka	Usos agropecuarios (excluido riego)	José María Unanue Odriozola	Azpeitia
493	A-G-2011-3253	0,016	0,01	4032 Manantial Iturritxiki	Abastecimiento a la población	José María Unanue Odriozola	Azpeitia
494	A-G-2011-3254	-	0,0002	3690 Manantial Maiordomo	Abastecimiento a la población	José Ignacio Uranga Altuna	Azpeitia
495	A-G-2011-3255	0,017	0,017	3650 Manantial	Usos agropecuarios (excluido riego), abastecimiento a la población	Primitiva Uranga Azcarate	Azpeitia
496	A-G-2011-3256	0,017	0,01	4391 Manantial	Usos agropecuarios (excluido riego), abastecimiento a la población	José María Uranga Muguruza	Azpeitia
497	A-G-2011-3257	0,034	0,034	4029 Manantial Antzi	Usos agropecuarios (excluido riego), abastecimiento a la población	Ignacio Uranga Olaizola	Azpeitia
498	A-G-2011-3258	0,017	0,017	4042 Manantial	Usos agropecuarios (excluido riego), abastecimiento a la población	Felipe Uranga Zubizarreta	Azpeitia
499	A-G-2011-3259	0,017	0,01	3821 Manantial Garetxealde	Usos agropecuarios (excluido riego), abastecimiento a la población	Sabino Urbistondo Plazaola	Azpeitia

Nº	REFERENCIA EXPEDIENTE	CAUDAL MAX (l/s)	CAUDAL MEDIO (l/s)	RÍO	USO	TITULAR	MUNICIPIO
500	A-G-2011-3260	0,06	0,06	3715 Manantial Azkune	Abastecimiento a la población, riego agrícola	Alejandro Uria Arruti	Azpeitia
501	A-G-2011-3262	0,099	0,09	4127 Manantial Sobarrena	Usos agropecuarios (excluido riego), abastecimiento a la población	Juan Urquizu Astiazarán	Azpeitia
502	A-G-2011-3263	0,029	0,02	4028 Manantial Telleri	Usos agropecuarios (excluido riego), abastecimiento a la población	Encarnación Uzcudun Oyarzabal	Azpeitia
503	A-G-2011-3264	0,02	0,01	3994 Manantial	Usos agropecuarios (excluido riego)	Concepción Zabala Gainza	Azpeitia
504	A-G-2011-3265	0,016	0,016	4194 Manantial	Usos agropecuarios (excluido riego), abastecimiento a la población	Jesús María Zabaleta Tellería	Azpeitia
505	A-G-2011-3266	0,013	0,013	4115 Manantial	Abastecimiento a la población	José Zubiaurre Seguro	Azpeitia
506	A-G-2011-3267	0,029	0,02	4118 Manantial	Usos agropecuarios (excluido riego)	José Zubiaurre Seguro	Azpeitia
507	A-G-2011-3268	0,029	0,02	4119 Manantial	Usos agropecuarios (excluido riego)	José Zubiarrrue Seguro	Azpeitia
508	A-G-2011-3269	0,355	0,14	3744 Manantial	Usos agropecuarios (excluido riego), abastecimiento a la población, riego agrícola	Juan Zubizarreta Aizpuru	Azpeitia
509	A-G-2011-3270	0,022	0,02	4040 Manantial Bilitain	Usos agropecuarios (excluido riego), abastecimiento a la población	José Ramón Zubizarreta Berastegui	Azpeitia
510	A-G-2011-3271	0,035	0,03	3984 Manantial Errekaldeko Iturria	Usos agropecuarios (excluido riego), abastecimiento a la población, riego agrícola	María del Carmen Echániz Arzuaga	Azpeitia
511	A-G-2011-3272	0,038	0,03	4073 Manantial Kamino-Erreka	Usos agropecuarios (excluido riego), abastecimiento a la población	José Domingo Echenagusia Iturbe	Azpeitia
512	A-G-2011-3273	0,011	0,01	4002 Manantial Metal Iturri	Usos agropecuarios (excluido riego)	Juan Ignacio Echeverría Amenabar	Azpeitia
513	A-G-2011-3274	0,05	0,05	4080 Manantial (Terreno Ituraldea)	Usos agropecuarios (excluido riego), abastecimiento a la población	María Asunción Echeverría Aranzadi	Azpeitia
514	A-G-2011-3275	0,03	0,03	4077 Manantial Kondisa	Usos agropecuarios (excluido riego), abastecimiento a la población	María Asunción Echeverría Aranzadi	Azpeitia
515	A-G-2011-3276	0,017	0,017	3981 Manantial Barruti-Zamarra	Usos agropecuarios (excluido riego), abastecimiento a la población	Juan Antonio Echeverría Seguro	Azpeitia
516	A-G-2011-3277	0,017	0,017	3988 Manantial Etxe-Azpia	Usos agropecuarios (excluido riego), abastecimiento a la población	Juan Antonio Echeverría Seguro	Azpeitia
517	A-G-2011-3278	0,056	0,056	4010 Manantial Errekisto	Usos agropecuarios (excluido riego), abastecimiento a la población, riego agrícola	Juan Echeverría Zubiaurre	Azpeitia
518	A-G-2011-3279	0,056	0,05	4025 Manantial Aska Aldea	Usos agropecuarios (excluido riego), abastecimiento a la población, riego agrícola	Juan Echeverría Zubiaurre	Azpeitia
519	A-G-2011-3280	0,036	0,03	4082 Manantial Epparrreko Iturria	Usos agropecuarios (excluido riego), abastecimiento a la población	Juan Echeverría Zubiaurre	Azpeitia
520	A-G-2011-3281	0,01	0,01	4441 Manantial Erloko Iturria	Usos agropecuarios (excluido riego)	Juan Eguiguren Galarraga	Azpeitia
521	A-G-2011-3282	0,028	0,02	3687 Manantial Saletxe-Txiki Zahar	Usos agropecuarios (excluido riego), abastecimiento a la población	José Manuel Eguiguren Olaizola	Azpeitia
522	A-G-2011-3283	0,017	0,01	4193 Manantial	Usos agropecuarios (excluido riego), abastecimiento a la población	Ignacio Eizaguirre Amenabar	Azpeitia
523	A-G-2011-3284	0,034	0,03	4142 Manantial	Usos agropecuarios (excluido riego), abastecimiento a la población	Ignacio Eizaguirre Amenabar y otros	Azpeitia

Nº	REFERENCIA EXPEDIENTE	CAUDAL MAX (l/s)	CAUDAL MEDIO (l/s)	RÍO	USO	TITULAR	MUNICIPIO
524	A-G-2011-3285	0,02	0,02	4139 Manantial Kamino-Erreka	Usos agropecuarios (excluido riego)	José Martín Eizaguirre Bastida	Azpeitia
525	A-G-2011-3286	0,034	0,03	3835 Manantial Sagastizabalko	Usos agropecuarios (excluido riego), abastecimiento a la población	Ignacio Errasti Azcoitia y otros	Azpeitia
526	A-G-2011-3335	0,013	0,013	4199 Manantial	Abastecimiento a la población	Gregorio Iturralde Arsuaga	Azpeitia
527	A-G-2011-4870	0,054	0,054	4364 Manantial Gurutzeagako Barrutia	Usos agropecuarios (excluido riego), abastecimiento a la población, riego agrícola	José Aiertza Otegi	Azpeitia
528	A-G-2011-5170	0,013	0,013	3611 Manantial Lizardi	Abastecimiento a la población	Cdad. de usuarios de agua Etorra-Iruita-San Vicente	Azpeitia
529	A-G-2011-5317	0,017	0,017	3556 Manantial	Usos agropecuarios (excluido riego), abastecimiento a la población	Cdad. de usuarios de agua Igarate	Azpeitia
530	A-G-2011-3294	0,052	0,052	4159 Manantial Sarrondo Iturria	Usos agropecuarios (excluido riego), abastecimiento a la población	Cdad. de usuarios casa Biona y C ^a Igarzola	Beasain
531	A-G-2011-3295	0,034	0,034	4201 Manantial Beko-Iturri	Abastecimiento a la población	Cdad. de usuarios caserío Endrio	Beasain
532	A-G-2011-3296	0,034	0,034	4157 Manantial Sasarte-Iturri	Abastecimiento a la población	Cdad. de usuarios caserío Endrio	Beasain
533	A-G-2011-3301	0,052	0,052	4105 Manantial Juantoazpi	Abastecimiento a la población	Cdad. de usuarios Kaltzarreta	Beasain
534	A-G-2011-3303	0,017	0,017	4477 Manantial Larrarte	Usos agropecuarios (excluido riego), abastecimiento a la población	José María Múgica Esnaola	Beasain
535	A-G-2011-3304	0,017	0,017	4466 Manantial Kañuta	Usos agropecuarios (excluido riego), abastecimiento a la población	José María Múgica Esnaola	Beasain
536	A-G-2011-3305	0,017	0,017	4435 Manantial Urdaleta	Usos agropecuarios (excluido riego), abastecimiento a la población	José María Múgica Esnaola	Beasain
537	A-G-2011-3306	0,017	0,017	4256 Manantial Iturmutz	Usos agropecuarios (excluido riego), abastecimiento a la población	Ignacio Odriozola Lasa	Beasain
538	A-G-2011-3307	0,017	0,017	4267 Manantial Azarizulo	Abastecimiento a la población	Sebastián Lasa Nuin	Beasain
539	A-G-2011-3308	0,005	0,005	4460 Galería Isasti	Abastecimiento a la población	Jesús María Chinchurreta Ganzarain	Beasain
540	A-G-2011-0800	0,53	-	Fuente Iturburu	Abastecimiento a la población	Ayto. de Beizama	Beizama
		0,53	-	Iturtxo	Abastecimiento a la población		Beizama
		0,53	-	Oritzta	Abastecimiento a la población		Beizama
541	A-G-2011-0829	0,133	-	Mozal-Iturri	Abastecimiento a la población	Francisco Antonio Labaca Galarraga	Beizama
		0,133	-	Orita	Abastecimiento a la población		Beizama
		0,133	-	Pozu-Zuloeta	Abastecimiento a la población		Beizama
542	A-G-2011-3103	0,017	0,017	Txindurri Erreka	Usos agropecuarios (excluido riego), abastecimiento a la población	Julián Aramburu Albizu	Beizama
543	A-G-2011-3309	0,272	0,272	4645 Manantial Seasola	Abastecimiento a la población	Ayto. de Beizama	Beizama
544	A-G-2011-3310	0,258	0,258	4636 Manantial Idoya	Abastecimiento a la población	Ayto. de Beizama	Beizama
545	A-G-2011-3320	0,009	0,009	4386 Manantial Beheko Iturria	Abastecimiento a la población	Patxi Aizpitarte Ugarte	Beizama
546	A-G-2011-3321	0,024	0,024	4375 Manantial Goiko Iturria	Usos agropecuarios (excluido riego), abastecimiento a la población	Patxi Aizpitarte Ugarte	Beizama

Proceso de Concertación para la implantación del régimen de caudales ecológicos
 Demarcación Hidrográfica del Cantábrico Oriental. Ámbito de las Cuencas Internas del País Vasco

Nº	REFERENCIA EXPEDIENTE	CAUDAL MAX (l/s)	CAUDAL MEDIO (l/s)	RÍO	USO	TITULAR	MUNICIPIO
547	A-G-2011-3322	0,05	0,05	4662 Manantial Orita	Usos agropecuarios (excluido riego)	Iñaki Arruti Unanue	Beizama
548	A-G-2011-3323	0,116	0,116	4587 Manantial Arriaran Iturria	Usos agropecuarios (excluido riego), abastecimiento a la población	Iñaki Arruti Unanue	Beizama
549	A-G-2011-3324	0,052	0,052	4540 Manantial Soro Barrena	Usos agropecuarios (excluido riego)	Iñaki Arruti Unanue	Beizama
550	A-G-2011-3325	0,052	0,052	4550 Manantial Urkitza Azpi	Usos agropecuarios (excluido riego)	Iñaki Arruti Unanue	Beizama
551	A-G-2011-3326	0,052	0,052	4551 Manantial Telleri Alde	Usos agropecuarios (excluido riego)	Iñaki Arruti Unanue	Beizama
552	A-G-2011-3327	0,05	0,05	4530 Manantial Lokotx Iturri	Usos agropecuarios (excluido riego)	Iñaki Arruti Unanue	Beizama
553	A-G-2011-3328	0,052	0,052	4434 Manantial Errekatxo	Usos agropecuarios (excluido riego), abastecimiento a la población	Cdad. de usuarios de agua Errekatxo	Beizama
554	A-G-2011-3329	0,023	0,023	4503 Manantial Goiko Iturri	Usos agropecuarios (excluido riego), abastecimiento a la población	Cdad. de usuarios de agua Goiko Iturri	Beizama
555	A-G-2011-3330	0,05	0,05	4402 Manantial Iturri-Berri	Usos agropecuarios (excluido riego), abastecimiento a la población	Cdad. de usuarios de agua Iturri Berri	Beizama
556	A-G-2011-3331	0,035	0,035	4512 Manantial Saletxe	Usos agropecuarios (excluido riego), abastecimiento a la población	Cdad. de usuarios de agua Saletxe	Beizama
557	A-G-2011-3332	0,107	0,107	4593 Manantial Tillain	Usos agropecuarios (excluido riego), abastecimiento a la población	Cdad. Tillai	Beizama
558	A-G-2011-3333	0,056	0,056	4488 Manantial Zabaleko-Iturria	Usos agropecuarios (excluido riego), abastecimiento a la población	Cdad. de usuarios de agua Zabaleko Iturria	Beizama
559	A-G-2011-3334	0,024	0,024	4557 Manantial Artotxo	Usos agropecuarios (excluido riego), abastecimiento a la población	Juana Elustondo Otaegui	Beizama
560	A-G-2011-3336	0,017	0,017	4352 Manantial Urtea-Erreka	Usos agropecuarios (excluido riego)	José Mendia Altuna	Beizama
561	A-G-2011-3337	0,017	0,017	4570 Manantial Potzua	Usos agropecuarios (excluido riego), abastecimiento a la población	Esteban Olazabal Reguillaga	Beizama
562	A-G-2011-3338	0,017	0,017	4430 Manantial Moñondo	Usos agropecuarios (excluido riego), abastecimiento a la población	Pedro Otaegui Aguirretxe	Beizama
563	A-G-2011-3339	0,017	0,017	4437 Manantial Sagasti-Txulo	Usos agropecuarios (excluido riego), abastecimiento a la población	Pedro Otaegui Aguirretxe	Beizama
564	A-G-2011-3340	0,034	0,034	4522 Manantial Muñondo	Usos agropecuarios (excluido riego), abastecimiento a la población	Cdad. de usuarios de agua Muñondo	Beizama
565	A-G-2011-3341	0,025	0,025	4497 Manantial Garrintza-Aldea	Usos agropecuarios (excluido riego), abastecimiento a la población	Manuel Otaegui Txapartegui	Beizama
566	A-G-2011-3342	0,004	0,004	4427 Manantial Muñondo	Abastecimiento a la población	Felipe Otaño Leunda y esposa	Beizama
567	A-G-2011-3343	0,017	0,017	4586 Manantial Manbabide	Usos agropecuarios (excluido riego)	José Tolosa Salsamendi	Beizama
568	A-G-2011-4982	0,038	0,038	4496 Manantial Itur Zulo	Usos agropecuarios (excluido riego), abastecimiento a la población	Francisco Loinaz Beristain	Beizama
569	A-G-2011-2889	0,016	0,016	2853 Manantial Elormendi	Usos agropecuarios (excluido riego)	Luis María Ayastuy Larrañaga	Bergara
570	A-G-2011-3354	0,017	0,017	2891 Manantial Kastaña-Barrena	Usos agropecuarios (excluido riego), abastecimiento a la población, riego agrícola	Timoteo Alberdi Alberdi	Bergara

Nº	REFERENCIA EXPEDIENTE	CAUDAL MAX (l/s)	CAUDAL MEDIO (l/s)	RÍO	USO	TITULAR	MUNICIPIO
571	A-G-2011-3355	0,017	0,017	2879 Manantial Sagastiaundiko Zuluza	Usos agropecuarios (excluido riego), abastecimiento a la población	Timoteo Alberdi Alberdi	Bergara
572	A-G-2011-3411	0,052	0,052	2876 Manantial Sagastizuloa	Usos agropecuarios (excluido riego), abastecimiento a la población	Cdad. de usuarios de agua Bergara Etxeberri	Bergara
573	A-G-2011-3425	0,034	0,034	2851 Manantial Iturrizar	Usos agropecuarios (excluido riego), abastecimiento a la población	Cdad. de usuarios de agua Iturri Zaharrekoa	Bergara
574	A-G-2011-3430	0,034	0,034	2820 Manantial Iturriondo Aristia	Usos agropecuarios (excluido riego), abastecimiento a la población	Cdad. de usuarios de agua Lutxurdiano	Bergara
575	A-G-2011-3465	0,017	0,017	2807 Manantial Luberniko Pagadixa	Usos agropecuarios (excluido riego), abastecimiento a la población	Eugenio Guisasaola Zabaleta	Bergara
576	A-G-2011-3569	0,014	0,014	4729 Manantial Urraki Gain-Eko Ura	Usos agropecuarios (excluido riego), abastecimiento a la población	Lucía Leunda Elola	Bidania-Goiatz
577	A-G-2011-1505	2	-	Arrona	Usos industriales	Hormigones Aizko, S.A.	Deba
578	A-G-2011-1568	-	0,095	Asua-Erreka o Usarroa / Asua-Erreka o Usarroa	Usos agropecuarios (excluido riego), abastecimiento a la población, riego agrícola	José Aguinagalde Unanue	Deba
579	A-G-2011-3581	0,023	0,02	3788 Manantial Iturri Berri	Usos agropecuarios (excluido riego), abastecimiento a la población	Agustín Agirre Izagirre	Deba
580	A-G-2011-3582	0,053	0,017	3600 Manantial Zubigain	Usos agropecuarios (excluido riego), abastecimiento a la población	Pedro María Agirre Urbietia	Deba
581	A-G-2011-3584	0,017	0,01	3797 Manantial Iturri-Zarra	Usos agropecuarios (excluido riego), abastecimiento a la población	José Manuel Aizpurua Agirre	Deba
582	A-G-2011-3585	0,003	0,003	3606 Manantial Sololuzeko Iturria	Usos agropecuarios (excluido riego), abastecimiento a la población	Tomás Aizpurua Agirre	Deba
583	A-G-2011-3586	0,07	0,07	3813 Manantial Iturraldia	Usos agropecuarios (excluido riego), abastecimiento a la población	Cdad. de usuarios de agua del manantial Iturraldia	Deba
584	A-G-2011-3587	0,07	0,07	3831 Manantial Potzueta	Usos agropecuarios (excluido riego), abastecimiento a la población	Cdad. de usuarios de agua del manantial Potzueta	Deba
585	A-G-2011-3588	0,011	0,01	3588 Manantial Mutxurgainko-Iturria	Usos agropecuarios (excluido riego)	Sebastián Aizpurua Leturiondo	Deba
586	A-G-2011-3589	0,006	0,005	3628 Manantial Etxeburuko-Iturria	Abastecimiento a la población	Sebastián Aizpurua Leturiondo	Deba
587	A-G-2011-3594	0,006	0,006	3330 Manantial Iturri Aldia	Usos agropecuarios (excluido riego), abastecimiento a la población, riego agrícola	Lourdes Albizu Salaberria	Deba
588	A-G-2011-3596	0,002	0,002	3486 Manantial Potzuako-Iturria	Usos agropecuarios (excluido riego), abastecimiento a la población	José Alkorta Egaña	Deba
589	A-G-2011-3604	0,018	0,01	3598 Manantial Txindurri Aldeko Iturria	Usos agropecuarios (excluido riego), abastecimiento a la población	José Ángel Arrieta Olaizola	Deba
590	A-G-2011-3607	0,017	0,01	3333 Manantial Lina-Ptzoaldia	Usos agropecuarios (excluido riego), abastecimiento a la población, riego agrícola	Juan María Arrizabalo Arrona	Deba
591	A-G-2011-3608	0,017	0,01	3384 Manantial Mandarrokko Iturria	Usos agropecuarios (excluido riego), abastecimiento a la población	María del Carmen Arrona Bereziartua	Deba
592	A-G-2011-3609	0,21	0,068	3627 Manantial Txindurri	Usos agropecuarios (excluido riego), abastecimiento a la población, riego agrícola	Rosario Arruti Irigoyen	Deba
593	A-G-2011-3612	0,034	0,034	3349 Manantial Potzuta	Usos agropecuarios (excluido riego), abastecimiento a la población, riego agrícola	José Antonio Astigarraga Ibarlucea	Deba

Nº	REFERENCIA EXPEDIENTE	CAUDAL MAX (l/s)	CAUDAL MEDIO (l/s)	RÍO	USO	TITULAR	MUNICIPIO
594	A-G-2011-3613	0,017	0,01	3281 Manantial	Usos agropecuarios (excluido riego), abastecimiento a la población	Eduarne Atxega Agirre	Deba
595	A-G-2011-3614	0,006	0,005	3435 Manantial Muga Herriko Iturria	Usos agropecuarios (excluido riego), abastecimiento a la población	Alejandro Azpiazu Azpiazu	Deba
596	A-G-2011-3615	0,033	0,03	3398 Manantial Zorrozepe	Usos agropecuarios (excluido riego), abastecimiento a la población	Alejandro Azpiazu Azpiazu	Deba
597	A-G-2011-3617	0,017	0,01	3312 Manantial Beko Barrutia	Usos agropecuarios (excluido riego), abastecimiento a la población	Rosario Azurmendi Inchausti	Deba
598	A-G-2011-3618	0,017	0,01	3319 Manantial Beko Barrutia	Usos agropecuarios (excluido riego), abastecimiento a la población	Rosario Azurmendi Inchausti	Deba
599	A-G-2011-3619	0,017	0,01	3329 Manantial Beko Barrutia	Usos agropecuarios (excluido riego), abastecimiento a la población	Rosario Azurmendi Inchausti	Deba
600	A-G-2011-3620	0,034	0,034	3365 Manantial Soro Aundia	Usos agropecuarios (excluido riego), abastecimiento a la población	Rosario Azurmendi Inchausti	Deba
601	A-G-2011-3621	0,034	0,034	3356 Manantial Lizardi Aldea	Usos agropecuarios (excluido riego), abastecimiento a la población	Rosario Azurmendi Inchausti	Deba
602	A-G-2011-3628	0,017	0,01	3266 Manantial Sagarmiña Saila	Usos agropecuarios (excluido riego), abastecimiento a la población	Ramón Beristain Unanue	Deba
603	A-G-2011-3629	0,034	0,03	3325 Manantial Abaratoqui	Usos agropecuarios (excluido riego), abastecimiento a la población	Cdad. de usuarios Abaratoki	Deba
604	A-G-2011-3630	0,034	0,03	3343 Manantial Azti-Aldea	Usos agropecuarios (excluido riego), abastecimiento a la población	Cdad. de usuarios Azti-Aldea	Deba
605	A-G-2011-3631	0,046	0,04	3633 Manantial Belisoro-Aldia	Usos agropecuarios (excluido riego), abastecimiento a la población	Cdad. de usuarios Belisoro-Aldaia	Deba
606	A-G-2011-3632	0,133	0,13	3409 Manantial Metal-Iturri	Usos agropecuarios (excluido riego), abastecimiento a la población	Cdad. de usuarios Endoia Elkarreta	Deba
607	A-G-2011-3633	0,052	0,05	3638 Manantial Iturri-Zarra	Usos agropecuarios (excluido riego), abastecimiento a la población	Cdad. de usuarios Gañeta Elkarte	Deba
608	A-G-2011-3635	0,052	0,05	3258 Manantial Irure	Usos agropecuarios (excluido riego), abastecimiento a la población	Cdad. de usuarios Irure	Deba
609	A-G-2011-3640	0,142	0,14	3501 Manantial Itxasaldea	Usos agropecuarios (excluido riego), abastecimiento a la población	Cdad. de usuarios Itxasaldea	Deba
610	A-G-2011-3644	0,02	0,02	3476 Manantial Xoxoarro	Usos agropecuarios (excluido riego), abastecimiento a la población	Cdad. de usuarios Xoxoarro	Deba
611	A-G-2011-3648	0,065	0,065	3426 Manantial Umpal	Usos agropecuarios (excluido riego), abastecimiento a la población	José Martín Egaña Garate	Deba
612	A-G-2011-3649	0,017	0,01	3335 Manantial Leizaolako-Iturria (bat)	Usos agropecuarios (excluido riego), abastecimiento a la población	María Itziar Egaña Martija	Deba
613	A-G-2011-3650	0,017	0,01	3340 Manantial Lezaolako-Iturria (bi)	Usos agropecuarios (excluido riego), abastecimiento a la población	María Itziar Egaña Martija	Deba
614	A-G-2011-3654	0,017	0,01	3296 Manantial Arana	Usos agropecuarios (excluido riego), abastecimiento a la población	Txomin Idiakez Egaña	Deba
615	A-G-2011-3657	0,001	0,001	3537 Manantial	Usos agropecuarios (excluido riego), abastecimiento a la población	José Tomás Irastorza Korta	Deba

Nº	REFERENCIA EXPEDIENTE	CAUDAL MAX (l/s)	CAUDAL MEDIO (l/s)	RÍO	USO	TITULAR	MUNICIPIO
616	A-G-2011-3658	0,002	0,002	3562 Manantial Itursakon	Usos agropecuarios (excluido riego), abastecimiento a la población	José Tomás Irastorza Korta	Deba
617	A-G-2011-3659	0,017	0,017	3597 Manantial Biurreko Iturria	Usos agropecuarios (excluido riego), abastecimiento a la población	José Agustín Irigoyen Artetxe	Deba
618	A-G-2011-3660	0,017	0,017	3569 Manantial Iturralde	Usos agropecuarios (excluido riego), abastecimiento a la población	José Agustín Irigoyen Artetxe	Deba
619	A-G-2011-3662	0,023	0,02	3440 Manantial Luerri	Usos agropecuarios (excluido riego), abastecimiento a la población	María Isasti Urbieta	Deba
620	A-G-2011-3663	0,012	0,01	3511 Manantial Santi-Potzua	Usos agropecuarios (excluido riego)	Patxi Izaburu Urbieta	Deba
621	A-G-2011-3664	0,017	0,017	3382 Manantial Goiko-Iturria	Usos agropecuarios (excluido riego), abastecimiento a la población	Francisco Izaguirre Urain	Deba
622	A-G-2011-3665	0,017	0,017	3449 Manantial Sagarreta	Usos agropecuarios (excluido riego), abastecimiento a la población	Francisco Izaguirre Urain	Deba
623	A-G-2011-3668	0,032	0,032	3352 Manantial Auzko-Sakona	Usos agropecuarios (excluido riego), abastecimiento a la población	José Landa Odriozola	Deba
624	A-G-2011-3670	0,017	0,017	3389 Manantial Iturralde	Usos agropecuarios (excluido riego), abastecimiento a la población	Tomás Larrañaga Loyola	Deba
625	A-G-2011-3671	0,033	0,033	3561 Manantial Iturralde	Usos agropecuarios (excluido riego), abastecimiento a la población	José María Lazcano Ostolaza	Deba
626	A-G-2011-3674	0,069	0,069	3590 Manantial Otamendi	Usos agropecuarios (excluido riego), riego agrícola	José María Lazcano Ostolaza	Deba
627	A-G-2011-3679	0,051	0,051	3418 Manantial Barrutiako Iturria	Usos agropecuarios (excluido riego), abastecimiento a la población	José Martija Artetxe	Deba
628	A-G-2011-3680	0,002	0,002	3524 Manantial Martolokua	Usos agropecuarios (excluido riego), abastecimiento a la población	Juan José Martija Bulman	Deba
629	A-G-2011-3681	0,001	0,001	3563 Manantial Azpiko Sagastiaren Iturria	Usos agropecuarios (excluido riego), abastecimiento a la población	Juan José Martija Bulman	Deba
630	A-G-2011-3684	0,017	0,017	3493 Manantial Beko-Basoa	Usos agropecuarios (excluido riego), abastecimiento a la población	José Martín Múgica Leturiondo	Deba
631	A-G-2011-3685	0,002	0,001	3599 Manantial Itxasaldeko Iturria (bi)	Usos agropecuarios (excluido riego), abastecimiento a la población	José Martín Múgica Leturiondo	Deba
632	A-G-2011-3686	0,009	0,009	3523 Manantial Itxasaldeko Iturria	Usos agropecuarios (excluido riego), abastecimiento a la población	José Martín Múgica Leturiondo	Deba
633	A-G-2011-3688	0,017	0,017	3392 Manantial Urritzondo (bi)	Usos agropecuarios (excluido riego), abastecimiento a la población	Prudencio Oñaederra Salegi	Deba
634	A-G-2011-3689	0,017	0,017	3393 Manantial Iturri-Makala	Usos agropecuarios (excluido riego), abastecimiento a la población	Prudencio Oñaederra Salegi	Deba
635	A-G-2011-3690	0,017	0,017	3394 Manantial Urritzondo (bat)	Usos agropecuarios (excluido riego), abastecimiento a la población	Prudencio Oñaederra Salegi	Deba
636	A-G-2011-3697	0,039	0,039	3473 Manantial Opoloko iturria	Usos agropecuarios (excluido riego), abastecimiento a la población, riego agrícola	Ignacio Oyarzabal Beriste	Deba
637	A-G-2011-3698	0,009	0,009	3338 Manantial Mugaharri gaineko iturria	Abastecimiento a la población	Francisco Salegi Aizpurua	Deba

Nº	REFERENCIA EXPEDIENTE	CAUDAL MAX (l/s)	CAUDAL MEDIO (l/s)	RÍO	USO	TITULAR	MUNICIPIO
638	A-G-2011-3699	0,011	0,011	3376 Manantial Txapastako iturria	Usos agropecuarios (excluido riego), abastecimiento a la población	José Antonio Salegi Ostolaza	Deba
639	A-G-2011-3704	0,017	0,017	3318 Manantial Goiko iturria	Usos agropecuarios (excluido riego), abastecimiento a la población	Nicolás Unanue Martija	Deba
640	A-G-2011-3705	0,017	0,017	3374 Manantial Iturri Zaharra	Usos agropecuarios (excluido riego), abastecimiento a la población	Ramón Unanue Olaizola	Deba
641	A-G-2011-3706	0,017	0,017	3373 Manantial Iturri Berri	Usos agropecuarios (excluido riego), abastecimiento a la población	Ramón Unanue Olaizola	Deba
642	A-G-2011-3709	0,017	0,017	3480 Manantial Iturri-aldia	Usos agropecuarios (excluido riego), abastecimiento a la población	Antonio Urain Azkarate	Deba
643	A-G-2011-3710	0,017	0,017	3520 Manantial Olo-etxe aldia	Usos agropecuarios (excluido riego), abastecimiento a la población	Antonio Urain Azkarate	Deba
644	A-G-2011-3712	0,017	0,017	3659 Manantial Egolur	Usos agropecuarios (excluido riego), abastecimiento a la población	José Agustín Uranga Ostolaza	Deba
645	A-G-2011-3713	0,017	0,017	3722 Manantial Egolur	Usos agropecuarios (excluido riego), abastecimiento a la población	José Agustín Uranga Ostolaza	Deba
646	A-G-2011-3714	0,01	0,01	3530 Manantial Lurbeltza	Usos agropecuarios (excluido riego), riego agrícola	José Uranga Unanue	Deba
647	A-G-2011-3715	0,017	0,017	3500 Manantial Riachuelo	Usos agropecuarios (excluido riego)	Miguel Urbieta Aizpurua	Deba
648	A-G-2011-3717	0,017	0,017	3577 Manantial Azti-iturria	Usos agropecuarios (excluido riego), abastecimiento a la población	Ignacio Urrutia Erauskin	Deba
649	A-G-2011-3718	0,017	0,017	3492 Manantial Ola-iturri	Usos agropecuarios (excluido riego), abastecimiento a la población	Ignacio Urrutia Erauskin	Deba
650	A-G-2011-3719	0,017	0,017	3466 Manantial Sastiko-iturria	Usos agropecuarios (excluido riego), abastecimiento a la población	Ignacio Urrutia Erauskin	Deba
651	A-G-2011-3720	0,017	0,017	3463 Manantial Txondor-iturria	Usos agropecuarios (excluido riego), abastecimiento a la población	Ignacio Urrutia Erauskin	Deba
652	A-G-2011-3721	0,002	0,002	3804 Manantial Potzutako iturria	Usos agropecuarios (excluido riego), abastecimiento a la población	Luís María Zubizarreta Osa	Deba
653	A-G-2011-3723	0,072	0,072	3402 Manantial Altzetako-iturria 2	Usos agropecuarios (excluido riego), abastecimiento a la población, riego agrícola	Bautista Zulaika Irureta	Deba
654	A-G-2011-4257	0,017	0,017	3570 Manantial Etxe-Atzekoa	Usos agropecuarios (excluido riego), abastecimiento a la población	José Francisco Iribar Osa	Deba
655	A-G-2011-5151	0,017	0,017	3834 Manantial Etxe-Atzekoa	Abastecimiento a la población	Francisco Aristondo Alberdi	Deba
656	A-G-2011-5152	0,017	0,017	3845 Manantial Goiko-Iturri	Abastecimiento a la población	Francisco Aristondo Alberdi	Deba
657	A-G-2011-5153	0,017	0,017	3837 Manantial Piñutegi	Abastecimiento a la población	Francisco Aristondo Alberdi	Deba
658	A-G-2011-5218	0,017	0,017	3653 Manantial Limarre-Iturralde	Usos agropecuarios (excluido riego)	Víctor Unanue Alberdi	Deba
659	A-G-2011-0093	0,023	0,023	San Juan	Usos agropecuarios (excluido riego), abastecimiento a la población	Ignacio Ramón Lerchundi Alcain	Errezil
660	A-G-2011-0166	0,06	0,06	Manantial Amotuiturria	Usos agropecuarios (excluido riego), abastecimiento a la población, riego agrícola	Andeka Egiguren Arrue	Errezil

Nº	REFERENCIA EXPEDIENTE	CAUDAL MAX (l/s)	CAUDAL MEDIO (l/s)	RÍO	USO	TITULAR	MUNICIPIO
661	A-G-2011-0177	0,013	0,013	Manantial innominado	Usos agropecuarios (excluido riego), abastecimiento a la población	Fulgencia Otegi Urdanpilleta	Errezil
662	A-G-2011-0265	30	-	Utzeta-Errota / Sin nombre	Abastecimiento a la población	Ayto. de Azpeitia	Errezil
		30	-	Utzeta-Erreka 2 / Sin nombre	Abastecimiento a la población		Errezil
663	A-G-2011-0545	5	-	Iturbe	Abastecimiento a la población	Ayto. de Errezil	Errezil
664	A-G-2011-1286	8	-	Riachuelo Uzta Erreka	Otros usos	Martín Cincunegui Ibarbia	Errezil
665	A-G-2011-1310	0,1	-	Seatziki	Usos agropecuarios (excluido riego), abastecimiento a la población	José Ayerza	Errezil
		0,1	-	Iturtxulo	Usos agropecuarios (excluido riego), abastecimiento a la población		Errezil
666	A-G-2011-1442	0,583		Auntzuzku	Abastecimiento a la población	Ayto. de Errezil	Errezil
667	A-G-2011-1659	0,071	0,116	Afluente de Señaraz-Erreka	Usos industriales	Prefabricados Régil, S.L.	Errezil
		0,205	0,116	Sin nombre	Usos industriales		Errezil
		0,074	0,116	Afluente de Señaraz-Erreka	Usos industriales		Errezil
668	A-G-2011-1863	0,028	0,028	Arpide II	Abastecimiento a la población	Cdad. del manantial Arpide II	Errezil
669	A-G-2011-1971	0,23	-	Sin nombre	Abastecimiento a la población	José Ángel Echenagusia Echenagusia	Errezil
670	A-G-2011-1972	0,13	-	Abaro-Erreka	Usos agropecuarios (excluido riego), abastecimiento a la población	Manuel José Labaca Landa	Errezil
671	A-G-2011-1973	0,087	-	Sin nombre	Usos agropecuarios (excluido riego), abastecimiento a la población	Cdad. de usuarios de agua Landarrain	Errezil
672	A-G-2011-1974	0,067	-	Munumendi-Erreka	Usos agropecuarios (excluido riego), abastecimiento a la población	Cdad. de usuarios de agua Munumendi-Erreka	Errezil
673	A-G-2011-1975	0,064	-	Akutu-Erreka	Usos agropecuarios (excluido riego), abastecimiento a la población	Cdad. de usuarios de agua Iburguren	Errezil
674	A-G-2011-1978	0,017	-	Saga-Berri	Usos agropecuarios (excluido riego), abastecimiento a la población	Simón Izurquiza Irastorza	Errezil
675	A-G-2011-1980	0,002	-	Zubitxo; Munumendi-Erreka	Usos agropecuarios (excluido riego), abastecimiento a la población	Juan María Beristain Letemendía	Errezil
676	A-G-2011-1981	0,015	-	Akutu-Erreka	Usos agropecuarios (excluido riego), abastecimiento a la población	José María Rosario Arzalluz Aldalur	Errezil
677	A-G-2011-2038	0,041	0,041	Manantial Urrizpe	Usos agropecuarios (excluido riego), abastecimiento a la población	Juan José Eizmendi Garmendia	Errezil
678	A-G-2011-3095	0,035	0,035	Erreka Aldea	Abastecimiento a la población	Cdad. de usuarios de agua Odrozolatxo-Bentatxo	Errezil
679	A-G-2011-3097	0,017	0,017	4397 Igeltxo Zulo-Aldía	Usos agropecuarios (excluido riego), abastecimiento a la población	José Luis Alcorta Iturzaeta	Errezil
680	A-G-2011-3150	0,034	0,034	4520 Ointzabal Iturria	Usos agropecuarios (excluido riego), abastecimiento a la población	Cdad. de usuarios de agua Bordatxuri Mauri	Errezil
681	A-G-2011-4851	0,027	0,027	4617 Manantial Odria Iturri	Usos agropecuarios (excluido riego), abastecimiento a la población	Simone Agote Echenagusia	Errezil

Nº	REFERENCIA EXPEDIENTE	CAUDAL MAX (l/s)	CAUDAL MEDIO (l/s)	RÍO	USO	TITULAR	MUNICIPIO
682	A-G-2011-4852	0,017	0,017	4931 Manantial Pagauntza	Usos agropecuarios (excluido riego), abastecimiento a la población	Martín Cincunegui Ibarbia	Errezil
683	A-G-2011-4853	0,05	0,05	4942 Galería Aguirretxe	Usos agropecuarios (excluido riego), abastecimiento a la población	Ignacio Irulegui Aizpuru	Errezil
684	A-G-2011-4854	0,033	0,033	4601 Manantial Artauntza-Aldea	Usos agropecuarios (excluido riego), abastecimiento a la población	José Urdalleta Uzcudun	Errezil
685	A-G-2011-4855	0,017	0,017	4668 Manantial Iturri Erreka	Usos agropecuarios (excluido riego), abastecimiento a la población	José Ignacio Urbieta Illaramendi	Errezil
686	A-G-2011-4856	0,47	0,47	4731 Manantial Ikatx Iturri	Usos agropecuarios (excluido riego), abastecimiento a la población	Cdad. de usuarios de agua fuente Ikatx-Iturri	Errezil
687	A-G-2011-4857	0,033	0,033	4594 Manantial Atariko Iturria	Usos agropecuarios (excluido riego), abastecimiento a la población	Ignacia Agirretxe Agirretxe	Errezil
688	A-G-2011-4858	0,033	0,033	4605 Manantial Artauntza Aldeko Iturria	Usos agropecuarios (excluido riego), abastecimiento a la población	Ignacia Agirretxe Agirretxe	Errezil
689	A-G-2011-4859	0,033	0,033	4639 Manantial Agerre Saletxeko Potzua	Usos agropecuarios (excluido riego), abastecimiento a la población	Ignacia Agirretxe Agirretxe	Errezil
690	A-G-2011-4860	0,033	0,033	4604 Manantial Anduti 2-	Usos agropecuarios (excluido riego), abastecimiento a la población	Ignacia Agirretxe Agirretxe	Errezil
691	A-G-2011-4861	0,033	0,033	4584 Manantial Anduti	Usos agropecuarios (excluido riego), abastecimiento a la población	Ignacia Agirretxe Agirretxe	Errezil
692	A-G-2011-4862	0,033	0,033	4627 Manantial Etxe Ondoko Iturria	Usos agropecuarios (excluido riego), abastecimiento a la población	Ignacia Agirretxe Agirretxe	Errezil
693	A-G-2011-4863	0,017	0,017	4385 Manantial Muno Handiko Iturria	Usos agropecuarios (excluido riego), abastecimiento a la población	Luís Agirre Aristondo	Errezil
694	A-G-2011-4864	0,016	0,016	0260 Manantial Uzta Erreka Iturria	Usos agropecuarios (excluido riego), abastecimiento a la población	Manuel Agirre Eceiza	Errezil
695	A-G-2011-4865	0,083	0,083	4695 Manantial Errotako Iturria	Usos agropecuarios (excluido riego), abastecimiento a la población	Cdad. de usuarios de agua Errotako	Errezil
696	A-G-2011-4866	0,042	0,042	4810 Manantial Etxe Atzea Iturria	Usos agropecuarios (excluido riego), abastecimiento a la población	Fermín Agirretxe Azpillaga	Errezil
697	A-G-2011-4867	0,054	0,054	4790 Manantial Iturxulo	Usos agropecuarios (excluido riego), abastecimiento a la población, riego agrícola	José Aiertza Otegi	Errezil
698	A-G-2011-4868	0,054	0,054	4788 Manantial Soatxiki	Usos agropecuarios (excluido riego), abastecimiento a la población, riego agrícola	José Aiertza Otegi	Errezil
699	A-G-2011-4869	0,054	0,054	4759 Manantial Intxausti	Usos agropecuarios (excluido riego), abastecimiento a la población, riego agrícola	José Aiertza Otegi	Errezil
700	A-G-2011-4871	0,024	0,024	4712 Manantial Sagasti-Zahar Iturria	Usos agropecuarios (excluido riego), abastecimiento a la población	José Manuel Aizpuru Artola	Errezil
701	A-G-2011-4872	0,024	0,024	4694 Manantial Iturri-Zahar	Usos agropecuarios (excluido riego), abastecimiento a la población	José Manuel Aizpuru Artola	Errezil
702	A-G-2011-4873	0,05	0,05	4650 Manantial Itur-Gain	Usos agropecuarios (excluido riego), abastecimiento a la población	Manuel Aizpuru Ayestaran	Errezil
703	A-G-2011-4874	0,05	0,05	4655 Manantial Amizki-Aldea	Usos agropecuarios (excluido riego), abastecimiento a la población	Manuel Aizpuru Ayestaran	Errezil

Nº	REFERENCIA EXPEDIENTE	CAUDAL MAX (l/s)	CAUDAL MEDIO (l/s)	RÍO	USO	TITULAR	MUNICIPIO
704	A-G-2011-4875	0,027	0,027	4745 Manantial Gaztainadi Zuloa Iturria	Usos agropecuarios (excluido riego), abastecimiento a la población	Manuel Aizpuru Galarraga	Errezil
705	A-G-2011-4876	0,027	0,027	4747 Manantial Atariko Soroa Iturria	Usos agropecuarios (excluido riego), abastecimiento a la población	Manuel Aizpuru Galarraga	Errezil
706	A-G-2011-4877	0,017	0,016	4805 Manantial Etxea Buruko Pagadia	Abastecimiento a la población	Juan María Aizpuru Urkizu	Errezil
707	A-G-2011-4878	0,033	0,033	4521 Manantial Keisahaldeko Iturria	Usos agropecuarios (excluido riego), abastecimiento a la población	José Luís Alberdi Zubimendi	Errezil
708	A-G-2011-4879	0,05	0,05	4801 Manantial Gorostiaundi Azpi	Usos agropecuarios (excluido riego)	Juan María Aldalur Aldalur	Errezil
709	A-G-2011-4880	0,05	0,05	4773 Manantial Iturigorrita	Usos agropecuarios (excluido riego)	Juan María Aldalur Aldalur	Errezil
710	A-G-2011-4881	0,042	0,042	4780 Manantial Potzu Zahar	Usos agropecuarios (excluido riego)	Juan María Aldalur Aldalur	Errezil
711	A-G-2011-4882	0,05	0,05	4792 Manantial Barrenso Iturri	Usos agropecuarios (excluido riego)	Juan María Aldalur Aldalur	Errezil
712	A-G-2011-4883	0,032	0,032	4965 Manantial Atariko Iturria	Usos agropecuarios (excluido riego), abastecimiento a la población	Joaquina Amenabar Larrañaga	Errezil
713	A-G-2011-4884	0,032	0,032	4975 Manantial Aztetako Iturria	Usos agropecuarios (excluido riego), abastecimiento a la población	Joaquina Amenabar Larrañaga	Errezil
714	A-G-2011-4885	0,038	0,038	4459 Manantial Elgeta	Usos agropecuarios (excluido riego), abastecimiento a la población	Luis María Arakistain Ondarra	Errezil
715	A-G-2011-4886	0,048	0,048	4860 Manantial Iturreltz	Usos agropecuarios (excluido riego), abastecimiento a la población	Domingo Aramburu Zabala	Errezil
716	A-G-2011-4887	0,016	0,016	4372 Manantial Artxiolako Iturria	Usos agropecuarios (excluido riego), abastecimiento a la población	José Antonio Araneta Orbegozo	Errezil
717	A-G-2011-4888	0,035	0,035	4807 Manantial Sagasti Iturria	Usos agropecuarios (excluido riego), abastecimiento a la población	Víctor Aranguren Garmendia	Errezil
718	A-G-2011-4889	0,06	0,06	4993 Manantial Etxe-Azpi	Usos agropecuarios (excluido riego), abastecimiento a la población	José María Arrona Tejeria	Errezil
719	A-G-2011-4890	0,05	0,05	4757 Manantial Ernetaitzko Iturri	Usos agropecuarios (excluido riego)	Cdad. de usuarios de agua del manantial Ernataitzko-Iturria	Errezil
720	A-G-2011-4891	0,039	0,039	5028 Manantial Oilotegi Aldea	Usos agropecuarios (excluido riego), abastecimiento a la población	José María Arzallus Aldalur	Errezil
721	A-G-2011-4892	0,039	0,039	4982 Manantial Goenako Iturria	Usos agropecuarios (excluido riego), abastecimiento a la población	José María Arzallus Aldalur	Errezil
722	A-G-2011-4893	0,033	0,033	4874 Manantial Gaztainadi Iturria	Usos agropecuarios (excluido riego), abastecimiento a la población	Francisco Astigarraga Aburuza	Errezil
723	A-G-2011-4894	0,029	0,029	4935 Manantial Anima Iturri	Usos agropecuarios (excluido riego), abastecimiento a la población	Juan Astigarraga Etxenagusia	Errezil
724	A-G-2011-4895	0,011	0,011	4507 Manantial Muskategi Iturria	Usos agropecuarios (excluido riego), abastecimiento a la población	Fidel Atxucarro Arzallus	Errezil
725	A-G-2011-4896	0,089	0,089	4600 Manantial Aldapa Bazterra Iturria	Usos agropecuarios (excluido riego), abastecimiento a la población	Cdad. de usuarios de agua Aldapa Bazterra Iturria	Errezil
726	A-G-2011-4897	0,12	0,12	4651 Manantial Asketa Goiko Iturria	Usos agropecuarios (excluido riego), abastecimiento a la población	Cdad. de usuarios de agua Asketa Goiko Iturria	Errezil

Nº	REFERENCIA EXPEDIENTE	CAUDAL MAX (l/s)	CAUDAL MEDIO (l/s)	RÍO	USO	TITULAR	MUNICIPIO
727	A-G-2011-4898	0,233	0,233	4683 Manantial Begirio	Usos agropecuarios (excluido riego), abastecimiento a la población	Cdad. de usuarios de agua Begirio	Errezil
728	A-G-2011-4899	0,106	0,106	4785 Manantial Ala Saila Iturria	Usos agropecuarios (excluido riego), abastecimiento a la población	Cdad. de usuarios de agua fuente Ala Saila	Errezil
729	A-G-2011-4900	0,077	0,077	4898 Manantial Aranguren Iturria	Usos agropecuarios (excluido riego), abastecimiento a la población	Cdad. de usuarios de agua fuente Aranguren	Errezil
730	A-G-2011-4901	0,052	0,052	4698 Manantial Arpide Fuente	Usos agropecuarios (excluido riego), abastecimiento a la población	Cdad. de usuarios de agua fuente Arpide	Errezil
731	A-G-2011-4902	0,035	0,035	5066 Manantial Azkatxo	Usos agropecuarios (excluido riego), abastecimiento a la población	Cdad. de usuarios de agua fuente Azkatxo	Errezil
732	A-G-2011-4903	0,052	0,052	4405 Manantial Behorraitza Azpi	Usos agropecuarios (excluido riego), abastecimiento a la población	Cdad. de usuarios de agua fuente Behorraitza Azpi	Errezil
733	A-G-2011-4905	0,054	0,054	4371 Manantial Bertako Potzua	Usos agropecuarios (excluido riego), abastecimiento a la población	Cdad. de usuarios de agua fuente Bertako Potzua	Errezil
734	A-G-2011-4906	0,082	0,082	4977 Manantial Egurbide	Usos agropecuarios (excluido riego), abastecimiento a la población	Cdad. de usuarios de agua fuente Egurbide	Errezil
735	A-G-2011-4907	0,069	0,069	4534 Manantial Erreka Berri Fuente	Usos agropecuarios (excluido riego), abastecimiento a la población	Cdad. de usuarios de agua fuente Erreka Berri	Errezil
736	A-G-2011-4908	0,091	0,091	5024 Manantial Errekalde	Usos agropecuarios (excluido riego), abastecimiento a la población	Cdad. de usuarios de agua fuente Errekalde	Errezil
737	A-G-2011-4909	0,035	0,035	4786 Manantial Intxausti Aldea	Usos agropecuarios (excluido riego), abastecimiento a la población	Cdad. de usuarios de agua fuente Intxausti Aldea	Errezil
738	A-G-2011-4910	0,06	0,06	5039 Manantial M- Iñaxi	Usos agropecuarios (excluido riego), abastecimiento a la población	Cdad. de usuarios de agua fuente Iñaxi	Errezil
739	A-G-2011-4911	0,058	0,058	4687 Manantial Iraola Azpi Iturria	Usos agropecuarios (excluido riego), abastecimiento a la población	Cdad. de usuarios de agua fuente Iraola-Azpi	Errezil
740	A-G-2011-4912	0,035	0,035	4696 Manantial Itur-Alde	Abastecimiento a la población	Cdad. de usuarios de agua fuente Itur-Alde	Errezil
741	A-G-2011-4913	0,082	0,082	4464 Manantial Itur Aundi	Usos agropecuarios (excluido riego), abastecimiento a la población	Cdad. de usuarios de agua fuente Itur Aundi	Errezil
742	A-G-2011-4914	0,094	0,094	4883 Manantial Iturbe	Usos agropecuarios (excluido riego), abastecimiento a la población	Cdad. de usuarios de agua fuente Iturbe	Errezil
743	A-G-2011-4915	0,1	0,1	4887 Manantial Iturbeltz	Usos agropecuarios (excluido riego), abastecimiento a la población	Cdad. de usuarios de agua fuente Iturbeltz	Errezil
744	A-G-2011-4916	0,1	0,1	4542 Manantial Iturri Aldea	Usos agropecuarios (excluido riego), abastecimiento a la población	Cdad. de usuarios de agua fuente Iturri Aldea	Errezil
745	A-G-2011-4917	0,069	0,069	4666 Manantial Iturri Freskoa	Usos agropecuarios (excluido riego), abastecimiento a la población	Cdad. de usuarios de agua fuente Iturri Freskoa	Errezil
746	A-G-2011-4918	0,013	0,013	4394 Manantial Iturrieta	Usos agropecuarios (excluido riego), abastecimiento a la población	Cdad. de usuarios de agua fuente Iturrieta	Errezil
747	A-G-2011-4919	0,035	0,035	5075 Manantial Iturtxikieta-Fuente	Usos agropecuarios (excluido riego), abastecimiento a la población	Cdad. de usuarios de agua fuente Iturtxiketa	Errezil
748	A-G-2011-4920	0,052	0,052	4624 Manantial Izkinga ó Mendiola	Usos agropecuarios (excluido riego), abastecimiento a la población	Cdad. de usuarios de agua fuente Izkinga o Mendiola Iturri	Errezil

Nº	REFERENCIA EXPEDIENTE	CAUDAL MAX (l/s)	CAUDAL MEDIO (l/s)	RÍO	USO	TITULAR	MUNICIPIO
749	A-G-2011-4921	0,035	0,035	4724 Manantial Lainzar	Usos agropecuarios (excluido riego), abastecimiento a la población	Cdad. de usuarios de agua fuente Lainzar	Errezil
750	A-G-2011-4922	0,035	0,035	4719 Manantial Larrate Azpi	Usos agropecuarios (excluido riego), abastecimiento a la población	Cdad. de usuarios de agua fuente Larrate Azpi o Iturri Zaharra	Errezil
751	A-G-2011-4923	0,069	0,069	5040 Manantial Legasazpi	Usos agropecuarios (excluido riego), abastecimiento a la población	Cdad. de usuarios de agua fuente Legasazpi	Errezil
752	A-G-2011-4924	0,035	0,035	4359 Manantial Ondo Zulo	Usos agropecuarios (excluido riego), abastecimiento a la población	Cdad. de usuarios de agua fuente Ondo Zulo	Errezil
753	A-G-2011-4925	0,035	0,035	4690 Manantial Otxano Iturri	Abastecimiento a la población	Cdad. de usuarios de agua fuente Otxano Iturri	Errezil
754	A-G-2011-4926	0,035	0,035	4750 Manantial Soro Berri Aldea	Abastecimiento a la población	Cdad. de usuarios de agua fuente Soro Berri	Errezil
755	A-G-2011-4928	0,035	0,035	4406 Manantial Zepadi	Usos agropecuarios (excluido riego), abastecimiento a la población	Cdad. de usuarios de agua fuente Zepadi	Errezil
756	A-G-2011-4929	0,035	0,035	4753 Manantial Abaro	Usos agropecuarios (excluido riego), abastecimiento a la población	Cdad. de usuarios de agua del manantial Abaro	Errezil
757	A-G-2011-4930	0,036	0,036	4916 Manantial Armoga	Usos agropecuarios (excluido riego), abastecimiento a la población	Cdad. de usuarios de agua del manantial Armoga	Errezil
758	A-G-2011-4931	0,052	0,052	5023 Manantial Azteta	Usos agropecuarios (excluido riego), abastecimiento a la población	Cdad. de usuarios de agua del manantial Azteta	Errezil
759	A-G-2011-4932	0,052	0,052	5034 Manantial Azteta Buru	Usos agropecuarios (excluido riego), abastecimiento a la población	Cdad. de usuarios de agua del manantial Azteta	Errezil
760	A-G-2011-4933	0,052	0,052	4726 Manantial Bizierazpi Iturria	Usos agropecuarios (excluido riego), abastecimiento a la población	Cdad. de usuarios de agua del manantial Bizierazpi Iturria	Errezil
761	A-G-2011-4934	0,058	0,058	4710 Manantial Ezama Goena Aldea	Usos agropecuarios (excluido riego), abastecimiento a la población	Cdad. de usuarios de agua manantial Ezama Goena Aldea	Errezil
762	A-G-2011-4935	0,052	0,052	4961 Manantial Iturbeltz	Usos agropecuarios (excluido riego), abastecimiento a la población	Cdad. de usuarios de agua del manantial Iturbeltz	Errezil
763	A-G-2011-4936	0,069	0,069	4806 Manantial Iturribeltza	Usos agropecuarios (excluido riego), abastecimiento a la población	Cdad. de usuarios de agua del manantial Iturri Beltza	Errezil
764	A-G-2011-4937	0,052	0,052	4913 Manantial Iturrigaina	Usos agropecuarios (excluido riego), abastecimiento a la población	Cdad. de usuarios de agua del manantial Iturrigaina	Errezil
765	A-G-2011-4938	0,035	0,035	4494 Manantial Iturriharra	Usos agropecuarios (excluido riego), abastecimiento a la población	Cdad. de usuarios de agua del manantial Iturriharra	Errezil
766	A-G-2011-4939	0,069	0,069	4895 Manantial Pagoauntza	Usos agropecuarios (excluido riego), abastecimiento a la población	Cdad. de usuarios de agua del manantial Pagoauntza	Errezil
767	A-G-2011-4940	0,035	0,035	4980 Manantial Sagaspe	Usos agropecuarios (excluido riego), abastecimiento a la población	Cdad. de usuarios de agua del manantial Sagaspe	Errezil
768	A-G-2011-4941	0,1	0,1	4453 Manantial Salibeta	Usos agropecuarios (excluido riego), abastecimiento a la población	Cdad. de usuarios de agua del manantial Salibeta	Errezil
769	A-G-2011-4942	0,069	0,069	4457 Manantial Aldexarrain	Usos agropecuarios (excluido riego), abastecimiento a la población	Cdad. de usuarios de agua del manantial Salibeta	Errezil
770	A-G-2011-4943	0,069	0,069	4463 Manantial Salibeta	Usos agropecuarios (excluido riego), abastecimiento a la población	Cdad. de usuarios de agua del manantial Salibeta	Errezil

Proceso de Concertación para la implantación del régimen de caudales ecológicos
 Demarcación Hidrográfica del Cantábrico Oriental. Ámbito de las Cuencas Internas del País Vasco

Nº	REFERENCIA EXPEDIENTE	CAUDAL MAX (l/s)	CAUDAL MEDIO (l/s)	RÍO	USO	TITULAR	MUNICIPIO
771	A-G-2011-4944	0,069	0,069	0004 Manantial Salibeta Buru	Usos agropecuarios (excluido riego), abastecimiento a la población	Cdad. de usuarios de agua del manantial Salibeta	Errezil
772	A-G-2011-4945	0,028	0,028	4944 Manantial Soro Azpi Iturria	Usos agropecuarios (excluido riego), abastecimiento a la población	Cdad. de usuarios de agua del manantial Soro-Azpi	Errezil
773	A-G-2011-4946	0,035	0,035	4971 Manantial Soro-Goeneko Iturria	Usos agropecuarios (excluido riego), abastecimiento a la población	Cdad. de usuarios de agua del manantial Soro-Goeneko Iturria	Errezil
774	A-G-2011-4947	0,035	0,035	4468 Manantial Txuloa Iturria	Usos agropecuarios (excluido riego), abastecimiento a la población	Cdad. de usuarios de agua del manantial Txuloa	Errezil
775	A-G-2011-4948	0,087	0,087	4932 Manantial Zaldi Iturri	Usos agropecuarios (excluido riego), abastecimiento a la población	Cdad. de usuarios de agua del manantial Zaldi Iturri	Errezil
776	A-G-2011-4949	0,041	0,041	4330 Manantial Sinats Erreka	Usos agropecuarios (excluido riego), abastecimiento a la población	Pedro Egiguren Oinaederra	Errezil
777	A-G-2011-4950	0,041	0,041	4339 Manantial Urduntxulo Iturria	Usos agropecuarios (excluido riego), abastecimiento a la población	Pedro Egiguren Oinaederra	Errezil
778	A-G-2011-4951	0,058	0,058	5044 Manantial Iturburu	Usos agropecuarios (excluido riego), abastecimiento a la población	José Joaquín Elizaguirre Plazaola	Errezil
779	A-G-2011-4952	0,058	0,058	5037 Manantial Oilotegi Aldea Iturria	Usos agropecuarios (excluido riego), abastecimiento a la población	José Joaquín Elizaguirre Plazaola	Errezil
780	A-G-2011-4953	0,017	0,017	4572 Manantial Atariko Iturria	Abastecimiento a la población	Antonio Eizmendi Astigarraga	Errezil
781	A-G-2011-4954	0,035	0,035	4588 Manantial Uarreko Iturri	Usos agropecuarios (excluido riego), abastecimiento a la población	Juan José Eizmendi Garmendía	Errezil
782	A-G-2011-4955	0,024	0,024	4498 Manantial Erranualde	Usos agropecuarios (excluido riego), abastecimiento a la población	Juan José Eizmendi Iza	Errezil
783	A-G-2011-4956	0,017	0,017	4856 Manantial Lapurzulo Iturri	Usos agropecuarios (excluido riego), abastecimiento a la población	Luís Eraso Iztueta	Errezil
784	A-G-2011-4957	0,012	0,012	4715 Manantial Deposito Aldea	Usos agropecuarios (excluido riego)	Pedro María Etxenagusia Iturbe	Errezil
785	A-G-2011-4958	0,012	0,012	4727 Manantial Beheko Iturria	Usos agropecuarios (excluido riego)	Pedro María Etxenagusia Iturbe	Errezil
786	A-G-2011-4959	0,017	0,017	4945 Manantial Tunela Aldea	Usos agropecuarios (excluido riego)	Iñaki Unsaín Azpiroz	Errezil
787	A-G-2011-4960	0,017	0,017	4979 Manantial Tunela Iturria	Usos agropecuarios (excluido riego)	Ignacio Unsain Azpiroz	Errezil
788	A-G-2011-4961	0,017	0,017	4986 Manantial Tunel Burua	Usos agropecuarios (excluido riego)	Iñaki Ungain Azpiroz	Errezil
789	A-G-2011-4962	0,05	0,05	4833 Manantial Etxe Aurreko Iturria	Usos agropecuarios (excluido riego), abastecimiento a la población	Miguel Galarraga Arruti	Errezil
790	A-G-2011-4963	0,05	0,05	4837 Manantial Erausiko	Usos agropecuarios (excluido riego), abastecimiento a la población	Miguel Galarraga Arruti	Errezil
791	A-G-2011-4964	0,018	0,018	4362 Manantial Akamendi-Aldea	Usos agropecuarios (excluido riego), abastecimiento a la población	Julián Galarraga Galarraga	Errezil
792	A-G-2011-4965	0,016	0,016	4693 Manantial Agiñaldeko Iturria	Usos agropecuarios (excluido riego)	Joaquina Garmendia Uzkudun	Errezil
793	A-G-2011-4966	0,03	0,03	4499 Manantial Iturri Goikoa	Usos agropecuarios (excluido riego), abastecimiento a la población	José Antonio Goenaga Astiazaran	Errezil
794	A-G-2011-4967	0,05	0,05	4589 Manantial	Usos agropecuarios (excluido riego), abastecimiento a la población	Marcelino Ibarbia Ezama	Errezil

Nº	REFERENCIA EXPEDIENTE	CAUDAL MAX (l/s)	CAUDAL MEDIO (l/s)	RÍO	USO	TITULAR	MUNICIPIO
795	A-G-2011-4968	0,058	0,058	4628 Manantial Baltsa	Usos agropecuarios (excluido riego), abastecimiento a la población	Marcelino Ibarbia Ezama	Errezil
796	A-G-2011-4969	0,011	0,011	4761 Manantial Basabe Goena	Usos agropecuarios (excluido riego), abastecimiento a la población	Cándido Ibarbia Iturria	Errezil
797	A-G-2011-4970	0,007	0,007	4508 Manantial Etxe Ondoko Iturria	Abastecimiento a la población	Herederos de Paulo Iriarte Odriozola	Errezil
798	A-G-2011-4971	0,05	0,05	4881 Manantial Iturbe	Usos agropecuarios (excluido riego), abastecimiento a la población	Ignacio Irulegi Aizpuru	Errezil
799	A-G-2011-4972	0,066	0,06	4957 Manantial Txorrotegi	Usos agropecuarios (excluido riego), abastecimiento a la población	Alberto Irulegi Agirretxe	Errezil
800	A-G-2011-4973	0,05	0,05	4907 Manantial Aldame Iturri	Usos agropecuarios (excluido riego)	Ignacio Irulegi Azpillaga	Errezil
801	A-G-2011-4974	0,05	0,05	4902 Manantial Sorobarrena Iturria	Usos agropecuarios (excluido riego)	Ignacio Irulegi Azpillaga	Errezil
802	A-G-2011-4975	0,05	0,05	4937 Manantial Errekalde-Goiko Iturria	Usos agropecuarios (excluido riego), abastecimiento a la población	Ignacio Irulegi Azpillaga	Errezil
803	A-G-2011-4976	0,017	0,017	4964 Manantial Aguirretxe	Usos agropecuarios (excluido riego), abastecimiento a la población, riego agrícola	Ignacio Irulegi Aizpuru	Errezil
804	A-G-2011-4977	0,034	0,034	4794 Manantial Anzelaialdeko Iturria	Usos agropecuarios (excluido riego), abastecimiento a la población	Manuel Iturria Letemendia	Errezil
805	A-G-2011-4978	0,017	0,017	4911 Manantial Mina Aldea	Usos agropecuarios (excluido riego), abastecimiento a la población	Ramón Jáuregui Zubillaga	Errezil
806	A-G-2011-4979	0,017	0,017	4818 Manantial Bordatxo	Usos agropecuarios (excluido riego), abastecimiento a la población	Ramón Jáuregui Zubillaga	Errezil
807	A-G-2011-4980	0,055	0,055	4940 Manantial Zabal Berriko Iturria	Usos agropecuarios (excluido riego), abastecimiento a la población	Manuel Landa Otegi	Errezil
808	A-G-2011-4981	0,033	0,033	4401 Manantial Deposito Aldea	Usos agropecuarios (excluido riego), abastecimiento a la población	María Lazkano Guesalaga	Errezil
809	A-G-2011-4983	0,025	0,025	4562 Manantial Beko-Iturri	Usos agropecuarios (excluido riego), abastecimiento a la población	María Jesús Salsamendi Astiazaran	Errezil
810	A-G-2011-4984	0,05	0,05	4447 Manantial Azpiko Iturria	Usos agropecuarios (excluido riego), abastecimiento a la población	José Antonio Segurola Aranberri	Errezil
811	A-G-2011-4985	0,025	0,025	4517 Manantial Sahatsetako Iturria	Usos agropecuarios (excluido riego), abastecimiento a la población	Pedro Soraluze Baztarrika	Errezil
812	A-G-2011-4986	0,08	0,08	4767 Manantial Iturribeltz	Usos agropecuarios (excluido riego), abastecimiento a la población	José María Txapartegi Sarasola	Errezil
813	A-G-2011-4987	0,03	0,03	4884 Manantial Itur Zulo	Usos agropecuarios (excluido riego)	María Isabel Felisa Unsain Vitoria	Errezil
814	A-G-2011-4988	0,03	0,03	4853 Galería Sarasola	Usos agropecuarios (excluido riego)	María isabel Felisa Unsain Vitoria	Errezil
815	A-G-2011-4989	0,075	0,075	4422 Manantial Erreka Txiki Iturria	Usos agropecuarios (excluido riego), abastecimiento a la población	José Miguel Urdalleta Iriarte	Errezil
816	A-G-2011-4990	0,06	0,06	4682 Manantial Tella Iturri	Usos agropecuarios (excluido riego), abastecimiento a la población	Eustaquio Urdalleta Iturria	Errezil
817	A-G-2011-4991	0,04	0,04	4649 Manantial Brauli	Abastecimiento a la población	Julián Urdalleta Lizaso	Errezil

Nº	REFERENCIA EXPEDIENTE	CAUDAL MAX (l/s)	CAUDAL MEDIO (l/s)	RÍO	USO	TITULAR	MUNICIPIO
818	A-G-2011-4992	0,04	0,04	4685 Manantial Hamalau	Usos agropecuarios (excluido riego), abastecimiento a la población	Julián Urdalleta Lizaso	Errezil
819	A-G-2011-4993	0,04	0,04	4681 Manantial Lopetegi	Usos agropecuarios (excluido riego), abastecimiento a la población	Julián Urdalleta Lizaso	Errezil
820	A-G-2011-4994	0,039	0,039	4445 Manantial Zapoalde	Usos agropecuarios (excluido riego), abastecimiento a la población	Juan Fermín Uzkudun Eizmendi	Errezil
821	A-G-2011-4995	0,06	0,06	4443 Manantial Iturrita ó Isisti Iturri	Usos agropecuarios (excluido riego), abastecimiento a la población	Jesés María Uzkudun Goenaga	Errezil
822	A-G-2011-4996	0,016	0,016	4828 Manantial Artealdeako Iturria	Usos agropecuarios (excluido riego), abastecimiento a la población	José Román Zabala Labaka	Errezil
823	A-G-2011-4997	0,016	0,016	4930 Manantial Sasieta	Usos agropecuarios (excluido riego), abastecimiento a la población	José Román Zabala Labaka	Errezil
824	A-G-2011-4998	0,017	0,017	4746 Manantial Soro Berri	Usos agropecuarios (excluido riego), abastecimiento a la población	Pedro Zinkunegi Iza	Errezil
825	A-G-2011-4999	0,066	0,066	5026 Manantial Gaztainaondo Iturria	Usos agropecuarios (excluido riego), abastecimiento a la población	Francisco Zinkunegi Uzkudun	Errezil
826	A-G-2011-5000	0,04	0,04	5115 Manantial Leitzeta Bazterra Iturria	Usos agropecuarios (excluido riego)	Francisco Zinkunegi Uzkudun	Errezil
827	A-G-2011-5001	0,027	0,027	4424 Manantial Beheko Iturria	Usos agropecuarios (excluido riego), abastecimiento a la población	Francisco Javier Zinkunegi Uzkudun	Errezil
828	A-G-2011-5002	0,027	0,027	4415 Manantial Iturri Berri	Usos agropecuarios (excluido riego), abastecimiento a la población	Francisco Javier Zinkunegi Uzkudun	Errezil
829	A-G-2011-5313	0,03	0,03	4606 Manantial	Usos agropecuarios (excluido riego)	Fernando Albisu Ezama	Errezil
830	A-G-2011-5314	0,05	0,05	4578 Manantial Urrizpe	Usos agropecuarios (excluido riego), abastecimiento a la población	Fernando Albisu Ezama	Errezil
831	A-G-2011-5315	0,194	0,194	4751 Manantial Beheko-Iturri	Usos agropecuarios (excluido riego), abastecimiento a la población	Cdad. de usuarios de agua Beheko Iturria	Errezil
832	A-G-2011-5316	0,08	0,08	4573 Manantial Albisuko soro Barrena	Usos agropecuarios (excluido riego), abastecimiento a la población	Cdad. de usuarios de agua Albisuko Soro Barrena	Errezil
833	A-G-2011-0033	-	0,015	6692 Manantial EGURTZA	Usos agropecuarios (excluido riego)	Martín Lasa Lizarzu	Ezkio-Itsaso
834	A-G-2011-3297	0,034	0,034	4094 Manantial Iturtxo	Abastecimiento a la población	Cdad. de usuarios caserío Endrio	Ezkio-Itsaso
835	A-G-2011-3298	0,1	0,1	4140 Manantial Mandazulo (Otoerreka)	Usos agropecuarios (excluido riego), abastecimiento a la población, riego agrícola	Cdad. de usuarios caserío Itsaso errota	Ezkio-Itsaso
836	A-G-2011-3300	0,023	0,023	4184 Manantial Korea-Iturri	Abastecimiento a la población	Cdad. de usuarios caseríos Oto Barrena y Oto Erripa	Ezkio-Itsaso
837	A-G-2011-4208	0,017	0,017	4074 Manantial Urkiola Aldea	Usos agropecuarios (excluido riego), abastecimiento a la población	Antonio Aramburu Oyarzabal	Ezkio-Itsaso
838	A-G-2011-4209	0,029	0,029	4067 Manantial Goiko Iturri	Usos agropecuarios (excluido riego), abastecimiento a la población, riego agrícola	Cdad. de usuarios regata Goiko Iturri	Ezkio-Itsaso
839	A-G-2011-4210	0,039	0,039	4016 Manantial Machalde	Usos agropecuarios (excluido riego), abastecimiento a la población	Cdad. de usuarios Machalde	Ezkio-Itsaso
840	A-G-2011-4211	0,017	0,017	3740 Manantial Erdibide-Eta	Usos agropecuarios (excluido riego), abastecimiento a la población	Félix Echeverría Arabaola	Ezkio-Itsaso

Nº	REFERENCIA EXPEDIENTE	CAUDAL MAX (l/s)	CAUDAL MEDIO (l/s)	RÍO	USO	TITULAR	MUNICIPIO
841	A-G-2011-4212	0,017	0,017	3660 Manantial Kanogi	Usos agropecuarios (excluido riego)	Isidro Lasa Gorrochategui	Ezkio-Itsaso
842	A-G-2011-0035	-	0,281	Regata Santa Lucia y arroyo sin nombre	Usos industriales	Hormigones de Zumarraga, S.A.	Gabiria
843	A-G-2011-3365	0,063	0,063	3293 Manantial Aizaleku	Usos agropecuarios (excluido riego), abastecimiento a la población	Cdad. de usuarios de agua del manantialL Aizeluku	Gabiria
844	A-G-2011-4213	0,016	0,016	3311 Manantial Aize Leku	Usos agropecuarios (excluido riego), abastecimiento a la población	Cdad. de usuarios de agua Aizeleku	Gabiria
845	A-G-2011-0040	-	0,164	6808 Manantial Lur-Berri	Usos agropecuarios (excluido riego), abastecimiento a la población, riego agrícola	Francisco Urcelay Aldalur	Getaria
846	A-G-2011-0417	0,55	-	Erdoitza	Abastecimiento a la población	Ayto. de Getaria	Getaria
		0,55	-	Abeta	Abastecimiento a la población		Getaria
847	A-G-2011-4217	1	1	4304 Manantial Iturregui	Abastecimiento a la población, riego agrícola	María Rosario Angulo Campuzano	Getaria
848	A-G-2011-4218	1	1	4288 Manantial Iturregui	Usos agropecuarios (excluido riego), abastecimiento a la población, riego agrícola	María Rosario Angulo Campuzano	Getaria
849	A-G-2011-4219	0,116	0,116	4236 Manantial Sahazti Aldea	Usos agropecuarios (excluido riego), abastecimiento a la población	Ignacio Aramburu Echabe	Getaria
850	A-G-2011-4220	0,035	0,035	4426 Manantial	Usos agropecuarios (excluido riego), abastecimiento a la población	José Aramendi Arruabarrena	Getaria
851	A-G-2011-4221	0,05	0,05	4417 Manantial	Usos agropecuarios (excluido riego), abastecimiento a la población, riego agrícola	Juan Areizaga Arruti	Getaria
852	A-G-2011-4222	0,017	0,017	4181 Manantial	Usos agropecuarios (excluido riego), abastecimiento a la población	Pedro Arrizabalo Echeberria	Getaria
853	A-G-2011-4223	0,017	0,017	4209 Manantial Iturri-Aldia	Usos agropecuarios (excluido riego), abastecimiento a la población, riego agrícola	Cdad. de usuarios Aguerre-Berri Alicante	Getaria
854	A-G-2011-4224	0,185	0,185	4448 Manantial Urtxulo	Usos agropecuarios (excluido riego), abastecimiento a la población, riego agrícola	Cdad. de usuarios de agua Itxursulo	Getaria
855	A-G-2011-4226	0,13	0,13	4328 Manantial Goiabide	Usos agropecuarios (excluido riego), abastecimiento a la población, riego agrícola	Cdad. de usuarios de agua Goiabide	Getaria
856	A-G-2011-4229	0,031	0,031	4098 Manantial Bizkarraga	Usos agropecuarios (excluido riego)	Manuel Jesús Erkizia Azkue	Getaria
857	A-G-2011-4230	0,13	0,05	4317 Manantial Ermiña	Usos agropecuarios (excluido riego), riego agrícola	Manuel Jesús Erkicia Azkue	Getaria
858	A-G-2011-4231	0,017	0,017	4392 Manantial	Usos agropecuarios (excluido riego), abastecimiento a la población, riego agrícola	Juan Antonio Esnal Oyarzabal	Getaria
859	A-G-2011-4233	0,032	0,032	4428 Manantial Etxeberri Alde	Usos agropecuarios (excluido riego), abastecimiento a la población	José Antonio Iribar Elorriaga	Getaria
860	A-G-2011-4234	0,033	0,033	4399 Manantial	Usos agropecuarios (excluido riego), abastecimiento a la población	Pedro Iribar Erquicia	Getaria
861	A-G-2011-4236	0,022	0,022	4315 Manantial Iturri-Buru	Usos agropecuarios (excluido riego), abastecimiento a la población	María Jesús Iturbe Usabiaga	Getaria
862	A-G-2011-4237	0,03	0,03	6426 Manantial	Usos agropecuarios (excluido riego), abastecimiento a la población, usos industriales	María Dolores Lazcano Areizaga y otra	Getaria
863	A-G-2011-4238	0,14	0,14	4336 Manantial Butrón Zulo	Usos agropecuarios (excluido riego), abastecimiento a la población, riego agrícola	José María Ostolaza Olaizola	Getaria

Nº	REFERENCIA EXPEDIENTE	CAUDAL MAX (l/s)	CAUDAL MEDIO (l/s)	RÍO	USO	TITULAR	MUNICIPIO
864	A-G-2011-4239	0,006	0,006	4303 Manantial	Abastecimiento a la población	Luis Otxoa Garcia Etxave	Getaria
865	A-G-2011-4240	0,002	0,002	4319 Manantial Garate	Abastecimiento a la población	Luis Otxoa Garcia Etxabe	Getaria
866	A-G-2011-4243	0,034	0,034	4446 Manantial	Usos agropecuarios (excluido riego), abastecimiento a la población	María Urrate Aburruza Otaegui	Getaria
867	A-G-2011-4245	0,83	0,074	4429 Galería Ermiña	Usos agropecuarios (excluido riego), abastecimiento a la población, riego agrícola	Manuel Jesús Erkizia Azkue	Getaria
868	A-G-2011-4252	0,14	0,14	4322 Galería	Usos agropecuarios (excluido riego), abastecimiento a la población	José María Ostolaza Olaizola	Getaria
869	A-G-2011-4927	0,034	0,034	4395 Manantial Txaia	Usos agropecuarios (excluido riego), abastecimiento a la población	Cdad. de usuarios de agua fuente Txaia	Getaria
870	A-G-2011-0785	2	-	Iturtxo	Abastecimiento a la población	Ayto. de Legazpi	Legazpi
871	A-G-2011-1033	50	-	Urtatza	Usos industriales	Invermaele, S.L.	Legazpi
872	A-G-2011-1170	0,69	-	Argisao	Abastecimiento a la población	José María Azkue Garmendia	Legazpi
873	A-G-2011-1187	2	-	Zurrantegi erreka / Zurrantegi	Usos industriales	Aparicio Hermanos y Cía.	Legazpi
874	A-G-2011-1761	0,008	0,008	Sin nombre	Usos agropecuarios (excluido riego), abastecimiento a la población	José Luis Odria Arana	Legazpi
875	A-G-2011-1833	0,015	0,013	Pedro Kruxteta	Usos agropecuarios (excluido riego), abastecimiento a la población, riego agrícola	Sebastián Guridi Iñurritegi	Legazpi
876	A-G-2011-4307	0,75	0,75	3199 Manantial Iturgorri	Abastecimiento a la población	Ayto. de Legazpi	Legazpi
877	A-G-2011-4308	1	1	3034 Manantial Ontzanzulo	Abastecimiento a la población	Ayto. de Legazpi	Legazpi
878	A-G-2011-4309	1,25	1,25	3025 Manantial Izosteguieta	Abastecimiento a la población	Ayto. de Legazpi	Legazpi
879	A-G-2011-4310	1,75	1,75	2990 Manantial Aizola	Abastecimiento a la población	Ayto. de Legazpi	Legazpi
880	A-G-2011-4311	1,5	1,5	2991 Manantial Alzola (H)	Abastecimiento a la población	Ayto. de Legazpi	Legazpi
881	A-G-2011-4312	1,5	1,5	2992 Manantial Alzola (G)	Abastecimiento a la población	Ayto. de Legazpi	Legazpi
882	A-G-2011-4313	1,5	1,5	2993 Manantial Alzola (F)	Abastecimiento a la población	Ayto. de Legazpi	Legazpi
883	A-G-2011-4314	1,5	1,5	2994 Manantial Alzola (E)	Abastecimiento a la población	Ayto. de Legazpi	Legazpi
884	A-G-2011-4315	2	2	2989 Manantial Alzola (C)	Abastecimiento a la población	Ayto. de Legazpi	Legazpi
885	A-G-2011-4316	0,8	0,8	2995 Manantial Alzola (B)	Abastecimiento a la población	Ayto. de Legazpi	Legazpi
886	A-G-2011-4317	0,5	0,5	2833 Manantial Jandurain	Abastecimiento a la población	Ayto. de Legazpi	Legazpi
887	A-G-2011-4318	0,25	0,25	2854 Manantial Urzakon	Abastecimiento a la población	Ayto. de Legazpi	Legazpi
888	A-G-2011-4319	0,2	0,2	2855 Manantial Ursakon nº2	Abastecimiento a la población	Ayto. de Legazpi	Legazpi
889	A-G-2011-4320	0,12	0,12	2900 Manantial Iturbeltz-Chiqui	Abastecimiento a la población	Ayto. de Legazpi	Legazpi
890	A-G-2011-4321	1,2	1,2	2898 Manantial Iturbeltz Goikoa	Abastecimiento a la población	Ayto. de Legazpi	Legazpi
891	A-G-2011-4322	4,5	4,5	2897 Manantial Iturbeltz Erdikoa	Abastecimiento a la población	Ayto. de Legazpi	Legazpi

Nº	REFERENCIA EXPEDIENTE	CAUDAL MAX (l/s)	CAUDAL MEDIO (l/s)	RÍO	USO	TITULAR	MUNICIPIO
892	A-G-2011-4323	1	1	2899 Manantial Pikandi nº2	Abastecimiento a la población	Ayto. de Legazpi	Legazpi
893	A-G-2011-4324	0,5	0,5	2834 Manantial Pikandi nº1	Abastecimiento a la población	Ayto. de Legazpi	Legazpi
894	A-G-2011-4325	0,7	0,7	2832 Manantial Alzola (A)	Abastecimiento a la población	Ayto. de Legazpi	Legazpi
895	A-G-2011-4326	0,017	0,017	2846 Manantial	Usos agropecuarios (excluido riego), abastecimiento a la población	Plácido Agirre Aiastui	Legazpi
896	A-G-2011-4327	0,017	0,017	2845 Manantial	Usos agropecuarios (excluido riego), abastecimiento a la población	Plácido Agirre Aiastui	Legazpi
897	A-G-2011-4328	0,017	0,017	2905 Manantial Lakiola Goiko Arqueta	Abastecimiento a la población	Agustín Agirre Azurmendi	Legazpi
898	A-G-2011-4329	0,017	0,017	2902 Manantial Etxaburu	Usos agropecuarios (excluido riego)	Agustín Agirre Azurmendi	Legazpi
899	A-G-2011-4330	0,046	0,046	2940 Manantial	Usos agropecuarios (excluido riego), abastecimiento a la población	Fernando Agirre Irizar	Legazpi
900	A-G-2011-4331	0,046	0,046	2943 Manantial	Usos agropecuarios (excluido riego), abastecimiento a la población	Fernando Agirre Irizar	Legazpi
901	A-G-2011-4332	0,007	0,007	3131 Manantial Aizeleku	Usos agropecuarios (excluido riego), abastecimiento a la población	Félix Aldasoro Madina	Legazpi
902	A-G-2011-4333	0,017	0,017	3101 Manantial Etxeaurreko Soroa	Usos agropecuarios (excluido riego), abastecimiento a la población	Francisco Alustiza Igartua	Legazpi
903	A-G-2011-4334	0,025	0,025	3062 Manantial Etxaburu	Usos agropecuarios (excluido riego), abastecimiento a la población	José María Andueza Arsuaga	Legazpi
904	A-G-2011-4335	0,025	0,025	3067 Manantial Etxaburu	Usos agropecuarios (excluido riego), abastecimiento a la población	José María Andueza Arsuaga	Legazpi
905	A-G-2011-4337	0,028	0,028	3303 Manantial Altzartea	Usos agropecuarios (excluido riego), abastecimiento a la población, riego agrícola	Genoveva Apaolaza Garmendia	Legazpi
906	A-G-2011-4338	0,016	0,016	3060 Manantial Lugarri	Usos agropecuarios (excluido riego), abastecimiento a la población	Eusebio Aramburu Etxeberria	Legazpi
907	A-G-2011-4339	0,094	0,094	3009 Manantial Etxe-Ingurua 1	Usos agropecuarios (excluido riego), abastecimiento a la población	Juan José Aranguren Agirre	Legazpi
908	A-G-2011-4340	0,094	0,094	2999 Manantial Etxe-Ingurua 3	Usos agropecuarios (excluido riego), abastecimiento a la población	Juan José Aranguren Agirre	Legazpi
909	A-G-2011-4341	0,094	0,094	2997 Manantial Etxe-Ingurua 2	Usos agropecuarios (excluido riego), abastecimiento a la población	Juan José Aranguren Agirre	Legazpi
910	A-G-2011-4342	0,163	0,041	3014 Manantial Madre-Sacón	Usos agropecuarios (excluido riego), riego agrícola	Martín Arizti Izagirre	Legazpi
911	A-G-2011-4343	0,017	0,017	3005 Manantial Agerreburualde	Usos agropecuarios (excluido riego)	Pedro Arrondo Murua	Legazpi
912	A-G-2011-4344	0,013	0,013	3220 Manantial Egipe	Usos agropecuarios (excluido riego), abastecimiento a la población	Ignacio Arsuaga Zubia	Legazpi
913	A-G-2011-4345	0,036	0,036	2944 Manantial Etxaburu	Usos agropecuarios (excluido riego), abastecimiento a la población	José Antonio Azpiria Mendizabal	Legazpi
914	A-G-2011-4346	0,036	0,036	2882 Manantial	Usos agropecuarios (excluido riego), abastecimiento a la población	José Antonio Azpiria Mendizabal	Legazpi

Nº	REFERENCIA EXPEDIENTE	CAUDAL MAX (l/s)	CAUDAL MEDIO (l/s)	RÍO	USO	TITULAR	MUNICIPIO
915	A-G-2011-4347	0,027	0,027	3094 Manantial Linapotzu	Usos agropecuarios (excluido riego), abastecimiento a la población	Ángel Beain Arrizabalaga	Legazpi
916	A-G-2011-4348	0,027	0,027	3104 Manantial Pagariondo	Usos agropecuarios (excluido riego), abastecimiento a la población	Ángel Beain Arrizabalaga	Legazpi
917	A-G-2011-4349	0,007	0,007	3175 Manantial Aizeleku	Usos agropecuarios (excluido riego), abastecimiento a la población	Cdad. de usuarios de agua Aranjuan	Legazpi
918	A-G-2011-4350	0,052	0,052	3172 Manantial Basaundi	Usos agropecuarios (excluido riego), abastecimiento a la población	Cdad. de usuarios de agua del manantial Basaundi	Legazpi
919	A-G-2011-4351	0,042	0,042	2977 Manantial Errekalde	Usos agropecuarios (excluido riego), abastecimiento a la población	Cdad. de usuarios de agua del manantial Errekalde	Legazpi
920	A-G-2011-4352	0,035	0,035	3026 Manantial Etxeburua	Usos agropecuarios (excluido riego), abastecimiento a la población, riego agrícola	Cdad. de usuarios de agua del manantialL. Etxeburua	Legazpi
921	A-G-2011-4353	0,016	0,016	2927 Manantial Mandabieta	Abastecimiento a la población	Cdad. de usuarios de agua del manantialL. Mandabieta	Legazpi
922	A-G-2011-4354	0,019	0,019	3019 Manantial Urzotzulo	Abastecimiento a la población	Cdad. de usuarios de agua del manantial Urzotzulo	Legazpi
923	A-G-2011-4355	0,034	0,034	3263 Manantial Sagastialdea	Usos agropecuarios (excluido riego), abastecimiento a la población	Cdad. de usuarios de agua Sagastialdea-Urabal	Legazpi
924	A-G-2011-4356	0,031	0,031	3135 Manantial Iturria	Usos agropecuarios (excluido riego), abastecimiento a la población	Genaro Elgarresta Iturbe	Legazpi
925	A-G-2011-4357	0,031	0,031	3163 Manantial Goiko-Arizti	Usos agropecuarios (excluido riego), abastecimiento a la población	Genaro Elgarresta Iturbe	Legazpi
926	A-G-2011-4359	0,017	0,017	3086 Manantial Gaztañazabal 2	Abastecimiento a la población	Pedro Erostege Agirre	Legazpi
927	A-G-2011-4360	0,083	0,083	3078 Manantial Urzabal	Abastecimiento a la población, riego agrícola	María Luisa Erostege Aguirre	Legazpi
928	A-G-2011-4361	0,041	0,041	3088 Manantial Txini-Matxaldea	Usos agropecuarios (excluido riego), abastecimiento a la población	José Ramón Etxeberria Agirre	Legazpi
929	A-G-2011-4362	0,073	0,073	3155 Manantial Lizalde	Usos agropecuarios (excluido riego), abastecimiento a la población	Cdad. de usuarios de agua del manantial Lizalde	Legazpi
930	A-G-2011-4363	0,05	0,05	3213 Manantial Etxeburu	Usos agropecuarios (excluido riego), abastecimiento a la población, riego agrícola	Pedro Gabiria Iztueta	Legazpi
931	A-G-2011-4364	0,024	0,024	2974 Manantial Arbelga-Aldea	Usos agropecuarios (excluido riego), abastecimiento a la población	Isidro Galdós Zusildia	Legazpi
932	A-G-2011-4365	0,017	0,017	3038 Manantial Gaztañari	Usos agropecuarios (excluido riego), abastecimiento a la población	Andrés Gereñu Makaizaga	Legazpi
933	A-G-2011-4366	0,017	0,017	2966 Manantial Arbegalde	Usos agropecuarios (excluido riego), abastecimiento a la población, riego agrícola	Julián Guerra Lazpiur	Legazpi
934	A-G-2011-4367	0,017	0,017	3033 Manantial Gonosakona	Usos agropecuarios (excluido riego), abastecimiento a la población	Marcelino Guridi Inza	Legazpi
935	A-G-2011-4368	0,025	0,025	2894 Manantial Arraundita-Azpi	Usos agropecuarios (excluido riego)	José Luís Ibarguren Soraluze	Legazpi
936	A-G-2011-4369	0,083	0,083	2889 Manantial Arlus-Azpi	Usos agropecuarios (excluido riego), abastecimiento a la población, riego agrícola	José Luís Ibarguren Soraluze	Legazpi
937	A-G-2011-4370	0,017	0,017	2906 Manantial Bastola	Usos agropecuarios (excluido riego), abastecimiento a la población	Jesús Inza Beain	Legazpi

Nº	REFERENCIA EXPEDIENTE	CAUDAL MAX (l/s)	CAUDAL MEDIO (l/s)	RÍO	USO	TITULAR	MUNICIPIO
938	A-G-2011-4371	0,014	0,014	3066 Manantial Aiztegi	Abastecimiento a la población	Carmen Iñurritegui Arrizabalaga	Legazpi
939	A-G-2011-4372	0,052	0,052	3257 Manantial Urzabal	Usos agropecuarios (excluido riego), abastecimiento a la población	Cdad. de usuarios de agua del manantial Urzabal	Legazpi
940	A-G-2011-4373	0,027	0,027	2957 Manantial Deskarga Aldeko Iturria	Usos agropecuarios (excluido riego), abastecimiento a la población	Mariano Izagirre Lakunza	Legazpi
941	A-G-2011-4374	0,012	0,012	3032 Manantial Garrosakona	Abastecimiento a la población	Tomás Legorburu Murua	Legazpi
942	A-G-2011-4375	0,017	0,017	3150 Manantial Sorondo	Usos agropecuarios (excluido riego), abastecimiento a la población, riego agrícola	Margarita Lizarazu Alustiza	Legazpi
943	A-G-2011-4376	0,013	0,013	2964 Manantial Argui-Muñoa	Abastecimiento a la población	José Luis Maiztegui Inza	Legazpi
944	A-G-2011-4377	0,045	0,045	2881 Manantial Txarra-Zarra	Usos agropecuarios (excluido riego), abastecimiento a la población	Francisco Mandiola Apaolaza	Legazpi
945	A-G-2011-4378	0,014	0,014	3111 Manantial Aizaleku	Abastecimiento a la población	Luís Martínez García	Legazpi
946	A-G-2011-4379	0,017	0,017	3069 Manantial Sahasti-Ondon	Usos agropecuarios (excluido riego)	Paulina Múgica Zufiaurre	Legazpi
947	A-G-2011-4380	0,017	0,017	3046 Manantial Pagarasi-Barrena	Abastecimiento a la población, riego agrícola	Marcelino Olabide Arizmendi	Legazpi
948	A-G-2011-4381	0,02	0,02	3061 Manantial Iturrialde	Usos agropecuarios (excluido riego), abastecimiento a la población	María Arantzazu Osinalde Loyola	Legazpi
949	A-G-2011-4382	0,023	0,023	Alberga Aldea M9	Abastecimiento a la población	Cdad. de Usuarios del manantial Lakiola Aundi	Legazpi
950	A-G-2011-4383	0,099	0,099	3099 Manantial M7	Usos industriales	Bellota Herramientas, S.A.	Legazpi
951	A-G-2011-4391	0,012	0,012	3037 Manantial Aiztonaga	Abastecimiento a la población	Félix Pinillos Martínez	Legazpi
952	A-G-2011-4392	0,02	0,02	3029 Manantial Iturri Potzua 2	Usos agropecuarios (excluido riego), abastecimiento a la población	José Querejeta Garmendia	Legazpi
953	A-G-2011-4393	0,03	0,03	3169 Manantial Iturri Potzua 1	Usos agropecuarios (excluido riego), abastecimiento a la población	José Querejeta Garmendia	Legazpi
954	A-G-2011-4394	0,017	0,017	2960 Manantial Tellialde	Usos agropecuarios (excluido riego)	Santiago Sagastizabal Guridi	Legazpi
955	A-G-2011-4395	0,017	0,017	3012 Manantial Etxe-Ondoa	Riego agrícola	María Telleria Oruna	Legazpi
956	A-G-2011-4396	0,017	0,017	3027 Manantial Etxeburu	Usos agropecuarios (excluido riego), abastecimiento a la población	Javier Telleria Zeberio	Legazpi
957	A-G-2011-4397	0,017	0,017	3056 Manantial	Usos agropecuarios (excluido riego), abastecimiento a la población	Micaela Mercedes Ugalde Izurkiza	Legazpi
958	A-G-2011-4398	0,003	0,003	2985 Manantial Alka Txiki	Usos agropecuarios (excluido riego), abastecimiento a la población	Esteban Ugarte Urteaga	Legazpi
959	A-G-2011-4399	0,017	0,017	3077 Manantial Urzabal	Abastecimiento a la población	Félix Urzelai Azkue	Legazpi
960	A-G-2011-4400	0,017	0,017	3024 Manantial Potzu-Ondo	Usos agropecuarios (excluido riego), abastecimiento a la población	Silvestra Urcelai Guridi	Legazpi
961	A-G-2011-4401	0,026	0,026	3035 Manantial Taragi	Usos agropecuarios (excluido riego), abastecimiento a la población	Luciano Zabaleta Apaolaza	Legazpi
962	A-G-2011-4402	0,002	0,002	3030 Manantial Etxegaina	Usos agropecuarios (excluido riego)	María Ángeles Zabaleta Gaztañaga	Legazpi

Nº	REFERENCIA EXPEDIENTE	CAUDAL MAX (l/s)	CAUDAL MEDIO (l/s)	RÍO	USO	TITULAR	MUNICIPIO
963	A-G-2011-4403	0,017	0,017	3022 Manantial Bengolaburu	Usos agropecuarios (excluido riego), abastecimiento a la población	Félix Zabaleta Kortaberria	Legazpi
964	A-G-2011-4404	0,011	0,011	3041 Manantial Autzul-Erreka	Usos industriales	Félix Zabaleta Kortaberria	Legazpi
965	A-G-2011-4405	0,003	0,003	3020 Manantial Nagi-Iturri	Usos agropecuarios (excluido riego)	Pascual Zabaleta Zabaleta	Legazpi
966	A-G-2011-4406	0,009	0,009	3028 Manantial Ipintza	Usos agropecuarios (excluido riego), abastecimiento a la población	Pascual Zabaleta Zabaleta	Legazpi
967	A-G-2011-4407	0,007	0,007	3058 Manantial Iturralde	Abastecimiento a la población	Carmelo Zabaleta Urbizu	Legazpi
968	A-G-2011-4408	0,05	0,05	2917 Manantial Iturriotz	Usos agropecuarios (excluido riego)	Julio Zabaleta Yarza	Legazpi
969	A-G-2011-4409	0,014	0,014	2901 Manantial Mendi-Soro	Abastecimiento a la población	Julio Zabaleta Yarza	Legazpi
970	A-G-2011-4410	0,041	0,037	3278 Manantial Altzarte	Usos agropecuarios (excluido riego), abastecimiento a la población, riego agrícola	Constantino Zabaleta Zubia	Legazpi
971	A-G-2011-4411	0,017	0,017	3048 Manantial Zurrautegi	Usos agropecuarios (excluido riego), abastecimiento a la población	Francisco Zabalo Maquibar	Legazpi
972	A-G-2011-4412	0,017	0,017	3052 Manantial Ari	Usos agropecuarios (excluido riego), abastecimiento a la población	Francisco Zabalo Maquibar	Legazpi
973	A-G-2011-4413	0,016	0,016	3010 Manantial Aiziti	Usos agropecuarios (excluido riego), abastecimiento a la población	Carmen Zaldua Arrubarrena	Legazpi
974	A-G-2011-0146	0,016	0,005	Descarga	Otros usos	Asfaltos Urretxu S.A.	Urretxu
975	A-G-2011-0174	-	0,45	Larregi	Usos industriales	Ofitas de Urretxu, S.L.	Urretxu
976	A-G-2011-0263	0,03	-	Sin nombre	Abastecimiento a la población	Bernardo Ascasibar	Urretxu
977	A-G-2011-0488	3	-	Urritz-Iturri	Abastecimiento a la población	Ayto. de Zumarraga	Urretxu
		3	-	Otzazulueta-Iturri	Abastecimiento a la población		Urretxu
978	A-G-2011-0802	1,5	-	1º Larregi	Abastecimiento a la población	Ayto. de Zumarraga	Urretxu
		1,5	-	2º Larregi	Abastecimiento a la población		Urretxu
979	A-G-2011-1688	0,86	0,22	Deskarga	Usos industriales	José Ignacio Aspiunza Martínez	Urretxu
980	A-G-2011-5009	0,05	0,05	3187 Manantial Iturralde	Usos agropecuarios (excluido riego), abastecimiento a la población, riego agrícola	Juan Bautista Alberdi Urbietta	Urretxu
981	A-G-2011-5010	1,73	1,73	2987 Manantial Planta Urretxu	Usos industriales	Altuna y Uría, S.A.	Urretxu
982	A-G-2011-5012	0,025	0,025	3242 Manantial Iturri-Alde	Usos agropecuarios (excluido riego), abastecimiento a la población	Justo Antía Zabaleta	Urretxu
983	A-G-2011-5013	0,05	0,05	3098 Manantial Aguerre	Abastecimiento a la población	Cdad. de usuarios de agua Zapirak	Urretxu
984	A-G-2011-5014	0,05	0,05	3108 Manantial Erreka-Gorri	Abastecimiento a la población	Cdad. de usuarios de agua Zapirak	Urretxu
985	A-G-2011-5015	0,05	0,05	3107 Manantial Etxe Atzea	Usos agropecuarios (excluido riego)	Cdad. de usuarios de agua Zapirak	Urretxu
986	A-G-2011-5016	0,01	0,01	3113 Manantial	Abastecimiento a la población	Cdad. de usuarios de agua Biok	Urretxu
987	A-G-2011-5017	0,05	0,05	3072 Manantial Izatxota	Abastecimiento a la población	Cdad. de usuarios de agua Gure Borda	Urretxu
988	A-G-2011-5018	0,024	0,024	3225 Manantial Barrutia ó Etxeburua	Abastecimiento a la población	Cdad. de usuarios de agua Hermanos Aranguren	Urretxu

Nº	REFERENCIA EXPEDIENTE	CAUDAL MAX (l/s)	CAUDAL MEDIO (l/s)	RÍO	USO	TITULAR	MUNICIPIO
989	A-G-2011-5019	0,002	0,002	3246 Manantial Goiko Zelai	Abastecimiento a la población	Cdad. de usuarios de agua Irurak	Urretxu
990	A-G-2011-5020	1,135	0,28	3043 Manantial Iturzulo	Abastecimiento a la población	Cdad. de usuarios de agua Iturzulo	Urretxu
991	A-G-2011-5021	0,2	0,2	3154 Manantial Mandiko Iturri	Usos agropecuarios (excluido riego), abastecimiento a la población, riego agrícola	Cdad. de usuarios de agua Mandiko-Iturrikoa	Urretxu
992	A-G-2011-5022	0,083	0,083	3059 Manantial	Abastecimiento a la población	Luis Eguiburur Amondarain	Urretxu
993	A-G-2011-5023	0,03	0,03	3076 Manantial 2	Usos agropecuarios (excluido riego)	Román Elepudu Unzueta	Urretxu
994	A-G-2011-5024	0,03	0,03	3164 Manantial 1	Usos agropecuarios (excluido riego)	Román Elepudu Unzueta	Urretxu
995	A-G-2011-5025	0,003	0,003	3252 Manantial Juan José Elgarresta	Usos agropecuarios (excluido riego), abastecimiento a la población, riego agrícola	Ignacio Elgarresta Legorburu	Urretxu
996	A-G-2011-5026	0,003	0,003	3192 Manantial José M ^a Antia	Usos agropecuarios (excluido riego), abastecimiento a la población, riego agrícola	Ignacio Elgarresta Legorburu	Urretxu
997	A-G-2011-5027	0,016	0,016	3040 Manantial Olamaso-ko Iturria	Abastecimiento a la población	José Miguel Elgarresta Murua	Urretxu
998	A-G-2011-5029	0,032	0,032	3054 Manantial Potzuta-ko Iturri	Usos agropecuarios (excluido riego)	José Miguel Elgarresta Murua	Urretxu
999	A-G-2011-5030	0,002	0,002	3081 Manantial Iturralde	Usos agropecuarios (excluido riego)	José Manuel Etxaluze Zabaleta	Urretxu
1000	A-G-2011-5031	0,031	0,031	3196 Manantial Beain-Alde	Usos agropecuarios (excluido riego), abastecimiento a la población	José Manuel Etxaluze Zabaleta	Urretxu
1001	A-G-2011-5032	0,005	0,005	3049 Manantial Sakón	Abastecimiento a la población	Cdad. de usuarios de agua Sakon	Urretxu
1002	A-G-2011-5033	0,006	0,006	3084 Manantial Goiko-Piñudia	Abastecimiento a la población	Jesés Izaguirre Ayastuy	Urretxu
1003	A-G-2011-5034	0,012	0,012	3279 Manantial Iturri Txiki	Usos agropecuarios (excluido riego)	José Antonio Odria Ibarguren	Urretxu
1004	A-G-2011-5035	0,046	0,046	3171 Manantial Etxeburu	Abastecimiento a la población	Venancio Zanguitu Arsuaga	Urretxu
1005	A-G-2011-5036	0,028	0,028	3165 Manantial Vicario Iturri	Abastecimiento a la población	Venancio Zanguitu Arsuaga	Urretxu
1006	A-G-2011-5037	0,018	0,018	3227 Galería	Usos agropecuarios (excluido riego), abastecimiento a la población	Gregorio María Aranguren Gonzalez	Urretxu
1007	A-G-2011-5039	0,033	0,033	3073 Manantial Aitrondo	Abastecimiento a la población	Cdad. de usuarios de agua Santa Cruz	Urretxu
1008	A-G-2011-5040	0,083	0,083	3008 Manantial Etxe-Azpi	Usos agropecuarios (excluido riego)	Ignacio Izaguirre Aiastu	Urretxu
1009	A-G-2011-5283	0,029	0,029	3212 Manantial Bayona Iturri	Abastecimiento a la población, usos industriales	José Manuel Zubizarreta Zaldúa	Urretxu
1010	A-G-2011-5284	0,017	0,017	3195 Manantial Etxe Burua	Usos agropecuarios (excluido riego), riego agrícola	José Manuel Zubizarreta Zaldúa	Urretxu
1011	A-G-2011-5285	0,017	0,017	3185 Manantial Lizarazu-Alde	Riego agrícola	José Manuel Zubizarreta Zaldúa	Urretxu
1012	A-G-2011-5311	0,05	0,05	3092 Manantial Botón alde	Usos agropecuarios (excluido riego)	Cdad. de usuarios de agua Zapirak	Urretxu
1013	A-G-2011-5312	0,05	0,05	3093 Manantial Botón Alde	Usos agropecuarios (excluido riego)	Cdad. de usuarios de agua Zapirak	Urretxu
1014	A-G-2011-0049	0,054	-	6788 Manantial Goi y otros dos	Usos agropecuarios (excluido riego), abastecimiento a la población, riego agrícola	Claudio Mendizabal Mendizabal	Zerain
1015	A-G-2011-0990	0,166	-	Mina-Alde	Abastecimiento a la población	Ayto. de Zestoa	Zestoa
		0,52	-	Motxoka	Abastecimiento a la población		Zestoa

Nº	REFERENCIA EXPEDIENTE	CAUDAL MAX (l/s)	CAUDAL MEDIO (l/s)	RÍO	USO	TITULAR	MUNICIPIO
		0,15		Mina	Abastecimiento a la población		Zestoa
1016	A-G-2011-1439	11,7	-	Alzolaras o Granada-Erreka / Azolarras o Granada E	Abastecimiento a la población	Ayto. de Aizarnazabal	Zestoa
1017	A-G-2011-1497	1	-	Larretxe	Abastecimiento a la población	José Luís Galdona Astigarraga	Zestoa
1018	A-G-2011-1543	2,7	-	Narrondo o Arrona / Narrondo	Usos industriales	Luis María Olaizola Uría	Zestoa
1019	A-G-2011-1578	1	-	Lasao	Abastecimiento a la población	Ayto. de Zestoa	Zestoa
1020	A-G-2011-1591	6	-	Indo-1	Abastecimiento a la población	Ayto. de Aizarnazabal	Zestoa
		3	-	Indo	Abastecimiento a la población		Zestoa
1021	A-G-2011-1604	0,5	-	Osinbeltz	Usos industriales	Hormigones Azkune, S.A.	Zestoa
1022	A-G-2011-1799	0,033	0,033	Agote-Erreka	Usos agropecuarios (excluido riego), abastecimiento a la población	José Azkue Larrañaga	Zestoa
1023	A-G-2011-2085	6	-	-	Abastecimiento a la población	Ayto. de Zestoa	Zestoa
1024	A-G-2011-2086	3	-	-	Abastecimiento a la población	Ayto. de Zestoa	Zestoa
1025	A-G-2011-3583	0,07	0,07	4480 Manantial	Usos agropecuarios (excluido riego), abastecimiento a la población, riego agrícola	Faustino Aguirregabiria Azpiazu	Zestoa
1026	A-G-2011-5136	0,017	0,017	3595 Manantial Larretxe-Zar	Abastecimiento a la población	Pedro María Aguinalde Lazcano	Zestoa
1027	A-G-2011-5137	0,017	0,017	3795 Manantial Legoyako-Aitza	Abastecimiento a la población	Hermanas Aizpurua Alcorta	Zestoa
1028	A-G-2011-5138	0,017	0,017	4398 Manantial Arri-Iturri	Abastecimiento a la población	Miguel María Aizpurua Rezabal	Zestoa
1029	A-G-2011-5139	0,016	0,016	3853 Manantial Paiko-Iturria	Usos agropecuarios (excluido riego)	José Luís Alberdi Zubieta	Zestoa
1030	A-G-2011-5140	0,01	0,01	3817 Manantial Koostiola Iturria	Usos agropecuarios (excluido riego)	José Luís Alberdi Zubieta	Zestoa
1031	A-G-2011-5141	0,007	0,007	4071 Manantial Mina Aldea Amixtola	Usos agropecuarios (excluido riego)	Félix Albizu Larrañaga	Zestoa
1032	A-G-2011-5142	0,008	0,008	4108 Manantial Tunel-aldia	Abastecimiento a la población	Cdad. de usuarios de agua Mina-Aldea	Zestoa
1033	A-G-2011-5143	0,018	0,018	4470 Manantial Ibarra-Saila	Usos agropecuarios (excluido riego)	Santiago Aldalur Narzabal	Zestoa
1034	A-G-2011-5144	0,019	0,019	3677 Manantial Soro-Txiki	Usos agropecuarios (excluido riego)	María Alday Aristondo	Zestoa
1035	A-G-2011-5145	0,007	0,007	3973 Manantial Madariaga	Abastecimiento a la población	José Luís Altuna Alberdi	Zestoa
1036	A-G-2011-5146	0,021	0,021	3866 Manantial Katan-Bire	Abastecimiento a la población	Miguel Ituna Olaizola	Zestoa
1037	A-G-2011-5147	0,021	0,021	3903 Manantial Etxe-zarra	Abastecimiento a la población	Miguel Altuna Olaizola	Zestoa
1038	A-G-2011-5148	0,015	0,015	3929 Manantial Gastain Zulo 1	Usos agropecuarios (excluido riego), abastecimiento a la población	Raimundo Altuna Zabaleta	Zestoa
1039	A-G-2011-5149	0,015	0,015	3931 Manantial Gastain-Zulo 2	Usos agropecuarios (excluido riego), abastecimiento a la población	Raimundo Altuna Zabaleta	Zestoa
1040	A-G-2011-5150	0,02	0,02	3808 Manantial Arrua-Mendi	Usos agropecuarios (excluido riego), abastecimiento a la población	Lorenzo Aramberri Egaña	Zestoa
1041	A-G-2011-5154	0,23	0,23	3956 Manantial	Abastecimiento a la población, riego agrícola	Félix Arizaga Echeverria	Zestoa

Nº	REFERENCIA EXPEDIENTE	CAUDAL MAX (l/s)	CAUDAL MEDIO (l/s)	RÍO	USO	TITULAR	MUNICIPIO
1042	A-G-2011-5155	0,042	0,042	4665 Manantial Borda-Azpikoa	Usos agropecuarios (excluido riego)	Román Artola Arruti	Zestoa
1043	A-G-2011-5156	0,049	0,049	4673 Manantial Ariztiko-Iturri	Usos agropecuarios (excluido riego), abastecimiento a la población	Román Artola Arruti	Zestoa
1044	A-G-2011-5157	0,031	0,031	4261 Manantial Iturri	Usos agropecuarios (excluido riego), abastecimiento a la población	Vicente Azcue Artola	Zestoa
1045	A-G-2011-5158	0,031	0,031	4262 Manantial Erreka	Usos agropecuarios (excluido riego), abastecimiento a la población	Vicente Azcue Artola	Zestoa
1046	A-G-2011-5159	0,031	0,031	4273 Manantial Goiko-Iturria	Usos agropecuarios (excluido riego), abastecimiento a la población	Vicente Azcue Artola	Zestoa
1047	A-G-2011-5160	0,012	0,012	4070 Manantial Markes-Basoa 1	Abastecimiento a la población	José María Azcue Iraola	Zestoa
1048	A-G-2011-5161	0,012	0,012	4036 Manantial Markes Basoa II	Abastecimiento a la población	José María Azcue Iraola	Zestoa
1049	A-G-2011-5162	0,021	0,021	4044 Manantial Markes Basoa III	Usos agropecuarios (excluido riego)	José María Azcue Iraola	Zestoa
1050	A-G-2011-5163	0,021	0,021	4081 Manantial Ibarrola-Baso ó Arnisoro	Usos agropecuarios (excluido riego)	José María Azcue Iraola	Zestoa
1051	A-G-2011-5164	0,016	0,016	3867 Manantial Marques Iturria	Abastecimiento a la población	José María Azcune Olaizola	Zestoa
1052	A-G-2011-5165	0,083	0,083	3850 Manantial	Usos industriales	José Azpeitia Iturzaeta	Zestoa
1053	A-G-2011-5166	0,29	0,29	3507 Manantial Pizsina-Ondokoa	Usos agropecuarios (excluido riego), abastecimiento a la población, riego agrícola	Cdad. de usuarios de agua Ustapide-Etxe-Alai	Zestoa
1054	A-G-2011-5167	0,018	0,018	4567 Manantial Bigiru	Abastecimiento a la población	Cdad. de usuarios de agua Bigiru	Zestoa
1055	A-G-2011-5168	0,035	0,035	4644 Manantial Aitzeltz	Usos agropecuarios (excluido riego)	José María Chapartegui Sarasola	Zestoa
1056	A-G-2011-5169	0,015	0,015	4502 Manantial Bartolo	Usos agropecuarios (excluido riego)	José María Chapartegui Sarasola	Zestoa
1057	A-G-2011-5171	0,017	0,017	3958 Manantial Iturria	Usos agropecuarios (excluido riego), abastecimiento a la población	Juan José Echeverría Udaber	Zestoa
1058	A-G-2011-5172	0,017	0,017	3673 Manantial Iturralde	Abastecimiento a la población	María Cruz Egaña Salegui	Zestoa
1059	A-G-2011-5173	0,014	0,014	4510 Manantial Iturraldea	Abastecimiento a la población	José María Eizaguirre Irure	Zestoa
1060	A-G-2011-5174	0,023	0,023	4167 Manantial Itur-Burua	Abastecimiento a la población	José Eizaguirre Murua	Zestoa
1061	A-G-2011-5175	0,017	0,017	4234 Manantial Mina Zulo	Usos agropecuarios (excluido riego)	Pedro Eizaguirre Odriozola	Zestoa
1062	A-G-2011-5176	0,017	0,017	3873 Manantial Etxe-Ondoko Soroa	Abastecimiento a la población	Rufino Eizmendi Uzcudun	Zestoa
1063	A-G-2011-5177	0,013	0,013	3565 Manantial Etxeburua	Abastecimiento a la población	Julián Elorza Salegui	Zestoa
1064	A-G-2011-5178	0,017	0,017	4004 Manantial Iturriko-Zuloa	Abastecimiento a la población	María de los Ángeles Errasti Iraola	Zestoa
1065	A-G-2011-5179	0,009	0,009	3695 Manantial Gaztaintxo	Abastecimiento a la población	José Luís Galdona Astigarraga	Zestoa
1066	A-G-2011-5180	0,018	0,018	3528 Manantial Sakar-Iturri	Abastecimiento a la población	José Luís Galdona Astigarraga	Zestoa
1067	A-G-2011-5181	0,016	0,016	4076 Manantial Esku-Iturrita	Abastecimiento a la población	Fidel Goenaga Urbietta	Zestoa
1068	A-G-2011-5182	0,017	0,017	4344 Manantial Mina-irteera	Usos agropecuarios (excluido riego), abastecimiento a la población	Pedro González Aramburu	Zestoa

Nº	REFERENCIA EXPEDIENTE	CAUDAL MAX (l/s)	CAUDAL MEDIO (l/s)	RÍO	USO	TITULAR	MUNICIPIO
1069	A-G-2011-5183	0,028	0,028	3604 Manantial Iturralde	Usos agropecuarios (excluido riego)	Ignacio Guridi Uranga	Zestoa
1070	A-G-2011-5184	0,012	0,012	4007 Manantial Illarramendi	Abastecimiento a la población	José María Illarramendi Lizaso	Zestoa
1071	A-G-2011-5185	0,016	0,016	3729 Manantial Txabola-Alde	Usos agropecuarios (excluido riego)	José María Iraolagoitia Galdona	Zestoa
1072	A-G-2011-5186	0,017	0,017	3555 Manantial Etxe-Azpihoa	Abastecimiento a la población	José Francisco Iribar Osa	Zestoa
1073	A-G-2011-5187	0,018	0,018	4454 Manantial Sorabilko-Iturria	Abastecimiento a la población	Lorenzo Irure Aguirre	Zestoa
1074	A-G-2011-5188	0,026	0,026	4213 Manantial Mina	Usos agropecuarios (excluido riego)	Feliciano Irureta Goicoechea	Zestoa
1075	A-G-2011-5189	0,017	0,017	3661 Manantial Iturri-Txiki	Abastecimiento a la población	Antonio Irureta Irureta	Zestoa
1076	A-G-2011-5190	0,017	0,017	3658 Manantial Munandi-Ondo	Abastecimiento a la población	Antonio Irureta Irureta	Zestoa
1077	A-G-2011-5191	0,017	0,017	3609 Manantial Sarkimide	Abastecimiento a la población	Antonio Irureta Irureta	Zestoa
1078	A-G-2011-5192	0,017	0,017	3634 Manantial Eskorta	Abastecimiento a la población	Antonio Irureta Irureta	Zestoa
1079	A-G-2011-5193	0,017	0,017	4538 Manantial Aitzbeltz-Iturri	Usos agropecuarios (excluido riego)	Antonio Irureta Lili	Zestoa
1080	A-G-2011-5194	0,017	0,017	4416 Manantial Madrid-Iturri	Abastecimiento a la población	María Ángeles Isasti Irure	Zestoa
1081	A-G-2011-5195	0,016	0,016	4046 Manantial Gaztañizar	Abastecimiento a la población	María Lourdes Iturri Aranguren	Zestoa
1082	A-G-2011-5196	0,017	0,017	4233 Manantial Illurdankoa	Abastecimiento a la población	Victoriano Iturri Arruti	Zestoa
1083	A-G-2011-5197	0,017	0,017	4227 Manantial Iturri-Zarra	Abastecimiento a la población	Victoriano Iturri Arruti	Zestoa
1084	A-G-2011-5198	0,016	0,016	4489 Manantial Itur-Txulo	Abastecimiento a la población	José Izaguirre Echave	Zestoa
1085	A-G-2011-5199	0,014	0,014	4300 Manantial Iturri-Zuria	Abastecimiento a la población	Josefa Larrañaga Albizu	Zestoa
1086	A-G-2011-5200	0,014	0,014	4321 Manantial Karmen Iturri	Abastecimiento a la población	Josefa Larrañaga Albizu	Zestoa
1087	A-G-2011-5201	0,017	0,017	4329 Manantial Iturralde	Usos agropecuarios (excluido riego)	José Larrañaga Peñagaricano	Zestoa
1088	A-G-2011-5202	0,006	0,006	4318 Manantial Estrokita	Usos agropecuarios (excluido riego)	José Larrañaga Peñagaricano	Zestoa
1089	A-G-2011-5203	0,017	0,017	3632 Manantial Iturralde	Abastecimiento a la población	Ángel Lasa Araquistain	Zestoa
1090	A-G-2011-5204	0,1	0,1	4015 Manantial Atristain	Abastecimiento a la población, riego agrícola	Dionisio Lauroba Gonzalez	Zestoa
1091	A-G-2011-5205	0,008	0,008	4418 Manantial Arri-Iturri	Abastecimiento a la población	Cdad. de usuarios de agua Arri Iturri	Zestoa
1092	A-G-2011-5206	0,023	0,023	4255 Manantial Iturralde	Abastecimiento a la población	José Manuel Lizarralde Uranga	Zestoa
1093	A-G-2011-5207	0,007	0,007	3514 Manantial Ibarrolako Iturria	Abastecimiento a la población	Rosario Mancisidor Ostolaza	Zestoa
1094	A-G-2011-5208	0,017	0,017	4413 Manantial Apategi	Usos agropecuarios (excluido riego), abastecimiento a la población	Luis Odriozola Beristain	Zestoa
1095	A-G-2011-5209	0,017	0,017	4449 Manantial Anketa	Usos agropecuarios (excluido riego), abastecimiento a la población	Luis Odriozola Beristain	Zestoa
1096	A-G-2011-5210	0,017	0,017	4474 Manantial Muga	Usos agropecuarios (excluido riego), abastecimiento a la población	Luis Odriozola Beristain	Zestoa

Nº	REFERENCIA EXPEDIENTE	CAUDAL MAX (l/s)	CAUDAL MEDIO (l/s)	RÍO	USO	TITULAR	MUNICIPIO
1097	A-G-2011-5211	0,017	0,017	4478 Manantial Itzira-Txiki	Usos agropecuarios (excluido riego), abastecimiento a la población	Luís Odriozola Beristain	Zestoa
1098	A-G-2011-5212	0,017	0,017	4294 Manantial Otaolako Mutinzarra	Abastecimiento a la población	Juan Olaechea Múgica	Zestoa
1099	A-G-2011-5213	0,012	0,012	3578 Manantial Mañene-Iturria	Abastecimiento a la población	Mariano Ostolaza Egaña	Zestoa
1100	A-G-2011-5214	0,006	0,006	4173 Manantial Sakoneko Iturria	Abastecimiento a la población	Miguel Ignacio Peña Manterola	Zestoa
1101	A-G-2011-5215	0,001	0,001	4147 Manantial Ataiko-Iturria	Abastecimiento a la población	Javier Peña Odriozola	Zestoa
1102	A-G-2011-5216	0,017	0,017	3811 Manantial	Abastecimiento a la población	María Rosario Salegui Larrañaga	Zestoa
1103	A-G-2011-5217	0,009	0,009	3920 Manantial Etorra-Azpi	Abastecimiento a la población	José María Ugarte Barrenechea	Zestoa
1104	A-G-2011-5219	0,333	0,333	6425 Manantial Gastamin-Zulo	Abastecimiento a la población	José Unanue Otamendi	Zestoa
1105	A-G-2011-5220	0,116	0,116	3862 Manantial Iturrai	Usos agropecuarios (excluido riego)	José Unanue Otamendi	Zestoa
1106	A-G-2011-5221	0,023	0,023	3703 Manantial Martija-Aldea	Usos agropecuarios (excluido riego)	Martín Unanue Unanue	Zestoa
1107	A-G-2011-5222	0,017	0,017	3812 Manantial Itur-Zulo	Abastecimiento a la población	José María Unsain Iburgure	Zestoa
1108	A-G-2011-5223	0,13	0,13	3986 Manantial Lejeta	Usos agropecuarios (excluido riego), abastecimiento a la población, riego agrícola	Cdad. de usuarios de agua Lejeta	Zestoa
1109	A-G-2011-5224	0,017	0,017	3601 Manantial	Abastecimiento a la población	Antonio Uranga Iruretagoyena	Zestoa
1110	A-G-2011-5225	0,003	0,003	3568 Manantial Iturri-Txikia	Abastecimiento a la población	José Uranga Unanue	Zestoa
1111	A-G-2011-5226	0,006	0,006	3905 Manantial Irureko-Iturri	Abastecimiento a la población	Cecilia Urbieto Aldabaldetrecu	Zestoa
1112	A-G-2011-5227	0,017	0,017	3641 Manantial Amutxategi	Abastecimiento a la población	José Ramón Uzcudun Beristain	Zestoa
1113	A-G-2011-5228	0,009	0,009	4259 Manantial Iturbe	Abastecimiento a la población	José María Zubizarreta Echave	Zestoa
1114	A-G-2011-5229	0,012	0,012	4245 Manantial Iturri-Zuria	Abastecimiento a la población	Antonio Zumeta Ostolaza	Zestoa
1115	A-G-2011-5230	0,012	0,012	4202 Manantial Iturbe	Abastecimiento a la población	Antonio Zumeta Ostolaza	Zestoa
1116	A-G-2011-5231	0,007	0,007	4247 Manantial Esparruko Bizkarra	Abastecimiento a la población	María Zumeta Salaverria	Zestoa
1117	A-G-2011-5232	0,033	0,033	4332 Manantial Duque Saila	Abastecimiento a la población	Tomás Zunzunegui Garmendia	Zestoa
1118	A-G-2011-1049	4	-	Astalar-Erreka	Usos agropecuarios (excluido riego), otros usos, abastecimiento a la población, riego agrícola	Víctor Echave Aizpurua	Zumaia
1119	A-G-2011-1544	0,06	-	Kantera	Usos agropecuarios (excluido riego), abastecimiento a la población	Victoriano Antía Gorriti	Zumaia
1120	A-G-2011-2464	0,011	0,011	4379 Manantial Iturri-Beya	Usos agropecuarios (excluido riego)	José Luís Múgica Cestau	Zumaia
1121	A-G-2011-2471	0,011	0,011	4376 Manantial Iturri-Berri	Usos agropecuarios (excluido riego)	José Luís Múgica Cestau	Zumaia
1122	A-G-2011-4241	0,066	0,066	4180 Manantial Ituraldea	Usos agropecuarios (excluido riego), abastecimiento a la población	Ceferino Urbieto Mancisidor	Zumaia
1123	A-G-2011-5240	0,017	0,017	4279 Manantial Iturri-Txiki	Riego agrícola	Ignacia Aramendi Larrañaga	Zumaia

Nº	REFERENCIA EXPEDIENTE	CAUDAL MAX (l/s)	CAUDAL MEDIO (l/s)	RÍO	USO	TITULAR	MUNICIPIO
1124	A-G-2011-5241	0,017	0,017	3922 Manantial Bonbiyo	Abastecimiento a la población	Ignacio Uranga Linacisoro	Zumaia
1125	A-G-2011-0976	1	-	Sin nombre, Afluente ragata Aristu	Abastecimiento a la población	Ayto. de Zumarraga	Zumarraga
		1	-	Sin nombre, Afluentes regata Mazleku	Abastecimiento a la población		Zumarraga
1126	A-G-2011-1290	4	-	Etxeberri 2 / Etxeberri	Abastecimiento a la población	Ayto. de Zumarraga	Zumarraga
1127	A-G-2011-1412	0,05	0,05	Aranburu-Erreka	Usos agropecuarios (excluido riego), abastecimiento a la población	José Luís Goitia Zaldúa	Zumarraga
1128	A-G-2011-1579	0,21	-	Erreka-Haundi	Abastecimiento a la población	José Domingo Plazaola Alkorta	Zumarraga
		0,21	-	Troska	Abastecimiento a la población		Zumarraga
1129	A-G-2011-1590	0,188	-	Basabazter o Masukalegi / Masukalegi	Abastecimiento a la población	Eustaquia Cincunegi Ibarbia	Zumarraga
1130	A-G-2011-1885	31,5	-	Maxzelai-1	Abastecimiento a la población	Ayto. de Zumarraga	Zumarraga
		31,5	-	Maxzelai-2	Abastecimiento a la población		Zumarraga
1131	A-G-2011-1887	4	-	Etxeberri-1	Abastecimiento a la población	Ayto. de Zumarraga	Zumarraga
		4	-	Etxeberri-2	Abastecimiento a la población		Zumarraga
1132	A-G-2011-1966	0,025	0,025	Kaiku-Iturri	Usos agropecuarios (excluido riego), abastecimiento a la población	José María Jáuregui Amilleta	Zumarraga
1133	A-G-2011-1967	0,021	0,021	Izarre	Usos agropecuarios (excluido riego), abastecimiento a la población	Ignacio Aranguren Aranguren	Zumarraga
1134	A-G-2011-1968	0,018	0,018	Otain	Usos agropecuarios (excluido riego), abastecimiento a la población	Anastasia Guisasaola Irastorza	Zumarraga
1135	A-G-2011-2793	0,035	0,035	3140 Manantial Untzantzoko Iturria	Usos agropecuarios (excluido riego), abastecimiento a la población	Cdad. de usuarios de agua Iturzulo	Zumarraga
1136	A-G-2011-2839	0,033	0,033	3226 Etxaro Haundi	Usos agropecuarios (excluido riego), abastecimiento a la población, riego agrícola	Luis Agirrezabal Seguro	Zumarraga
1137	A-G-2011-2840	0,016	0,016	3222 Etxaro Haundi Barrena	Usos agropecuarios (excluido riego), abastecimiento a la población, riego agrícola	Luis Agirrezabal Seguro	Zumarraga
1138	A-G-2011-2915	0,05	0,05	3182 Manantial Iturzulo	Usos agropecuarios (excluido riego), abastecimiento a la población	Cdad. de usuarios Iturzulo	Zumarraga
1139	A-G-2011-2929	0,069	0,069	3132 Manantial Masukategi	Usos agropecuarios (excluido riego), abastecimiento a la población	Cdad. de usuarios Masukategi Erreka	Zumarraga
1140	A-G-2011-2941	0,035	0,035	3124 Zelai	Usos agropecuarios (excluido riego), abastecimiento a la población	Cdad. de usuarios de agua Zelai Iturria	Zumarraga
1141	A-G-2011-2978	0,012	0,012	3146 Manantial Etxaburu	Usos agropecuarios (excluido riego), abastecimiento a la población	Victoriano Plazaola Alkorta	Zumarraga
1142	A-G-2011-2979	0,035	0,035	3141 Itur Zulo	Usos agropecuarios (excluido riego), abastecimiento a la población	Cdad. de usuarios de agua Iturzulo	Zumarraga
1143	A-G-2011-2980	0,035	0,035	3236 Manantial Zo-Haundi	Usos agropecuarios (excluido riego), abastecimiento a la población	Cdad. de usuarios de agua Zo-Haundi	Zumarraga
1144	A-G-2011-2981	0,017	0,017	3178 Manantial Txardinzulo	Usos agropecuarios (excluido riego), abastecimiento a la población	Patxi Plazaola Zinkunegi	Zumarraga

Nº	REFERENCIA EXPEDIENTE	CAUDAL MAX (l/s)	CAUDAL MEDIO (l/s)	RÍO	USO	TITULAR	MUNICIPIO
1145	A-G-2011-3071	0,016	0,016	3156 Manantial Barren Zelai	Usos agropecuarios (excluido riego), abastecimiento a la población	Cecilia Plazaola Iturbe	Zumarraga
1146	A-G-2011-3363	0,01	0,01	3136 Manantial Aide-Gain	Usos agropecuarios (excluido riego)	José María Altuna Ballastegui	Zumarraga
1147	A-G-2011-4358	0,007	0,007	3157 Manantial Matxaingo	Abastecimiento a la población	Anselmo Epelde Arrizabalaga	Zumarraga
1148	A-G-2011-5011	0,05	0,05	3228 Manantial Iturralde	Usos agropecuarios (excluido riego), abastecimiento a la población	Luciano Antia Askasibar	Zumarraga
1149	A-G-2011-5244	0,017	0,017	3379 Manantial Barruti Txiki II	Usos agropecuarios (excluido riego), abastecimiento a la población	Xabier Aguirrebengoa Rousse	Zumarraga
1150	A-G-2011-5245	0,017	0,017	3362 Manantial Barruti Txiki III	Usos agropecuarios (excluido riego), abastecimiento a la población	Xabier Aguirrebengoa Rousse	Zumarraga
1151	A-G-2011-5246	0,017	0,017	3368 Manantial Barruti Txiki IV	Usos agropecuarios (excluido riego), abastecimiento a la población	Xabier Aguirrebengoa Rousse	Zumarraga
1152	A-G-2011-5247	0,025	0,025	3361 Manantial Etxako	Usos agropecuarios (excluido riego), abastecimiento a la población	Xabier Aguirrebengoa Rousse	Zumarraga
1153	A-G-2011-5248	0,025	0,025	3355 Manantial Iturriondo	Usos agropecuarios (excluido riego)	María Arantzazu Alberdi Ormazabal	Zumarraga
1154	A-G-2011-5249	0,025	0,025	3354 Manantial Barrutizar Iturri	Usos agropecuarios (excluido riego)	María Arantzazu Alberdi Ormazabal	Zumarraga
1155	A-G-2011-5250	0,017	0,017	3314 Manantial Zelai-Buru	Abastecimiento a la población	Manuel Alzola Ugalde	Zumarraga
1156	A-G-2011-5251	0,023	0,023	3134 Manantial Etxaburu	Abastecimiento a la población	Inés Anduaga Maquibar	Zumarraga
1157	A-G-2011-5252	0,017	0,017	3513 Manantial Iturriondo	Abastecimiento a la población	Miguel Aramberri Aldanondo	Zumarraga
1158	A-G-2011-5253	0,017	0,017	3495 Manantial Lastaola Potzuzulo	Usos agropecuarios (excluido riego), abastecimiento a la población	Miguel ranberri Aldanondo	Zumarraga
1159	A-G-2011-5254	0,017	0,017	3482 Manantial Izarre	Abastecimiento a la población	Ignacio Aranguren Aranguren	Zumarraga
1160	A-G-2011-5255	0,008	0,008	3378 Manantial Goiko Potzua	Usos agropecuarios (excluido riego), abastecimiento a la población	Miguel Arostegi Kortaberria	Zumarraga
1161	A-G-2011-5256	0,014	0,014	3275 Manantial Allarrita	Usos agropecuarios (excluido riego), abastecimiento a la población, riego agrícola	Cdad. de usuarios de agua Allarrita	Zumarraga
1162	A-G-2011-5257	0,013	0,013	3283 Manantial Beheko Iturria	Usos agropecuarios (excluido riego), abastecimiento a la población, riego agrícola	Cdad. de usuarios de agua Beheko Iturria	Zumarraga
1163	A-G-2011-5258	0,101	0,101	3375 Manantial	Usos agropecuarios (excluido riego), abastecimiento a la población	Cdad. de usuarios de agua Iturriaundi	Zumarraga
1164	A-G-2011-5259	0,035	0,035	3315 Manantial Iturizahar	Usos agropecuarios (excluido riego), abastecimiento a la población	Cdad. de usuarios de agua Iturizahar	Zumarraga
1165	A-G-2011-5260	0,008	0,008	3496 Manantial Sasti-Iturri	Usos agropecuarios (excluido riego), abastecimiento a la población	Manuel Echezarreta Sudupe	Zumarraga
1166	A-G-2011-5261	0,01	0,01	3166 Manantial Zelaiko Iturria 2	Usos agropecuarios (excluido riego), abastecimiento a la población	Anastasia Guisasola Irastorza	Zumarraga
1167	A-G-2011-5262	0,01	0,01	3161 Manantial Zelaiko Iturria 1	Usos agropecuarios (excluido riego), abastecimiento a la población	Anastasia Guisasola Irastorza	Zumarraga
1168	A-G-2011-5263	0,01	0,01	3176 Manantial Ariztiko Iturria	Usos agropecuarios (excluido riego), abastecimiento a la población	Anastasia Guisasola Irastorza	Zumarraga

Nº	REFERENCIA EXPEDIENTE	CAUDAL MAX (l/s)	CAUDAL MEDIO (l/s)	RÍO	USO	TITULAR	MUNICIPIO
1169	A-G-2011-5264	0,01	0,01	3147 Manantial Bide Ondoko Iturria	Usos agropecuarios (excluido riego), abastecimiento a la población	Anastasia Guisasa Irastorza	Zumarraga
1170	A-G-2011-5265	0,03	0,03	3433 Manantial Gaztandiko Iturria	Usos agropecuarios (excluido riego), abastecimiento a la población	José Antonio Iturbe Alberdi	Zumarraga
1171	A-G-2011-5266	0,021	0,021	3504 Manantial Atxurrei	Usos agropecuarios (excluido riego)	José María Jáuregui Amilleta	Zumarraga
1172	A-G-2011-5267	0,021	0,021	3348 Manantial Gaztañadi Zabal	Abastecimiento a la población	María del Carmen Kortaberria Urkiola	Zumarraga
1173	A-G-2011-5268	0,013	0,013	3297 Manantial Basarrita	Usos agropecuarios (excluido riego)	Begoña Larrañaga Anzola	Zumarraga
1174	A-G-2011-5269	0,01	0,01	3064 Manantial Etxeondo	Usos agropecuarios (excluido riego), abastecimiento a la población	Pedro Legorburu Alberdi	Zumarraga
1175	A-G-2011-5270	0,035	0,035	3284 Manantial Etxaburu	Usos agropecuarios (excluido riego), abastecimiento a la población	Cdad. de usuarios de agua del manantial Igaraberrri-Iturri	Zumarraga
1176	A-G-2011-5271	0,083	0,083	3251 Manantial 2-Oruezabaleta	Usos agropecuarios (excluido riego), abastecimiento a la población, riego agrícola	Lucio Mendizabal Iturbe	Zumarraga
1177	A-G-2011-5272	0,1	0,1	3254 Manantial 1-Oruezabaleta	Usos agropecuarios (excluido riego), abastecimiento a la población, riego agrícola	Lucio Mendizabal Iturbe	Zumarraga
1178	A-G-2011-5273	0,03	0,03	3244 Manantial Subilpe	Usos agropecuarios (excluido riego), abastecimiento a la población, riego agrícola	Lucio Mendizabal Iturbe	Zumarraga
1179	A-G-2011-5274	0,033	0,033	3179 Manantial Otain Erreka	Usos agropecuarios (excluido riego)	José María Plazaola Alberdi	Zumarraga
1180	A-G-2011-5275	0,041	0,041	3070 Manantial Goiko Pagadiko Iturria	Usos agropecuarios (excluido riego), abastecimiento a la población	German Plazaola Lete	Zumarraga
1181	A-G-2011-5276	0,008	0,008	3290 Manantial Goiko Iturri	Usos agropecuarios (excluido riego), abastecimiento a la población	Juan Soraluze	Zumarraga
1182	A-G-2011-5277	0,028	0,028	3282 Manantial Arkaitzondo	Usos agropecuarios (excluido riego), abastecimiento a la población	Juan Ramón Soraluze Elduaen	Zumarraga
1183	A-G-2011-5278	0,004	0,004	3573 Manantial Txabolako Iturri	Abastecimiento a la población	Isidro Sudupe Etxezarreta	Zumarraga
1184	A-G-2011-5279	0,008	0,008	3559 Manantial Iturri Berri	Usos agropecuarios (excluido riego), abastecimiento a la población	Isidro Sudupe Etxezarreta	Zumarraga
1185	A-G-2011-5280	0,009	0,009	3217 Manantial Oruesandi	Abastecimiento a la población	José Luís Tapia Mendizabal	Zumarraga
1186	A-G-2011-5281	0,008	0,008	3317 Manantial Arezuloeta	Abastecimiento a la población	María Urkiola Zaldúa	Zumarraga
1187	A-G-2011-5282	0,012	0,012	3358 Manantial Aizpuru	Abastecimiento a la población	Ignacio María Zaldúa Korta	Zumarraga
1188	A-G-2011-5286	0,017	0,017	3383 Manantial Ezbazterreko Iturria	Usos agropecuarios (excluido riego), abastecimiento a la población	Ignacio Zunzunegi Azurmendi	Zumarraga
1189	A-G-2011-5287	0,05	0,05	3388 Manantial	Usos agropecuarios (excluido riego), abastecimiento a la población	Ignacio Zunzunegi Azurmendi	Zumarraga

ANEXO II: Relación de aprovechamientos de agua clasificados dentro del GRUPO B

Nº	REFERENCIA EXPEDIENTE	ASUNTO	TITULAR	TOMA	COORDENADAS UTM (ETRS 89)		CAUDALES MÍNIMOS ECOLÓGICOS (l/s)		
					X	Y	AGUAS ALTAS (*)	AGUAS MEDIAS (**)	AGUAS BAJAS (***)
1	A-G-2011-0399	Aprovechamiento de 600 l/s del río Urola en el T.M. de Azkoitia (Gipuzkoa), con destino a producción de energía eléctrica. Central Errota-Berri.	Astizubi, S.L.	Urola	553344	4777891	540	350	233
2	A-G-2011-0500	Aprovechamiento de 1.600 l/s de agua del río Urola en el T.M. de Azpeitia (Gipuzkoa), con destino a producción de energía eléctrica. Central de Alberdikoa.	Electra Vardulia, S.L.	Urola	560394	4784766	1578	1052	731
3	A-G-2011-0575	Aprovechamiento de 345 l/s de agua de las regatas Soberri, Altzolaratz y Granada, en el T.M. de Zestoa (Gipuzkoa), con destino a producción de energía eléctrica. Central Erdoizta.	Vicente Ormaechea Múgica y Fermín Laburu Tellería	Soberri	566363	4783886	11	8	6
				Iturri-Erreka o Granada	566738	4784015	38	27	22
				Altzolaratz	567603	4784325	31	22	18
4	A-G-2011-0608	Aprovechamiento de 900 l/s de agua del río Urola en el T.M. de Azkoitia (Gipuzkoa) con destino a producción de energía eléctrica. Central de Aizpurutxo.	Electra Berrizaun, S.L.	Urola	552722	4775801	476	309	204
5	A-G-2011-0885	Aprovechamiento de 500 l/s de agua del río Ibaiederra, en el T.M. de Azpeitia (Gipuzkoa), con destino a molinería. Molino Toberabilla.	Miguel Lapeira Eizaguirre	Ibaiederra	561424	4779161	338	225	154
6	A-G-2011-1147	Aprovechamiento de 200 l/s de agua del río Urola en el T.M. de Azkoitia (Gipuzkoa) con destino a usos industriales de refrigeración	Sidenor Industrial, S.L.	Urola	555179	4780231	624	404	273
7	A-G-2011-1266	Aprovechamiento de 97 l/s de agua del río Urola, en el T.M. de Legazpi (Gipuzkoa), con destino a accionamiento del molino Igaralde.	Benito Iñurritegui Zabaleta	Urola	554214	4762945	99	67	43

(*) Módulo de aguas bajas (meses de julio, agosto, septiembre y octubre). En litros por segundo.

(**) Módulo de aguas medias (mayo, junio, noviembre y diciembre). En litros por segundo.

(***) Módulo de aguas altas (enero, febrero, marzo y abril). En litros por segundo.