



GOBIERNO  
DE ESPAÑA

MINISTERIO  
PARA LA TRANSICIÓN ECOLÓGICA  
Y EL RETO DEMOGRÁFICO

CONFEDERACIÓN  
HIDROGRÁFICA  
DEL CANTÁBRICO, O.A.



URAREN  
EUSKAL  
AGENTZIA

AGENCIA  
VASCA  
DEL AGUA

EUSKO JAURLARITZA



GOBIERNO VASCO

## PLAN HIDROLOGIKOAREN PROIEKTU PROPOSAMENA

### PROPUESTA DE PROYECTO DE PLAN HIDROLÓGICO

Kantauri Ekialdeko Demarkazio Hidrografikoa  
Demarcación Hidrográfica Cantábrico Oriental

## Parte-hartze tailerra - Donostia Taller de participación - Donostia

2021ko azaroaren 25  
25 de noviembre de 2021



## Índice

- Introducción
- Diagnóstico, medidas y aspectos de interés en relación con los grupos de temas importantes:
  - Cumplimiento de los objetivos medioambientales
  - Atención de las demandas y racionalidad del uso
  - Seguridad frente a fenómenos extremos
  - Conocimiento y gobernanza
- Síntesis del Programa de Medidas
- Normativa

## PROPUESTA DE PROYECTO DE PLAN HIDROLÓGICO DE LA DH DEL CANTÁBRICO ORIENTAL

- Consulta pública hasta el **22 de diciembre de 2021**.
- Alineación con las Estrategias derivadas del **Pacto Verde Europeo**.
- Los objetivos medioambientales **no podrán prorrogarse más allá de 2027**, salvo por condiciones naturales.
- **Programa de medidas:**
  - Realista.
  - Orientado a la mitigación de las presiones significativas.
  - Sobre la base de consenso e integración de políticas sectoriales.
- **Normativa:**
  - Adaptada a los problemas y retos específicos de la demarcación

### *ESTRUCTURA DOCUMENTAL DE LA PROPUESTA DE PROYECTO DE PH*

- Memoria
- Anejos a la Memoria
- Programa de medidas
- Normativa
- Documento de síntesis
- Documentación de la EAE



## PROPUESTA DE PROYECTO DE PLAN HIDROLÓGICO DE LA DH DEL CANTÁBRICO ORIENTAL

- Consulta pública hasta el **22 de diciembre de 2021**.
- Alineación con las Estrategias derivadas del **Pacto Verde Europeo**.
- Los objetivos medioambientales **no podrán prorrogarse más allá de 2027**, salvo por condiciones naturales.
- **Programa de medidas:**
  - Realista.
  - Orientado a la mitigación de las presiones significativas.
  - Sobre la base de consenso e integración de políticas sectoriales.
- **Normativa:**
  - Adaptada a los problemas y retos específicos de la demarcación.

The screenshot shows the 'chcantábrico' website interface. The main content area is titled 'Foro de participación. Planes Hidrológicos y Planes de Gestión del Riesgo de Inundación en redacción (2022-2027)'. It features a search bar and a list of discussions. The discussions include:

- OD Taller de Participación en Oviedo:** Oficina de Planificación de la Confederación Hidrográfica del Cantábrico, modificado hace 3 Días. 1 Publicación, 2 Vistas.
- OD Taller de Participación en Santander:** Oficina de Planificación de la Confederación Hidrográfica del Cantábrico respondió hace 3 Días. 2 Publicaciones.
- OD Día 11 de Noviembre: 2º Taller de Participación DH Cantábrico Occidental:** Oficina de Planificación de la Confederación Hidrográfica del Cantábrico, modificado hace 24 Días. 1 Publicación, 42 Vistas.
- OD Día 4 de Noviembre: Taller de Participación DH Cantábrico Occidental:** hace 1 Mes.

At the bottom of the screenshot, the text 'Foro de participación pública (CHC)' is displayed.

The screenshot shows a GIS viewer interface displaying a map of the Cantabrian region. A 'Lista de capas' (Layers List) panel is open on the left, showing various data layers:

- Demarcación Hidrológica del Cantábrico Oriental. 3º ciclo de planificación
- Demarcación Hidrológica Cantábrico Oriental
- MASAS DE AGUA
- CARACTERIZACIÓN FÍSICA DE LA DEMARCACIÓN
- RECURSOS HÍDRICOS
- PRECIOS
- IMPACTOS
- CAUDALES ECOLÓGICOS
- ZONAS PROTEGIDAS
- PROGRAMAS DE SEGUIMIENTO
- Programa de control de masas superficiales
- Control MA río
- Control MA lagos y embalses
- Control MA transición

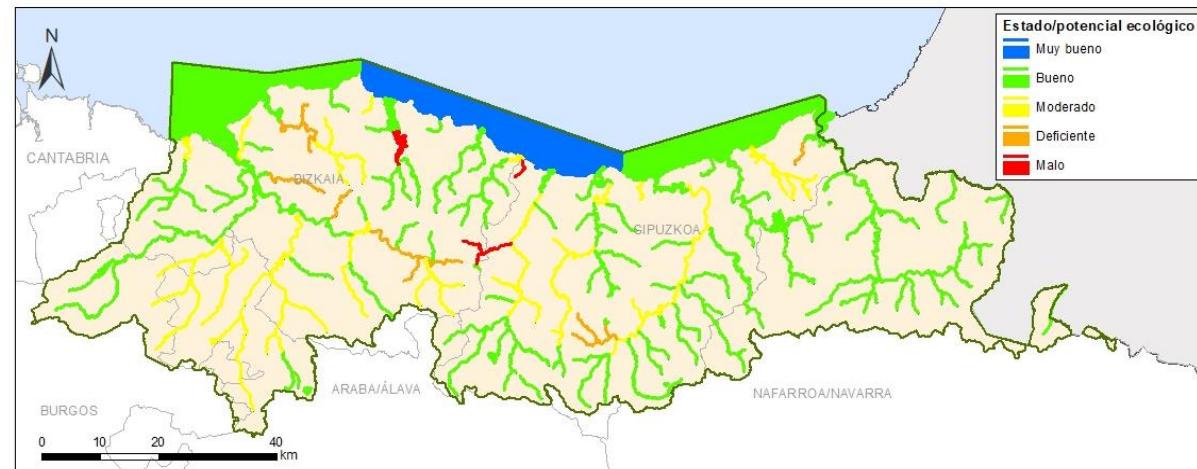
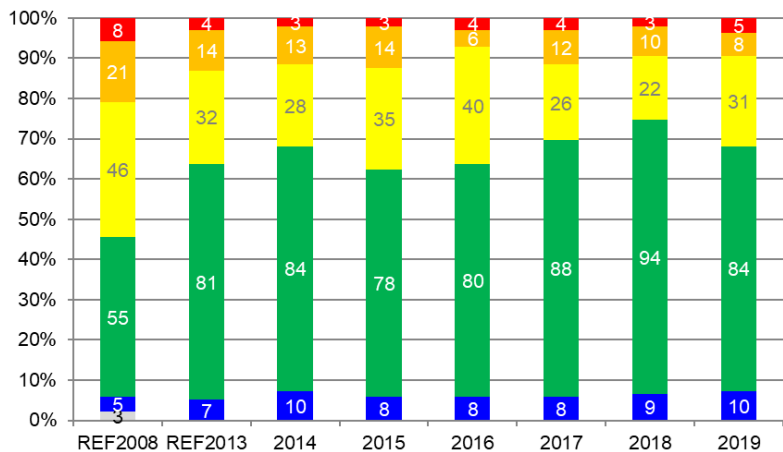
The map shows the geographical distribution of these layers, with various points and lines indicating the locations of water masses, protected zones, and monitoring programs. The text 'Visor de la información geográfica del PH (URA)' is displayed at the bottom.

## DIAGNÓSTICO

- 70% de las masas superficiales y el 90% de las masas subterráneas alcanzan el buen estado.
- Objetivos ambientales para el tercer ciclo:
  - Prórrogas de plazo (42 masas superficiales y 2 masas subterráneas).
  - No se plantean objetivos menos rigurosos.
- Las principales presiones son la **contaminación de origen urbano** y las **alteraciones morfológicas**.

Grupo	Temas Importantes	
I. Cumplimiento de objetivos medioambientales	1	Contaminación de origen urbano
	2	Contaminación puntual por vertidos industriales
	3	Contaminación difusa
	4	Otras fuentes potenciales de contaminación
	5	Alteraciones morfológicas
	6	Caudales ecológicos
	7	Especies alóctonas e invasoras
	8	Protección de hábitat y especies asociadas a zonas protegidas

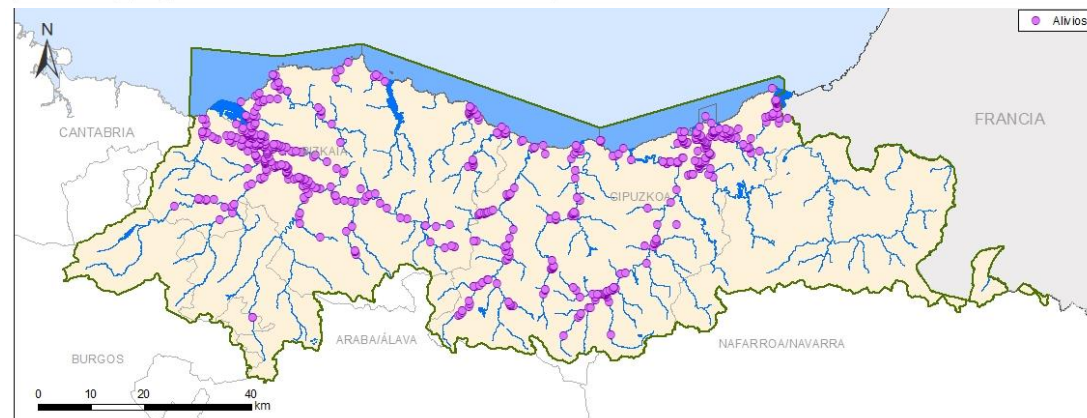
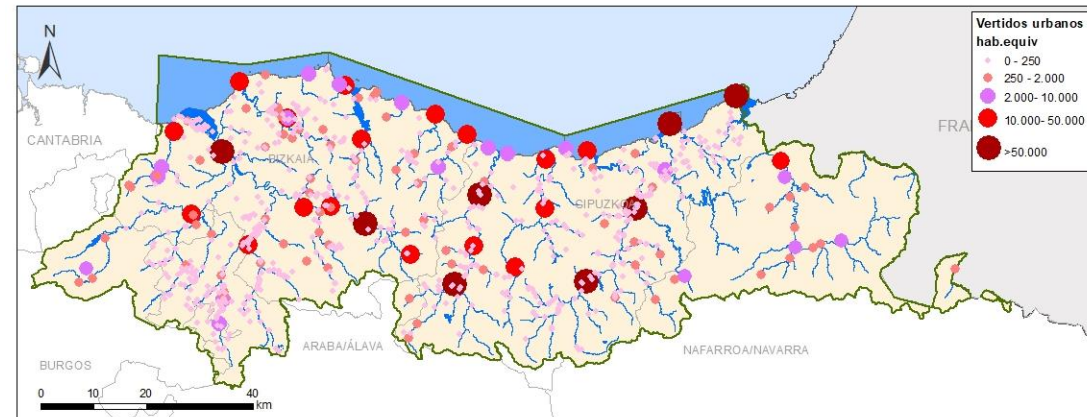
Aguas superficiales



## Contaminación de origen urbano

### Diagnóstico:

- La implantación de redes de saneamiento y de infraestructuras de depuración **ha mejorado el estado de las masas de agua** en los últimos años. Sin embargo, en muchas masas de agua superficiales aún no se alcanzan los objetivos medioambientales. En los últimos años la evolución positiva se ha ralentizado.
- **Medidas básicas** de saneamiento y depuración de aguas residuales urbanas **aún no materializadas**.
- **No se alcanzan** los objetivos ambientales en masas de agua con **sistemas** de saneamiento y depuración **ya implantados**.
- Efecto de los **desbordamientos** de los sistemas de saneamiento y depuración sobre las masas de agua.
- Algunos **entes gestores** de los servicios del agua tienen una capacidad de gestión técnica y económica limitada.

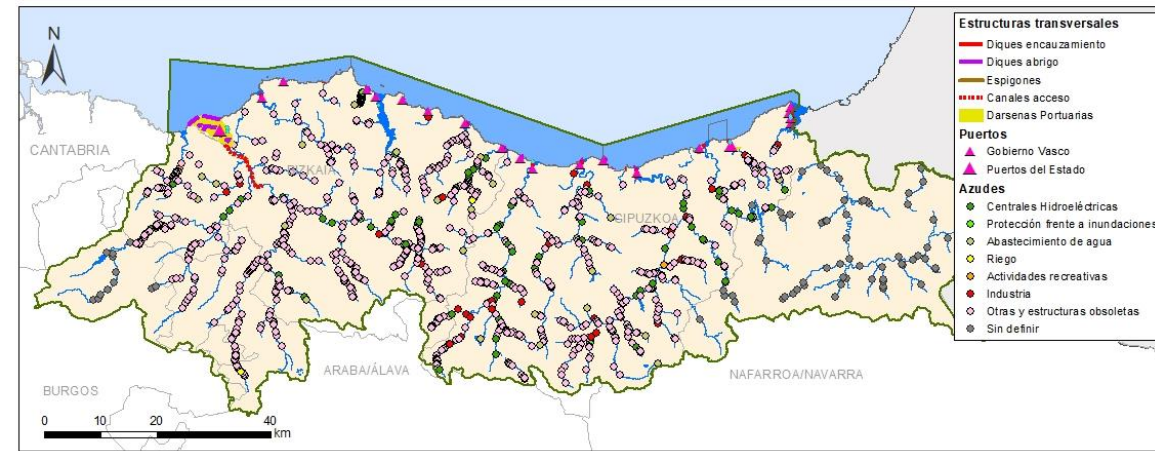




## Alteraciones morfológicas

### Diagnóstico:

- La **alteración morfológica** de las masas de agua superficiales es uno de los problemas más graves y extendidos en el medio acuático de la demarcación. En algunos casos la alteración ha sido de tal magnitud que las medidas necesarias para la reversión son inviables en la práctica.
- La actualización detallada del inventario de presiones indica una **cierta contención de la alteración longitudinal** con respecto al primer ciclo de planificación (diagnóstico 2002).
- Mejora general de la **vegetación de ribera**, si bien en conjunto su estado sigue siendo claramente insuficiente.
- Se han permeabilizado en los últimos años numerosos **obstáculos longitudinales**, pero el trabajo pendiente es ingente.



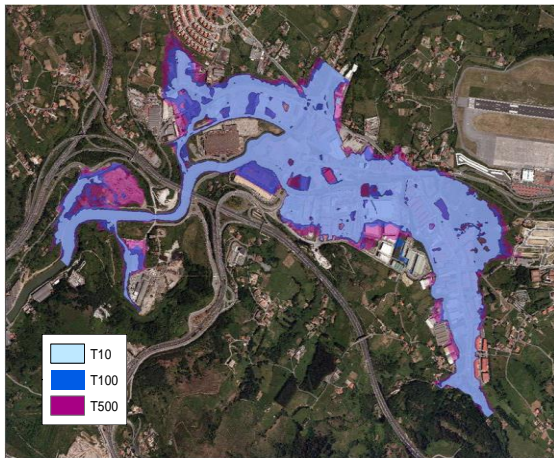


## Alteraciones morfológicas

### Líneas de actuación:

- A. Medidas de protección de las masas de agua superficiales frente al deterioro morfológico. Gestión del Dominio Público. Aplicación de las Normativas generales y del Plan Hidrológico.
- B. Restauración y rehabilitación de riberas fluviales y humedales interiores (13,7 M€).
- C. Restauración y rehabilitación de estuarios y zonas costeras (2,5 M€).
- D. Eliminación o adecuación de azudes (2,7 M€).

**Inversión total: 18,9 M€**



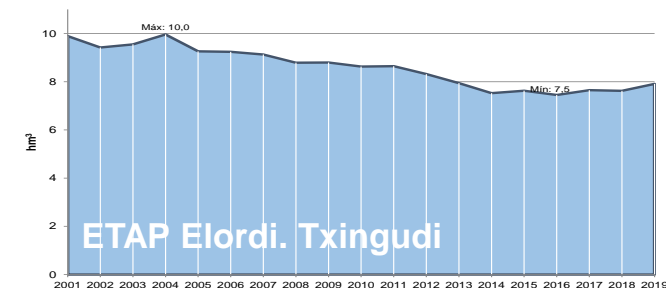
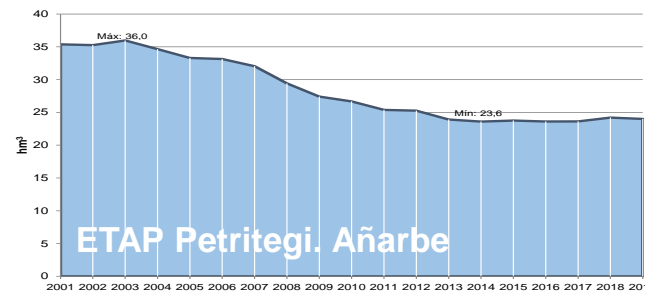
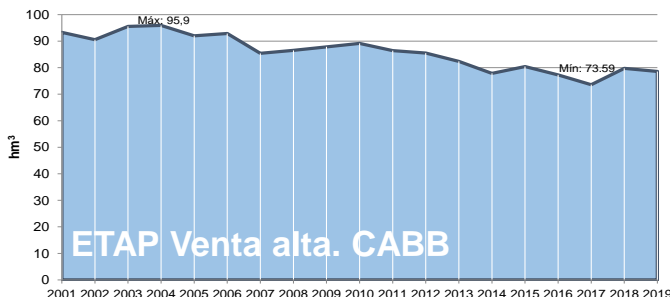


## Abastecimiento urbano

### Líneas de actuación:

- **A. Mejora de la eficiencia en sistemas de abastecimiento (9,3 M€):**
  - Desarrollo de planes de gestión de las demandas y reducción de incontrolados.
  - Continuar con el impulso a la mejora de la estructura organizativa de los entes gestores de los servicios del agua.
  - Mejora en el conocimiento de los escenarios climáticos futuros y de las necesidades de mitigación.
  - En Euskadi, el desarrollo del Reglamento Marco del ciclo integral del agua de uso urbano del País Vasco.
- **B. Nuevas infraestructuras de abastecimiento o refuerzo de las existentes (42,0 M€).**
  - Falta de garantía de abastecimiento o de caudales ecológicos.
  - Actuaciones estratégicas para reducir la vulnerabilidad de los sistemas de abastecimiento frente a roturas y accidentes.
- **C. Medidas para la protección de la calidad de las aguas en abastecimientos urbanos (0,7 M€).**

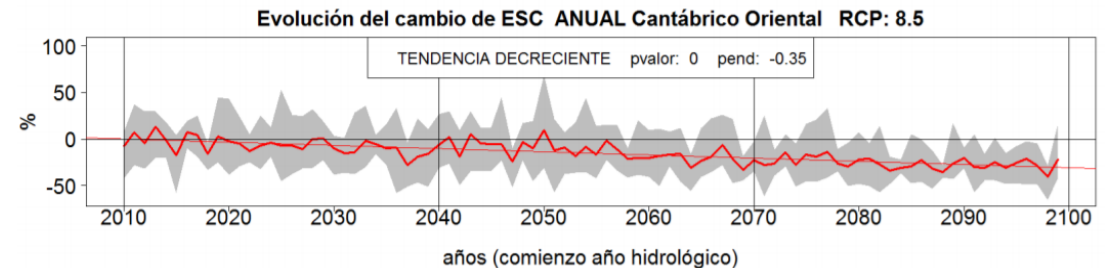
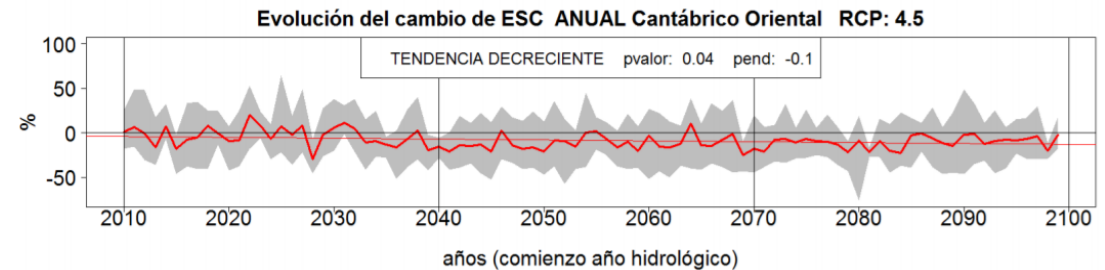
**Inversión total: 52,0 M€**



## Adaptación a las previsiones de cambio climático

### Diagnóstico:

- El cambio climático es un reto global que incide de forma transversal en la planificación hidrológica.
- La Propuesta de Proyecto de PH incluye un **Anejo específico sobre los riesgos asociados al cambio climático y adaptación** (Anejo 17).
  - Valoración de la **reducción de la aportación** prevista respecto a la serie corta para el año 2039 es del **5,3%** (escenario medio) y **12,1%** (escenario pesimista) y **afecciones a los usos del agua**.
  - Análisis de **impactos sobre los ecosistemas acuáticos** (pérdida de hábitat de especies de aguas frías, reducción de oxígeno disuelto, alteración macroinvertebrados, especies invasoras, ...).
  - Impactos relativos a **sequías**.
  - Impactos relacionados con **inundaciones**.
  - Riesgos asociados a incremento **nivel del mar**.





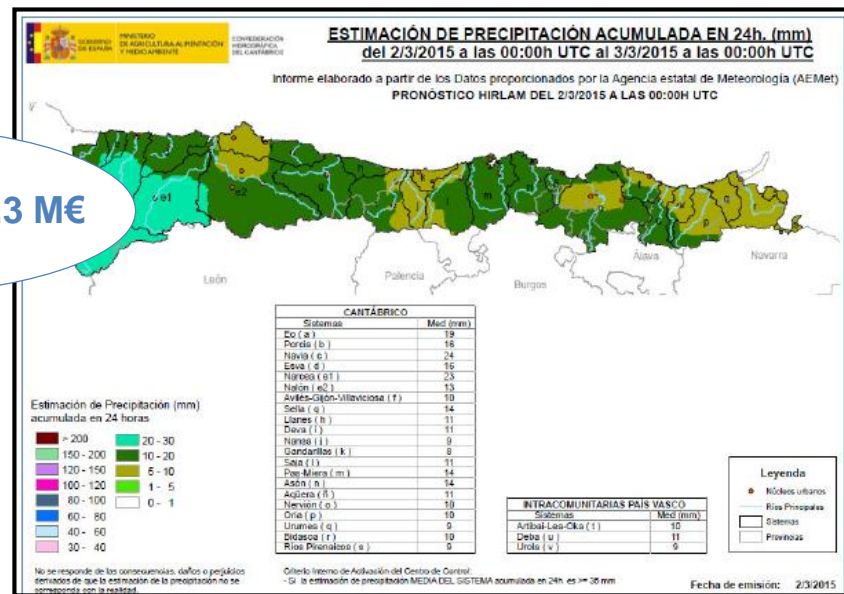
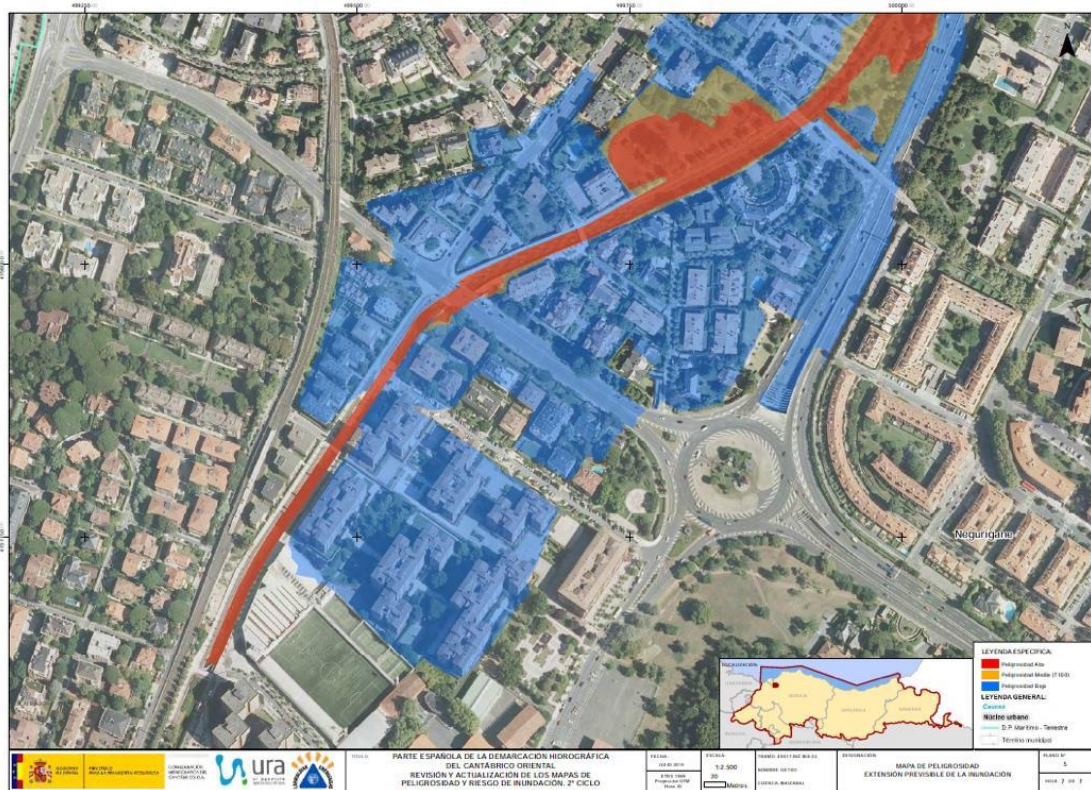


## Inundaciones

### Líneas de actuación:

- A. Medidas de Prevención (11,3 M€).
- B. Medidas de Protección (85,9 M€).
- C. Medidas de Preparación (7,1 M€).
- D. Medidas de Recuperación y Evaluación (0,04 M€).

Inversión total: 104,3 M€



## Sequías

### Diagnóstico:

- Las sequías no son en el ámbito de la DH del Cantábrico Oriental un problema tan severo como en otras zonas. Sin embargo, diversos episodios de sequía han afectado en las últimas décadas al abastecimiento urbano e industrial y al sector agrario de la demarcación.
- La principal herramienta de gestión de la sequía en la demarcación son los **Planes Especiales de Sequía:**
  - Actualización del PES en el **ámbito intercomunitario** (Orden TEC/1399/2018).
  - Consulta pública del PES en el **ámbito intracomunitario** (Anejo 16 de la Propuesta de Proyecto de Plan Hidrológico).
  - Diferenciación entre **sequía** y **escasez**.

### Líneas de actuación:

- Desarrollo de actuaciones estructurales de refuerzo de sistemas de abastecimiento y planes de gestión de la demanda.
- Seguimiento de los indicadores de sequía y escasez.
- Planes de emergencia ante situaciones de sequía.



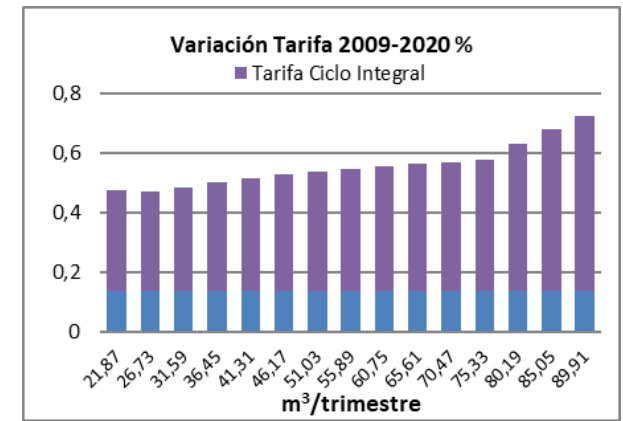
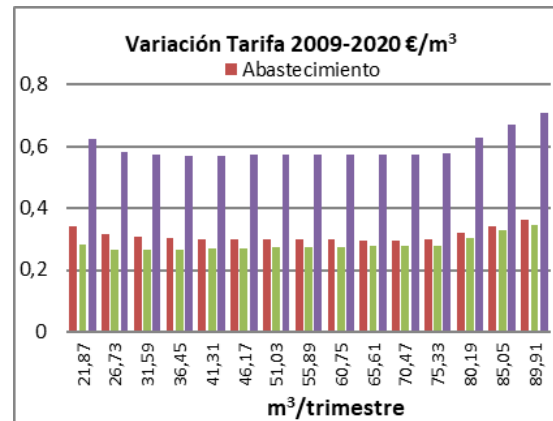


## Coordinación entre Administraciones

- Líneas de actuación :
  - **Trabajos de coordinación entre las distintas administraciones** (coordinación con Francia, administraciones con competencias sobre otras materias relacionadas, entidades locales, entes gestores de abastecimiento y saneamiento, otros sectores, etc.).
  - **Gestión de la administración hidráulica.**

## Recuperación de costes y financiación del programa de medidas

- **Evolución positiva** de la aplicación del principio de recuperación de costes (**67%** en el PH del segundo ciclo y **75%** estimado en el tercer ciclo).
- **Carencias en la información contable y financiera** sistematizada sobre costes e ingresos de los servicios del agua.




## Mejora del conocimiento

- Es preciso realizar un importante esfuerzo orientado a mejorar el grado de **conocimiento de los problemas** y de **análisis de las posibles soluciones** a los retos planteados, así como una permanente adaptación a las **exigencias normativas y sus modificaciones**.

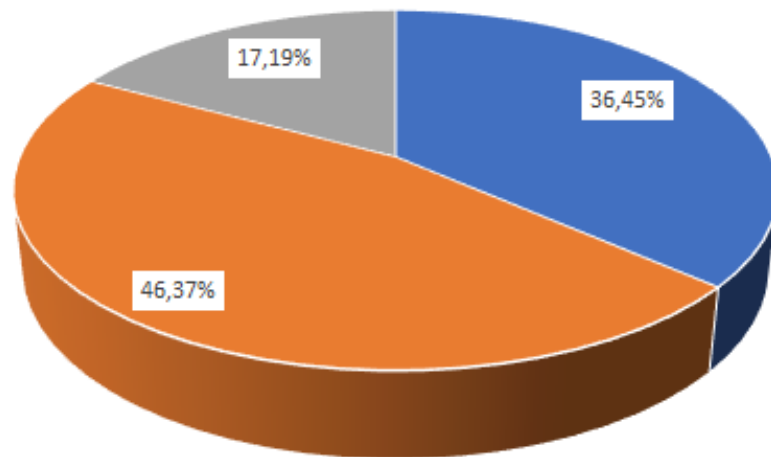
### Líneas de actuación:

- A. Redes de control y seguimiento (11,9 M€):** Incluye diversas medidas entre las que se encuentran la evaluación del estado de las masas de agua y zonas protegidas, la actualización y mantenimiento del inventario de alteraciones hidromorfológicas, el avance en la integración de la información proporcionada por otras administraciones con competencias en otras políticas sectoriales, etc.
- B. Estudios para la mejora del conocimiento (2,5 M€):** Incluye diversos campos de estudio tales como la actualización y mejora del conocimiento sobre la incidencia del cambio climático, el impulso a la inspección y control, la mejora del conocimiento asociado a la recuperación de costes, etc.

**Inversión total: 14,4 M€**



Objetivos	Horizonte 2027	
	Inversión (M€)	%
I. Cumplimiento de los objetivos medioambientales	263,3	57%
II. Atención a las demandas y la racionalidad del uso	63,6	14%
III. Seguridad frente a fenómenos extremos	104,5	23%
IV. Gobernanza y conocimiento	32,6	7%
<b>TOTAL</b>	<b>464,0</b>	<b>100%</b>



■ Administración General del Estado   ■ Gobiernos Autonómicos   ■ Otras administraciones

Este resumen hace referencia al Programa de Medidas de la Propuesta de Proyecto de PH, sometida actualmente a consulta pública.

Esta información será completada con las aportaciones realizadas durante la consulta por las diferentes administraciones, en particular DDFF y Consorcios / Mancomunidades.

- **CAPÍTULO PRELIMINAR**
- **CAPÍTULO I.** Definición de masas de agua
- **CAPÍTULO II.** Criterios de prioridad y compatibilidad de usos
- **CAPÍTULO III.** Régimen de caudales ecológicos
- **CAPÍTULO IV.** Asignación y reserva de recursos. Dotaciones de agua
- **CAPÍTULO V.** Zonas protegidas. Régimen de protección
- **CAPÍTULO VI.** Objetivos medioambientales y modificación de las masas de agua
- **CAPÍTULO VII.** Medidas de protección de las aguas
- **CAPÍTULO VIII.** Programa de medidas
- **CAPÍTULO IX.** Organización y procedimiento para hacer efectiva la participación pública
- **CAPÍTULO X.** Seguimiento del plan hidrológico
- 16 APÉNDICES

## Aspectos destacables

- **Adaptada a los problemas y retos específicos de la demarcación**, con el fin permitir la gestión de las aguas dirigida a hacer frente a los retos existentes, **mantiene el carácter** de la Normativa del Plan Vigente.
- **Simplificación:**
  - Nueva estructura, más clara, y reducción de articulado.
  - Simplificación de determinados contenidos debido, bien a la existencia de nuevas disposiciones generales (gestión del riesgo de inundación), bien al traslado de contenidos a apéndices (asignación de recursos, descripción de sistema de explotación).
  - Simplificación de la tramitación administrativa de determinadas actuaciones de importancia menor, pero muy frecuentes en la demarcación (mejorar tiempos de respuesta de las administraciones a la ciudadanía y optimización sus recursos).
- Incorporación de **nuevas facetas o refuerzo** de algunas de las ya existentes:
  - Distintos aspectos relacionados con vertidos (conexión de vertidos en trama urbana, rendimiento de depuración en poblaciones inferiores a 2.000 eh, etc.).
  - Mecanismos de colaboración interinstitucional (políticas urbanísticas) para la resolución de problemas de inundabilidad.
  - Aspectos relacionados con la hidromorfología: vegetación ribera, continuidad, ...
- **Revisión integral de contenidos:** definición de masas de agua, asignación de recursos, caudales ecológicos, Registro de Zonas Protegidas, etc.



GOBIERNO  
DE ESPAÑA

MINISTERIO  
PARA LA TRANSICIÓN ECOLÓGICA  
Y EL RETO DEMOGRÁFICO

CONFEDERACIÓN  
HIDROGRÁFICA  
DEL CANTÁBRICO, O.A.



URAREN  
EUSKAL  
AGENTZIA

AGENCIA  
VASCA  
DEL AGUA

EUSKO JAURLARITZA



GOBIERNO VASCO

## PLAN HIDROLOGIKOAREN PROIEKTU PROPOSAMENA

### PROPUESTA DE PROYECTO DE PLAN HIDROLÓGICO

Kantauri Ekialdeko Demarkazio Hidrografikoa  
Demarcación Hidrográfica Cantábrico Oriental

## Parte-hartze tailerra - Donostia Taller de participación - Donostia

2021ko azaroaren 25  
25 de noviembre de 2021

