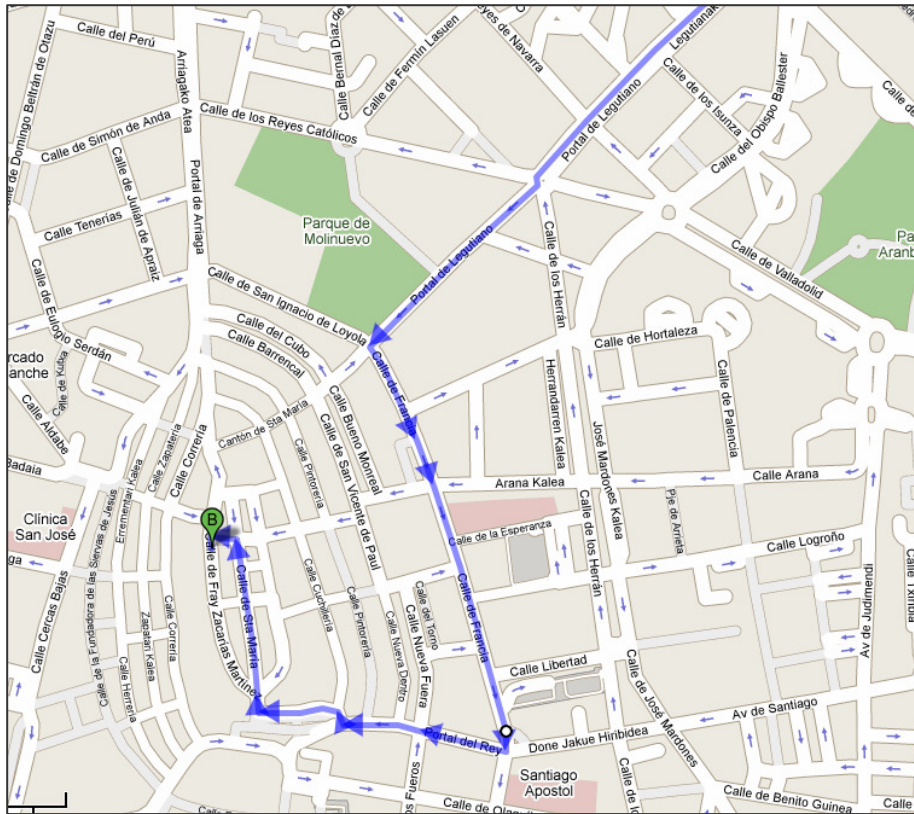
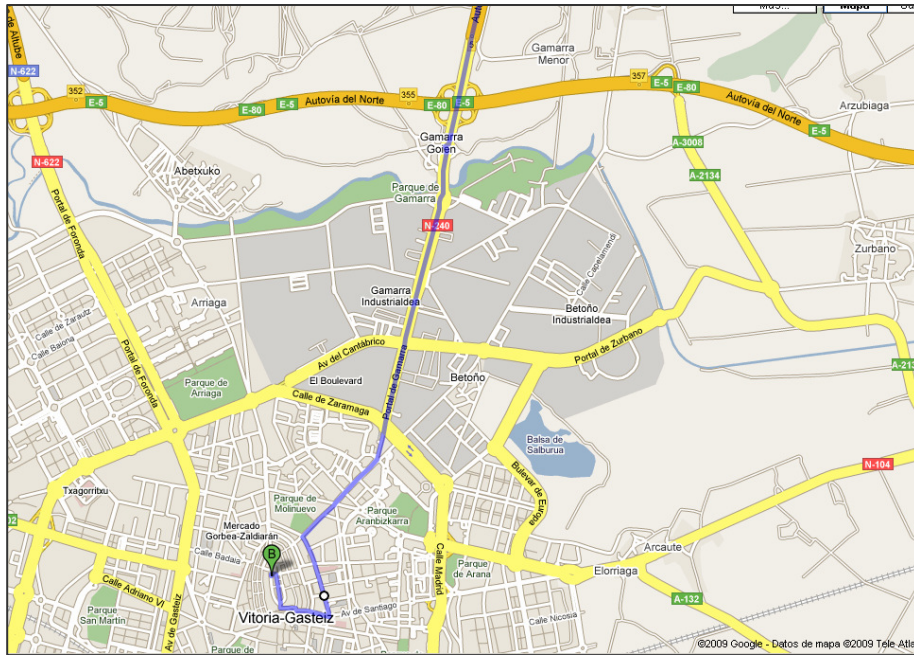




Polideportivo El Campillo desde zona noroeste



 Mondragón

1. Sigue por **A-627**
2. En la rotonda, toma la **primera** salida
3. Gira ligeramente a la **derecha** para incorporarte a **N-240**
Pasa una rotonda
4. En la rotonda, toma la **segunda** salida en dirección **N-240/Portal de Gamarra**
Continúa hacia Portal de Gamarra
5. Sigue por **Legutianako Kalea**
Pasa una rotonda
6. Gira a la **izquierda** en **Calle de Francia**
7. Gira ligeramente a la **derecha** en **Plaza de San Antón**
8. Sigue por **Calle de Francia**
9. Gira a la **derecha** en **Errege Atea**
10. Sigue por **Calle de San Francisco**
11. Gira a la **derecha** para continuar en **Calle de San Francisco**
12. Gira a la **izquierda** para continuar por **Calle de San Francisco**
13. Gira a la **derecha** en **Goiuriko Plaza**
14. Sigue por **Calle de Sta María**
15. Gira a la **izquierda** en **Calle de la Sociedad Bascongada de los Amigos del País**
16. Gira a la **izquierda** en **Calle de Fray Zacarías Martínez**

 Calle de Fray Zacarías Martínez, 01001, Vitoria-Gasteiz, Alava, País Vasco
