



2023 memoria

Resiliencia y gestión de futuro

URAREN EUSKAL AGENTZIA





ura

URAREN
EUSKAL
AGENTZIA

AGENCIA
VASCA
DEL AGUA

GOBERNANZA
COLABORATIVA PARA
ESTAR CERCA DE TI



Estimada/o ciudadana/o:

Me dirijo a ti con el objeto de dar cuenta de la acción de gobierno de la Agencia Vasca del Agua-URA del Gobierno Vasco y así puedas conocer el conjunto de actuaciones que desarrollamos en materia de aguas.

Trabajamos y desarrollamos la gestión, desde la consideración de que el agua es vida, de que somos agua y que en, ese sentido, debemos de cuidarla, de amarla y de perseverar en la protección de un bien básico para el desarrollo de la vida humana y del planeta.

Tenemos que ser conscientes de que el buen estado de las aguas y su uso y disponibilidad requiere de la colaboración de todas las personas.

Es fundamental hacer los esfuerzos que resulten necesarios, para seguir garantizando el suministro de agua potable a la población y a las actividades económicas y productivas, además de integrar esfuerzos para devolver el agua cada vez mejor a su medio natural, en condiciones que faciliten su reutilización y que el estado ecológico del sistema hídrico esté en las mejores condiciones naturales.

También debemos de aumentar la seguridad de las personas ante la recurrencia natural de las crecidas, las inundaciones o las sequías, entre otras.

Estamos siendo testigos directos del creciente efecto que juega el cambio climático de origen antrópico en el aumento de las situaciones de riesgo para la población y para las actividades económicas.

De ahí, nuestra querencia en la Agencia Vasca del Agua-URA, porque recuperemos una interacción amable, colaborativa y coordinada, entre lo que es el río y todo el sistema hídrico, con el urbanismo y un desarrollo urbano sostenible de nuestros pueblos y ciudades.

Una interacción amable, colaborativa y coordinada entre el urbanismo y el medio hídrico, basada en la gobernanza colaborativa entre administraciones y entre estas y la ciudadanía, con el objetivo de mejora constante del servicio público.

Gracias por tu confianza en nuestra labor.
Recibe un cordial saludo.

Antonio Aiz

[VER VIDEO: URA Memoria 2023](#)

2023 memoria

RESILIENCIA Y GESTIÓN DE FUTURO

Esencia URA, preservación de nuestro mayor recurso	5
Planificando la resiliencia	8
Gobernanza colaborativa como ADN	17
Divulgación y sensibilización. Cercanos a ti	20
Principales actuaciones 2023 y Planificación 2024	25
Presupuestos/ Resultados económicos	31
Noticias	68



2023 MEMORIA

01

**Esencia URA,
preservación
de nuestro
mayor recurso**



La Agencia Vasca del Agua-URA es el ente público de derecho privado del Gobierno Vasco encargado de llevar a cabo la política del agua en la CAV.

URA está adscrita al Departamento de Desarrollo Económico, Sostenibilidad y Medio Ambiente de la Comunidad Autónoma del País Vasco.

URA ejerce una amplia variedad de funciones, que pueden englobarse en 3 grandes ejes:

Eje 1 GARANTIZAR EL ABASTECIMIENTO

Eje 2 SANEAMIENTO

Eje 3 DEFENSA FRENTE A INUNDACIONES

Durante el 2023, URA ha invertido 5.564.212,74 euros en obras y actuaciones de restauración y conservación del dominio público hidráulico, mejora de ecosistemas y mantenimiento de la sección hidráulica.

También se ha dado respuesta a las obligaciones de informativas a nivel estatal o europeo: Convenio OSPAR, WISE SoE y plataforma NABIA.

WISE FRESHWATER
INFORMATION
SYSTEM FOR
FRESHWATER EUROPE

Aunque hay mucho más...
Te invitamos a descubrirlo

Esencia URA, preservación de nuestro mayor recurso

Siempre mediante colaboraciones destacadas

- Durante el año 2023 URA, ha continuado su participación en el proyecto INDESMOF mediante una acción MSCA-RISE "Research and Innovation Staff Exchange" que fomenta el intercambio de conocimiento y personal entre universidades, centros tecnológicos, empresas e instituciones públicas.
- El objetivo principal de este proyecto es el intercambio de conocimiento interdisciplinar e intersectorial para el diseño, la síntesis y la caracterización de nuevos adsorbentes composites para la eliminación de metales pesados de fuentes acuosas, a partir de los cuales desarrollar filtros de alta capacidad y especificidad para la sociedad y la industria.



Y por supuesto, evolucionando continuamente: URA 4.0 / DIGITILIZACIÓN URA

- Se ha llevado a cabo el proceso de consultoría para definir la **estrategia de digitalización de URA** para el periodo 2023-2027. Con esta estrategia se quiere definir la hoja de ruta en materia de digitalización para el corto y medio plazo.
- Se ha implantado la herramienta informática que permite la obtención de **datos de vertidos y aprovechamientos en tiempo real y en continuo**. Dar continuidad al incremento de reporte por parte de los titulares de datos en tiempo real de aprovechamientos y vertidos.
- Igualmente, se ha aprobado la renovación tecnológica de la **plataforma UBEGI donde se publican los datos de calidad de las aguas**.





2023 MEMORIA

02

**Planificando
la resiliencia**

Plan Hidrológico de la Demarcación Hidrográfica del Cantábrico Oriental


El nuevo Plan Hidrológico del Cantábrico Oriental correspondiente al periodo 2022-2027 fue finalmente publicado en el boletín oficial en febrero de 2023, tras el proceso de remisión y aceptación en la Administración General.

Este Plan tiene por **objeto conseguir y mantener el buen estado de las aguas**, según los criterios y objetivos marcados por la Unión Europea en la Directiva Marco del Agua 2000/60/CE.

Mediante este instrumento se permitirá obtener una mayor seguridad hídrica así como aumentar la garantía del abastecimiento, siempre en base a criterios

de sostenibilidad y uso eficaz del agua. De modo general, se mejorará la resiliencia ante fenómenos extremos (inundaciones y sequías).

Igualmente, se culminó el primer informe de seguimiento anual del Plan Hidrológico del ciclo 2022-2027, correspondiente a la actividad del ejercicio anterior.





Planificando la resiliencia

Prevención de inundaciones

Plan de Gestión del Riesgo de Inundación de la Demarcación Hidrográfica del Cantábrico Oriental

En 2023 se aprobó el **Plan de Gestión del Riesgo de Inundación** (PGRI) correspondiente al ciclo 2022-2027, que incluye el ámbito de las Cuencas Internas del País Vasco.

También se aprobaron los PGRI de las **Demarcaciones Hidrográficas del Ebro y del Cantábrico Occidental**, de ámbito intercomunitario, y en cuya elaboración URA participó a nivel técnico.

Este plan de Gestión del Riesgo de Inundación es una herramienta clave para la implementación de la Directiva 2007/60/CE, que define la estrategia común de los Estados Miembros de la Unión Europea en materia de evaluación y gestión del riesgo de inundación.

Con el fin de garantizar una adecuada compatibilidad entre los objetivos ambientales y los de prevención y protección contra inundaciones, el PGRI

está estrechamente coordinado con el Plan Hidrológico, tanto en su fase de elaboración como en su tramitación, evaluación ambiental y aprobación.

De igual forma, se ha continuado con los trabajos de ampliación de la batimetría y cartografía de inundabilidad. Estos trabajos se centraron, por un lado, en zonas sin información y, por otro, en zonas en las que se han ejecutado obras recientes de protección contra inundaciones.

Igualmente, en 2023 comenzó la ejecución de un nuevo contrato de apoyo para la elaboración de estos nuevos estudios de inundabilidad.

Por último, hay que destacar que a lo largo de 2023 se ha continuado también con los trabajos de mantenimiento y sistema del Sistema de Predicción y Alertas Hidrológicas (UHATE).

Prevención pero también capacidad de reacción ante episodios de especial relevancia

Durante el 2023, se produjeron varios episodios relevantes de avenida que hicieron necesario un especial seguimiento por parte de URA.

El más importante de estos episodios ocurrió a mediados de enero de 2023 y estuvo producido por las **intensas precipitaciones** registradas durante los días 16 y 17, especialmente en la vertiente Cantábrica.

Estas avenidas produjeron inundaciones puntuales en varios puntos, especialmente en Bizkaia (Mungia, Getxo y Sondika).

URA colaboró para conseguir reducir al máximo las consecuencias de estas crecidas.

En 2023 también se registraron otros episodios de inundación aislados, como los ocurridos entre los meses de mayo y julio en las localidades alavesas de Baños de Ebro, Bergüenda, Fontecha, Caicedo o Laguardia.





Planificando la resiliencia

Obras y defensa

Apoyo a la redacción de proyectos de defensa

Durante el año 2023, el Área de Obras de URA ha trabajado en la **redacción de varios proyectos de defensa contra inundaciones** que desarrollan el Programa de Medidas del PGRI.

En estas labores han interactuado diferentes departamentos de URA, en un gran ejemplo de colaboración interdisciplinar.

Así, desde el Área de Prevención de Inundaciones se ha presentado apoyo técnico al Área de Obras para la supervisión y validación de las justificaciones hidráulicas de los nuevos proyectos.



CREAMOS
EQUILIBRIO Y
UNA INTERACCIÓN
AMABLE ENTRE
EL TERRITORIO
Y LOS SISTEMAS
ACUÁTICOS

Planificando la resiliencia


Monitorización y seguimiento del estado de las masas de agua

Dada la alta importancia que se le asigna desde URA, durante el 2023 se ha continuado con los **programas de seguimiento del estado de las aguas** en el País Vasco.

Así mismo, se han realizado seguimientos específicos en zonas en las que se ha considerado oportuno un control aún más preciso.

En este punto es importante destacar que se ha incorporado una evaluación de la contaminación por sustancias de la lista de observación de la Directiva Marco del Agua tanto en ríos como en aguas de transición y costeras.

Los resultados de estos programas se han publicado en la web de URA, incluyendo sistema UBEGI, y traladado al Órgano Estadístico Medioambiental del Gobierno Vasco.



Plan de sequías

- En relación con la mejora de la resiliencia ante fenómenos extremos, cabe destacar también el **Plan especial de Sequías de las cuencas Internas del País Vasco**, aprobado el ejercicio anterior y el cual hemos desarrollado durante el 2023.
- Este se ha elaborado de forma coordinada con el Plan Hidrológico y que constituye el primer plan de este tipo aprobado por el Gobierno Vasco.
- Tras su aprobación, se están elaborando y publicando informes mensuales de seguimiento de la situación y aplicación de este plan de sequías.



Aumento de interactuaciones con la ciudadanía

- A lo largo del año 2023 se han iniciado **1.518 expedientes de autorización de obra** (urbanizaciones, construcciones, plantaciones, cortas, etc...), lo que supone alcanzar nuevamente un elevado volumen de expedientes.
- Igualmente, durante el mismo año se han resuelto **1.607 expedientes**, lo cual ha supuesto un incremento notable respecto al año 2022.
- Por otro lado, se han recibido **575 consultas de particulares, administraciones o empresas**, y destaca el que se hayan conseguido responder 531 consultas durante el mismo periodo, lo que supone un ligero incremento sobre los datos del ejercicio anterior, en ambos casos.

Se consolida por tanto la interacción con personas y empresas.

Asimismo, se han iniciado un total de **64 informes urbanísticos** solicitados dentro de las diferentes tramitaciones de otras administraciones, o en respuesta a peticiones de Ayuntamientos, Diputaciones o Promotores y se han emitido **68 informes**.

Por último, se han recibido un total de **124 denuncias de particulares** relacionadas con incumplimientos de condiciones de autorizaciones, infracciones, etc.





2023 MEMORIA

03

**Governanza
colaborativa
como ADN**



Gobernanza colaborativa como ADN

Nuestro trabajo siempre en colaboración

A finales de 2023, son ya **134 ayuntamientos los firmantes del Protocolo de Colaboración entre la Agencia Vasca del Agua - URA y corporaciones locales** para actuaciones de restauración de sus masas de agua.

Igualmente se han desarrollado los trabajos del Convenio de colaboración con AZTI-Tecnalia para la "Ejecución de programas de seguimiento de las aguas de transición y costeras de la Comunidad Autónoma del País Vasco y determinación de su estado para las Campañas 2021-2023".

U R B A N
K L I M A
2 0 5 0

Se trata de un acto muy destacable, ya que en el marco de este convenio se han desarrollado trabajos sobre avances metodológicos de aplicación a la evaluación de estado de las aguas:

- Métodos genómicos para el seguimiento y evaluación de macroinvertebrados en aguas de transición y costeras.
- Aplicación de muestreadores pasivos para evaluación de la contaminación TBT en el estuario del Bidasoa.
- Evaluación del estado hidromorfológico de masas de agua de transición y costeras de la Demarcación Hidrográfica del Cantábrico Oriental.
- Perfiles de las aguas de baño de las cuencas internas del País Vasco.

Del mismo modo, se ha continuado con la coordinación de las tres acciones que URA lidera en el marco de URBAN KLIMA 2050.



Igualmente, se han firmado nuevos convenios y se ha dado también cocontinuidad a otros previos:

- **Firma del Convenio con el Consorcio de Aguas de Gipuzkoa**, la Fundación AZTI y el Centro Tecnológico Ceit con el fin de analizar el impacto y las alternativas de integración de los vertidos de las industrias conserveras de Mijoa en la red urbana de saneamiento y minimizar los efectos de dicha integración en la EDAR de Zabalera y en el propio sistema de sanemiento de Mutriku.
- **Convenio de colaboración entre la Mancomunidad de Servicios de Txingudi y URA** para la redacción del anteproyecto, elaboración del proyecto, y la ejecución y dirección de las obras de mejora de la EDAR de Atallerka.
- **Colaboración con el Consorcio de Aguas Bilbao-Bizkaia** para la elaboración del plan de actuaciones, redacción de proyectos y concreción de otras medidas para la conexión de vertidos a colector de zonas no servidas. Durante el 2023 se ha incluido Busturialdea en el mismo.
- **Convenio entre URA, el Consorcio de Aguas Bilbao-Bizkaia y el Ayuntamiento de Mungia** para la gestión de la licitación, adjudicación, financiación, ejecución y dirección de las obras de incorporación a la red general de saneamiento de las aguas residuales que llegan a las dos depuradoras de la urbanización Monteberriaga.



2023 MEMORIA

04

**Divulgación y
sensibilización.
Cercanos a ti**



Divulgación y sensibilización. Cercanos a ti

Información y transparencia:

Se ha elaborado el informe anual relativo al grado de cumplimiento de los caudales ecológicos en las Cuencas Internas del País Vasco.

Desde el Área de Prevención de Inundaciones se ha elaborado, durante el año 2023, un total de **217 informes relacionados con análisis de la inundabilidad, validación de estudios hidráulicos y evaluación de la compatibilidad** con el programa de medidas del PGRI.

Además, se ha respondido a 85 consultas técnicas relacionadas con estudios de inundabilidad y compatibilidad de usos en zonas inundables.

El Área de Evaluación ha emitido a lo largo del ejercicio 2023 un total de 424 informes:

- Concesiones/inscripciones de aprovechamientos de aguas: 98.
- Evaluación Ambiental: 144.
- Urbanísticos: 94.
- Calidad del suelo, actividades ganaderas y Perímetro de Gernika: 63.
- Otros informes: 25.

Divulgación y sensibilización. Cercanos a ti

Proyectando el futuro más inmediato:

De cara al próximo ejercicio, se ha acordado mantener la elaboración de informes sobre la **compatibilidad con el respectivo Plan Hidrológico de las solicitudes de aprovechamiento de aguas**.

Del mismo modo, se continuará con el análisis e informe relacionados con propuestas de desarrollo urbanístico, a lo largo de las diferentes fases de tramitación del planeamiento, y se continuarán elaborando informes en el marco de la tramitación de Evaluación Ambiental.

Queremos destacar también el acuerdo para analizar e informar las consultas sobre los diferentes emplazamientos con contaminación puntual de aguas subterráneas, así como de aquellas otras que se reciban relacionadas con el Perímetro de Protección de Gernika, o la declaración de la calidad del suelo.

Por último, en relación con la situación que presenta la masa de agua subterránea Gernika (mal estado químico), se ha aprobado ya el comienzo, durante el año 2024, de diferentes actuaciones de biorremediación para la descontaminación del acuífero de Gernika en la zona de Malta.




Divulgación y sensibilización. Cercanos a ti

En contacto contigo: divulgación y sensibilización

Durante el 2023, se han desarrollado **actividades para fomentar la participación pública, la formación y la sensibilización ambiental en materia de aguas**, incluyendo:

- Distintas acciones de formación y sensibilización (charlas divulgativas y las aulas de río).
- Acciones de voluntariado ambiental, en colaboración con ayuntamientos y colectivos sociales (retirada de RSU de ríos; plantaciones de vegetación de ribera con centros escolares).
- Trabajos de producción audiovisual sobre el medio acuático.





Y de modo general, se ha continuado con las acciones de formación y sensibilización ciudadana y voluntariado ambiental relacionadas con la conservación del medio acuático, incluyendo las campañas de plantación de vegetación de ribera, en colaboración con los ayuntamientos y centros escolares y jornadas para la retirada de basuras de ríos y arroyos.

Igualmente, se han mantenido los trabajos de producción audiovisual y las exposiciones temáticas sobre el medio acuático.



2023 MEMORIA

05

Principales
actuaciones
2023 y
planificación
2024

Labores de inspección y control

Durante 2023 se han realizado un total de 8.445 inspecciones, desglosadas del siguiente modo:

2.894

inspecciones relacionadas con la tramitación de obras.

1.418

inspecciones de tramitación de vertidos.

1.864

muestras.

1.065

inspecciones relacionadas con aprovechamientos.

Igualmente, se han llevado a cabo **384 actuaciones de control** ante con posibles infracciones en materia de obras, 70 actuaciones relacionadas con posibles infracciones en materia de vertidos y 12 actuaciones relacionadas con infracciones en materias de aprovechamiento.



Principales actuaciones 2023
y planificación 2024

Análisis y vigilancia continuada

En el laboratorio que URA posee en Lasarte, durante el año 2023, se han **analizado un total de 1.013 muestras**, de las cuales 533 corresponden al ámbito de las Cuencas Cantábricas Orientales y 480 al ámbito de las Cuencas Cantábricas Occidentales.





Durante el 2023 se han analizado un total de 2.349 muestras

Los **parámetros analizados**, entre otros, han sido: pH, SS, color, conductividad, DQO, Sólidos Sedimentables, DBO5, nitrógeno amoniacal, nitritos, nitratos, sulfuros, cloruros, sulfatos, digestión de muestras para metal total, metales pesados, aceites y grasas, cianuros, fenoles, detergentes, fósforo total, fluoruros, hidrocarburos, totales, alcalinidad, dureza total, dureza cálcica, turbidez.


Igualmente en laboratorios externos, a petición de URA se han analizado un total de **1.336 muestras**.

Así, durante el 2023 se han analizado un total de **2.349 muestras**, de las cuales 1.750 corresponden a muestreos programados.

Por otro lado, se han llevado a cabo también trabajos relacionados con el seguimiento de la presencia del **mejillón cebra** en el País Vasco.

En cuanto a obras, las principales actuaciones desarrolladas por la Agencia Vasca del Agua a lo largo del año 2023 han sido la culminación, continuación o inicio de las siguientes:

- Saneamiento de Lagrán.
- Saneamiento de Moreda.
- Bombeo y tramo de colector entre Ajangiz y Gernika.
- Saneamiento de Aginaga.
- Colector de saneamiento del centro urbano de Ermua.
- Saneamiento del puerto de Bilbao, fase 1 y fase 2.
- Saneamiento del bajo Deba. Tramo Arriaga-EDAR Apraitz.
- Defensa contra inundaciones de los ríos Batán y Zapardiel en Vitoria-Gasteiz.
- Sustitución del puente de Trañapadura en Abadiño.
- Restauración ambiental y acondicionamiento hidráulico del arroyo San Juan en Llodio.
- Defensa contra inundaciones del río Ibaizabal, fase 3: Bengoetxe-Plazakoetxe.
- Defensa contra inundaciones del río Urumea en el tramo Akarregi-Ergobia.
- Defensa contra inundaciones del río Nervión a su paso por el casco urbano de Llodio.
- Restauración del río Castaños en Gorostiza (Barakaldo).
- Defensa contra inundaciones del río Oria a su paso por el casco urbano de Beasain.
- Saneamiento y defensa contra inundaciones de la regata Ziako en Andoain.



Más actuaciones planificadas:

De cara al ejercicio 2024, se ha aprobado ya el inicio y ejecución de los siguientes trabajos

- Las labores para la redacción del **plan de demolición de obstáculos** en la red fluvial de Euskadi, de acuerdo con lo establecido en la Ley 9/2021, de 25 de noviembre, de conservación del patrimonio natural de Euskadi.
- Elaboración, tramitación y aprobación de la revisión y actualización de la Evaluación Preliminar del Riesgo de Inundación de la Demarcación Hidrográfica del Cantábrico Oriental. Asimismo, se prevé la elaboración de trabajos técnicos de apoyo a la revisión y actualización de las Evaluaciones Preliminares de Riesgo de Inundación de las Demarcaciones Hidrográficas del Ebro y Cantábrico Occidental.
- Los trabajos para la configuración del **inventario de cauces públicos y lagos, lagunas y embalses de dominio público** hidráulico, de acuerdo con lo que establece el reglamento del Dominio Público Hidráulico.
- Redacción del nuevo Convenio de colaboración entre la Agencia Vasca del Agua y la fundación AZTI para realizar la "Ejecución de programas de seguimiento de las aguas de transición y costeras de la Comunidad Autónoma del País Vasco y determinación de su estado para las Campañas 2024-2026". De forma paralela, se dará inicio a la consulta pública de los Documentos Iniciales de este nuevo ciclo de planificación.
- Seguimiento adaptativo de la **implantación del régimen de caudales ecológicos** y trabajos relacionados con la presencia del mejillón cebra y otras especies invasoras.
- Elaboración de trabajos técnicos de preparación para la revisión y actualización de los Mapas de Peligrosidad y Riesgo de Inundación.



2023 MEMORIA

06

Presupuestos/
Resultados
económicos

Balance de situación al 31 de diciembre de 2023

ACTIVO	31.12.23	31.12.22(*)
ACTIVO NO CORRIENTE	197.470.715	202.205.239
Inmovilizado intangible	1.889.118	1.750.919
Inmovilizado material	195.581.597	200.454.320
Terrenos y construcciones	159.431.925	174.880.924
Instalaciones técnicas y otro inmovilizado material	496.712	623.865
Inmovilizado en curso y anticipos	35.652.960	24.949.531
ACTIVO CORRIENTE	37.003.571	39.441.200
Deudores comerciales y otras cuentas a cobrar	9.936.778	7.778.160
Clientes por ventas y prestaciones de servicios	7.631.027	6.624.790
Personal	17.350	31.050
Otros deudores	108	108
Otros créditos con las Administraciones Públicas	2.288.293	1.122.212
Efectivo y otros activos líquidos equivalentes	27.066.793	31.663.040
Tesorería	2.810.081	592.063
Otros activos líquidos equivalentes	24.256.712	31.070.977
TOTAL ACTIVO	234.474.286	241.646.439

PATRIMONIO NETO Y PASIVO	31.12.23	31.12.22 (*)
PATRIMONIO NETO	221.820.861	219.724.755
Fondos propios	5.625.893	11.547.508
Fondo social	10.877.751	11.859.588
Remanente	-4.931.540	(312.080)
Resultado del ejercicio	-320.318	-
Subvenciones, donaciones y legados	216.194.968	226.835.981
PASIVO CORRIENTE	12.653.425	15.975.473
Deudas a corto plazo	3.946.687	3.621.565
Otros pasivos financieros	3.946.687	3.621.565
Acreedores comerciales y otras cuentas a pagar	8.706.738	12.353.908
Proveedores, empresas del grupo y asociadas	486.529	598.721
Acreedores comerciales	4.684.163	7.318.137
Remuneraciones pendientes de pago	1.131	1.117
Otras deudas con las Administraciones Públicas	3.534.915	4.435.933
TOTAL PATRIMONIO NETO Y PASIVO	234.474.286	241.646.439

2023 MEMORIA

NOTICIAS



01

URA presentará el proyecto de defensa contra inundaciones del Cadagua en Aranguren

[VER NOTICIA +](#)



02

Prueba de carga del nuevo puente en Laudio

[VER NOTICIA +](#)

03

URA licita proyecto para acondicionamiento hidráulico del puente Zubiete en La Calzada, Gordexola

[VER NOTICIA +](#)



04

URA expone el proyecto de defensa ante inundaciones del Zadorra

[VER NOTICIA +](#)



05

URA y Consorcio de Aguas BB suscriben convenio de obras en Busturialdea hasta 2025

[VER NOTICIA +](#)

06

Administraciones firman el protocolo en Bilbao sobre el desarrollo de la ría

[VER NOTICIA +](#)



07

Convenio entre URA, Ayuntamiento de Andoain y Junta AIU5 para obras de la regata Ziako

[VER NOTICIA +](#)

08

URA comienza las obras de defensa contra inundaciones en Urumea

[VER NOTICIA +](#)





09

El Gobierno Vasco y URA invierten 70M€ en saneamiento de Urdaibai

[VER NOTICIA +](#)

13

URA y Ayuntamiento de Gordexola debaten el acondicionamiento del puente Zubiete

[VER NOTICIA +](#)



10

URA presenta el proyecto de renovación de abastecimiento a Zuia y Urkabustaitz

[VER NOTICIA +](#)



14

URA amplía la sección del Nervión para proteger Llodio

[VER NOTICIA +](#)



11

Sprilur y URA firman el primer convenio para proyectos conjuntos

[VER NOTICIA +](#)

15

URA restaura un arroyo del barrio Garai de Gatika

[VER NOTICIA +](#)



12

URA expone el proyecto de defensa ante inundaciones del Oria en Tolosa

[VER NOTICIA +](#)



16

Lehendakari: Compromiso con el medioambiente es una obligación para toda la sociedad


[VER NOTICIA +](#)



17

URA y Amurrio firman un convenio para restaurar el arroyo Armuru

[VER NOTICIA +](#)



21

URA aprueba el proyecto de defensa de saneamiento en regata Ziako, Andoain

[VER NOTICIA +](#)



18

URA y Sorluze analizan la sustitución del puente Gabolats

[VER NOTICIA +](#)

22

Abadiño y URA colaboran en defensa contra las inundaciones del Ibaizabal

[VER NOTICIA +](#)



19

URA explica la defensa ante inundaciones del Zadorra a las juntas locales

[VER NOTICIA +](#)



23

URA restaura las riberas del río Castaños en Gorostiza, Barakaldo

[VER NOTICIA +](#)



20

Tapia presenta la campaña 'Casi tan fuertes como el agua' de URA

[VER NOTICIA +](#)

24

URA, Diputación Foral de Gipuzkoa y Ayuntamiento de Andoain firman un convenio para las obras en regata Ziako

[VER NOTICIA +](#)





25

Aprobado el proyecto de fase IV para la defensa de Zadorra

[VER NOTICIA +](#)

29

URA se reúne con el Alcalde y vecinos de Baños de Ebro para una propuesta de restauración fluvial en el arroyo Salado


[VER NOTICIA +](#)



26

Zalla y URA firman un convenio para la defensa del Cadagua en Aranguren

[VER NOTICIA +](#)



30

URA restaurará el arroyo La Hoya en Laguardia en un tramo de 300 metros

[VER NOTICIA +](#)



27

Se ha colocado la estructura del nuevo puente sobre el Oria en Beasain

[VER NOTICIA +](#)

31

5.200 personas protegidas de las crecidas en Basauri y Galdakao tras una inversión de 36,2 M€


[VER NOTICIA +](#)



28

Iurreta y URA firman un protocolo contra las inundaciones del Ibaizabal

[VER NOTICIA +](#)



32

Euskadi trabaja la digitalización del agua en el IWA DIGITAL WATER SUMMIT

[VER NOTICIA +](#)



33

URA expone el proyecto para sustituir el puente Gabolats en Soraluze

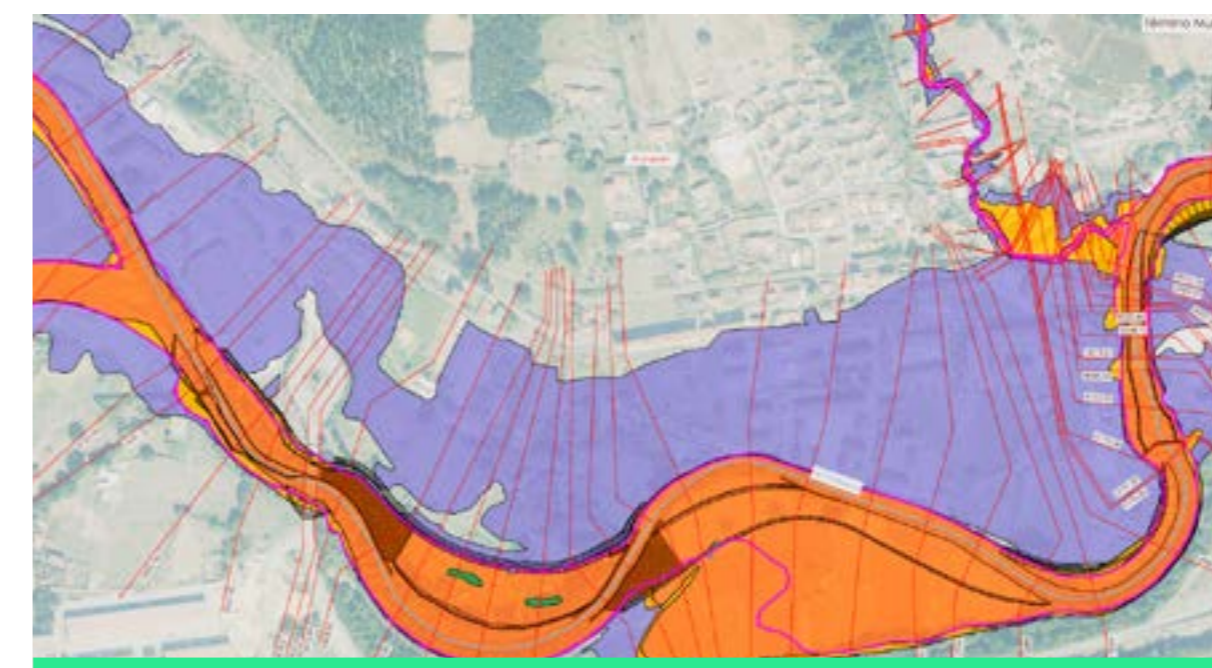
[VER NOTICIA +](#)



37

URA licita las obras de defensa ante inundaciones del Cadagua en Zalla

[VER NOTICIA +](#)



34

URA naturaliza la margen derecha del río Olaeta en Otxandio


[VER NOTICIA +](#)



38

El Gobierno Vasco autoriza a URA para gestionar el dominio público hidráulico en cuencas intercomunitarias

[VER NOTICIA +](#)



35

URA abre el tramo central de la presa de "La Conchita" en Güeñes

[VER NOTICIA +](#)



39

URA licita las obras de saneamiento en Mallabia y Ermua

[VER NOTICIA +](#)



36

URA restaura un tramo del río Errekatzulo en Belartza, Donostia

[VER NOTICIA +](#)



40

URA licita las obras de restauración fluvial del arroyo La Hoya en Laguardia

[VER NOTICIA +](#)



