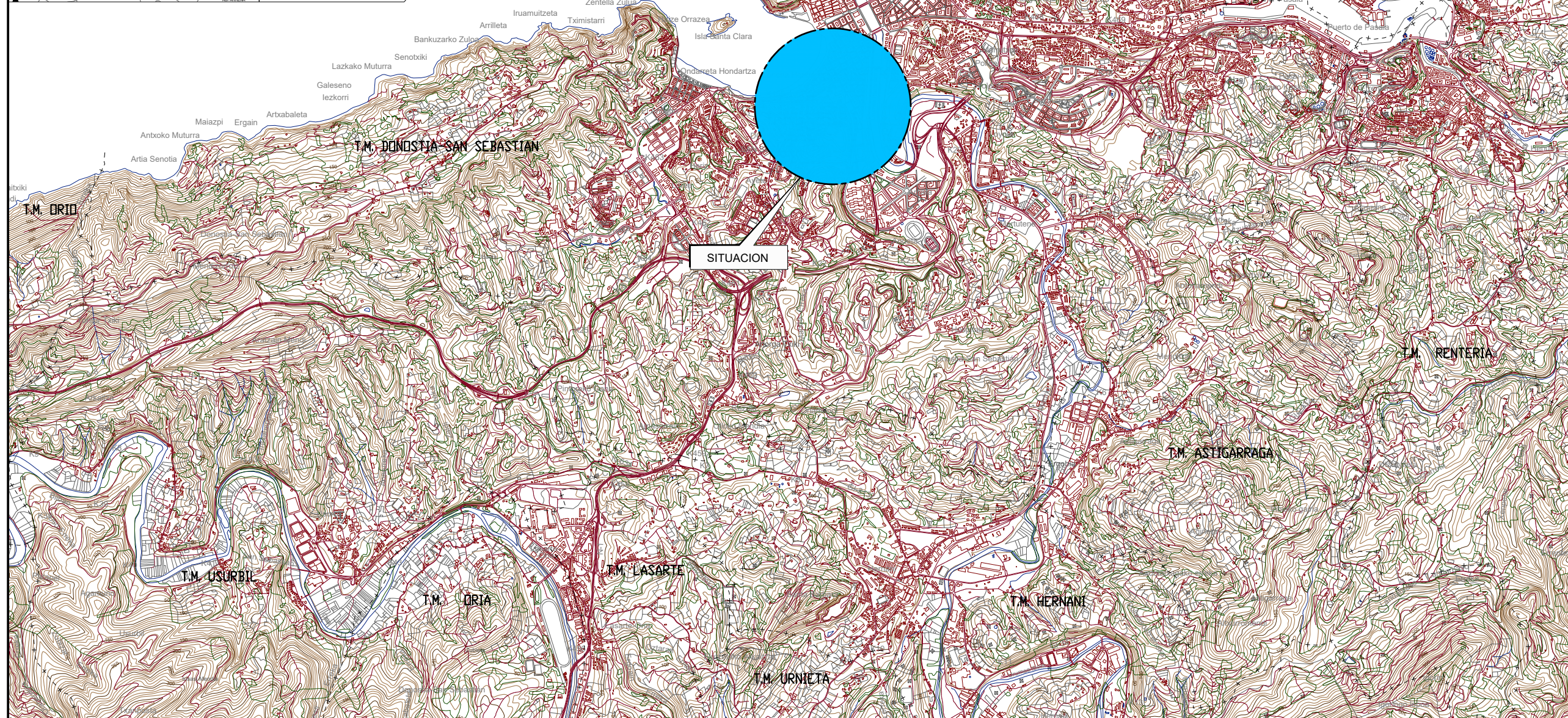


MAR CANTABRICO
GOLFO DE BIZKAIA



OHARRAK:
NOTAS:

A	PRIMERA EMISION	OCT. 23	A.B.V.	J.I.A.
REV.	CLASE DE MODIFICACION	FECHA	NOMBRE	COMP. OBRA
BERRIKUSPENAK / REVISIONES				

AHOLKULARIA / CONSULTOR SYSTRA	INGENIARI EGILEA INGENIERO AUTOR <i>Juan Irizar Aparicio</i> JUAN IRIZAR APARTICIO Ingeniero Industrial
---	---

AHOLKULARIAREN ERREFERENTZIA REFERENCIA CONSULTOR	ERREFERENTZIA REFERENCIA
--	-----------------------------

MD-C-23-001-A

EUSKO JAURLARITZA GOBIERNO VASCO
LURRALDE PLANGINTZA, ETXEBIZITZA ETA GARRAIO SAILA DEPARTAMENTO DE PLANIFICACION TERRITORIAL, VIVIENDA Y TRANSPORTES

ehs
PROIEKTUAREN IKUSKAPENA ETA ZUZENDARITZA
INSPECCION Y DIRECCION DEL PROYECTO

ESKALA ORIGINALA
ESCALA ORIGINAL

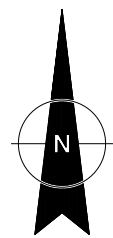
ESKALA GRAFIKOA
ESCALA GRAFICA

PROIEKTUAREN IZENBURUA
TITULO DEL PROYECTO
PROYECTO DE COMUNICACIONES DE LA VARIANTE DEL TOPO

PLANOAREN IZENBURUA
TITULO DEL PLANO

SITUACION

PLANO ZK. / N. PLANO
1
ORRIA / HOJA
1 Sigue 2



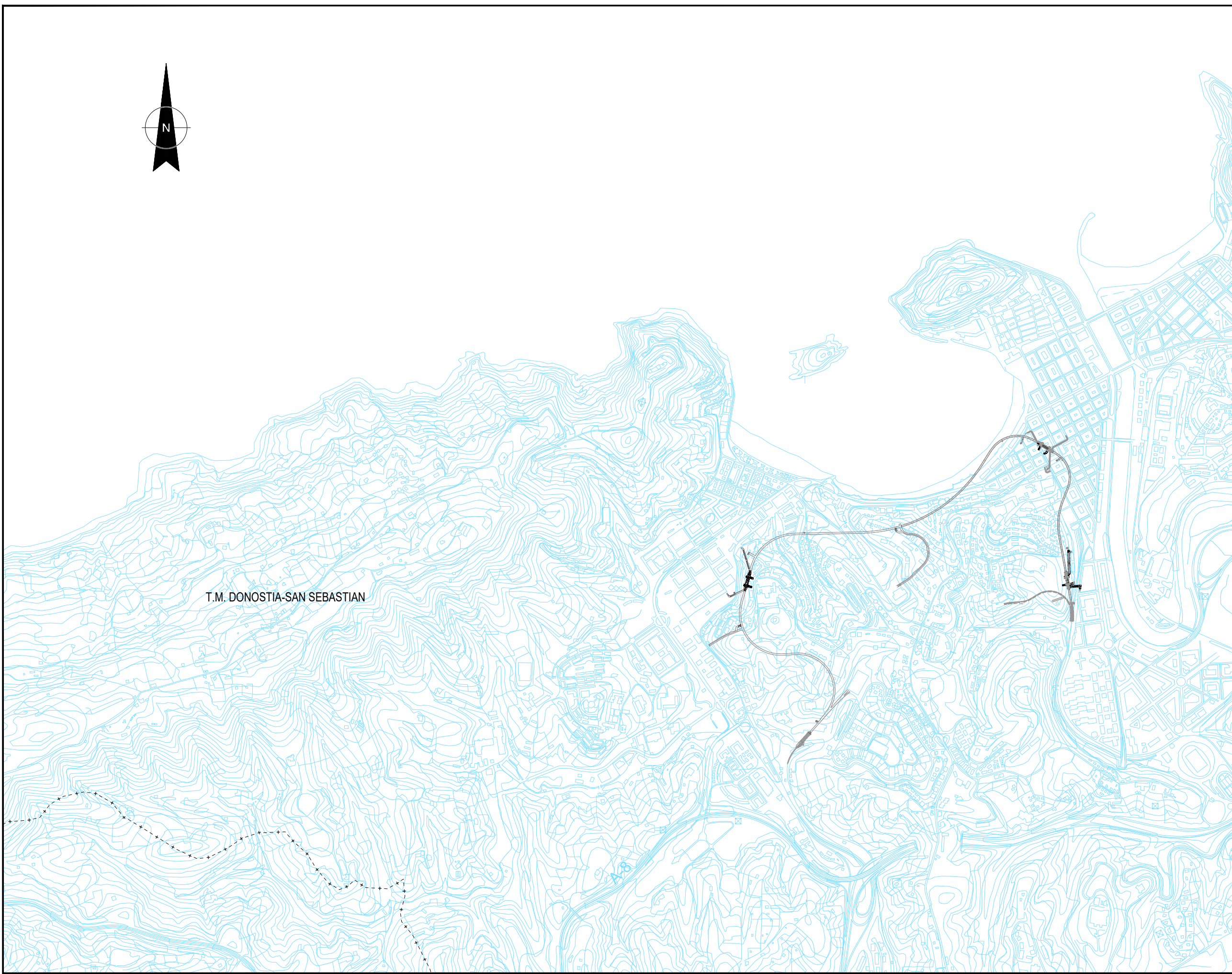
T.M. DONOSTIA-SAN SEBASTIAN

OHARRAK:
NOTAS:

REV.	CLASE DE MODIFICACION	FECHA	NOMBRE	COMP.	OBRA
A	PRIMERA EMISION	OCT. 23	A.B.V.	J.I.A.	

BERRIKUSPENAK / REVISIONES	
AHOLKULARIA / CONSULTOR	INGENIARI EGILEA INGENIERO AUTOR
SYSTRA	 JUAN IRIZAR-APARTICIO Ingeniero Industrial
AHOLKULARIAREN ERREFERENTZIA REFERENCIA CONSULTOR	ERREFERENTZIA REFERENCIA
MD-C-23-002-A	

REF: MD-C-23-002-A.dwg



EUSKO JAURLARITZA **GOBIERNO VASCO**

LURRALDE PLANGINTZA, ETXEBIZITZA ETA GARRAIO SAILA

DEPARTAMENTO DE PLANIFICACIÓN TERRITORIAL, VIVIENDA Y TRANSPORTES

ehs

PROIEKTUAREN IKUSKAPENA ETA ZUZENDARITZA
INSPECCION Y DIRECCION DEL PROYECTO

ESKALA ORIGINALA
ESCALA ORIGINAL

1:10.000

0 100 200 300 400 500

ESKALA GRAFIKOA
ESCALA GRAFICA

PROIEKTUAREN IZENBURUA
TITULO DEL PROYECTO

PROYECTO DE COMUNICACIONES DE LA VARIANTE DEL TOPO

PLANOAREN IZENBURUA
TITULO DEL PLANO

PLANO DE SITUACIÓN
EMPLAZAMIENTO

PLANO ZK. / N. PLANO

1 / HOJA

2 Sigue FIN