

## Beste Iragarpen Ofizial Batzuk

### GARRAIO ETA HERRILAN SAILA

IRAGARPENA, Getariko porturako emakida administratiboa eskatzeari buruzkoa. 9569

## Pribatuen iragarpenak

### SABINO ARANA KULTUR ELKARGOIA

IRAGARPENA, Sabino Arana Kultur Elkargoak hainbat institutu sortzeari buruzkoa. 9569

## Xedapen Orokorrak

### LURRALDE ANTOLAMENDU, ETXEBIZITZA ETA INGURUGIRO SAILA

#### Zk-2951

127/1997 DEKRETUA, maiatzaren 27koa, Euskal Autonomi Elkarteko Lurraldearen Antolamendurako Artezpideak behin betiko onartzen dituen Dekretua zuzentzeko dena.

Euskal Herriko Agintaritzaren Aldizkaria araupezen duen 155/1993 Dekretuaren 24.2.b) atalak ezartzen duenez, testuingurutik argi ondorioztatzen ez diren akats edo ez-egite material hutsak, eta horien zuzenketak xedapen, ekintza edo iragarpenaren edukia edo esanahia benetan edo itxura baten aldatzea dakarrenean, maila bereko xedapen edo ekintzen bidez libratuko dira.

Euskal Autonomi Elkarteko Lurraldearen Antolamendurako Artezpideak behin betiko onartzen dituen otsailaren 11ko 28/1997 Dekretuan, Euskal Herriko Agintaritzaren Aldizkariaren 1997ko otsailaren 12ko

## Otros Anuncios Oficiales

### DEPARTAMENTO DE TRANSPORTES Y OBRAS PÚBLICAS

ANUNCIO relativo a solicitud de concesión administrativa en el Puerto de Getaria. 9569

## Anuncios Particulares

### FUNDACIÓN SABINO ARANA

ANUNCIO de creación de diversos Institutos de la Fundación Sabino Arana. 9569

## Disposiciones Generales

### DEPARTAMENTO DE ORDENACIÓN DEL TERRITORIO, VIVIENDA Y MEDIO AMBIENTE

#### Nº-2951

DECRETO 127/1997, de 27 de mayo, de corrección de errores del Decreto por el que se aprueban definitivamente las Directrices de Ordenación Territorial de la Comunidad Autónoma del País Vasco.

El art. 24.2 b) del Decreto 155/1993, por el que se regula el Boletín Oficial del País Vasco, establece que los meros errores u omisiones materiales que no se deduzcan claramente del contexto y cuya rectificación pueda suponer una real o aparente modificación del contenido o sentido de la disposición, acto o anuncio, se salvarán mediante disposición o acto del mismo rango.

Advertidos errores de dicha índole en el texto del Decreto 28/1997, 11 de febrero, por el que se aprueban definitivamente las Directrices de Ordenación Territorial de la Comunidad Autónoma del País Vasco publi-

29. alean argitaratuta, horrelako zenbait huts antzeman direnez, zuzenketak egin beharra dago Dekretu honen bidez.

Ondorioz, Lurralde, Antolamendu, Etxebizitza eta Ingurugiro sailburuaren proposamenez eta Jaurlaritzaren Kontseiluak 1997ko maiatzaren 27an egindako bilkuran aztertu eta onartu ondoren, hauxe

XEDATU DUT:

*Atal bakarra.* – Euskal Autonomi Elkarteko Lurraldearen Antolamendurako Artezpideak behin betiko onartzen dituen otsailaren 11ko 28/1997 Dekretuaren testuan antzeman diren akatsak zuzentzea, hauexek hain zuzen:

1.– Zioen Adierazpenean, bederatzigarren lerroaldean, dioenean:

» ... Eremu Atlantiko...»

esan behar du:

» ...Arku Atlantiarra...»

2.– 11. atalean, lehenengo lerroaldean, kendu behar da:

«... badauden baimenak hedatzearen ondorioz...»

3.– Lurraldearen Antolamendurako Artezpideetako 8. Kapituluak (Ingurune Fisikoaren Antolamendua), Dekretuaren eraskinean datorrena, dioenean:

«Zerbitzu linealaren instalazio teknikoak, A motatakoak.»

esan behar du:

«Zerbitzu ez linealen instalazio teknikoak, A motatakoak»,

eta dioenenean:

«Zerbitzu linealen instalazio teknikoak, B motatakoak.»

esan behar du:

«Zerbitzu ez linealen instalazio teknikoak, B motatakoak.»

4.– Lurraldearen Antolamendurako Artezpideetako 8. Kapituluak (Ingurune Fisikoaren Antolamendua) kuadroa, Ingurune Fisikoaren Antolamendu-Matrizea izenekoa, Dekretu honen I. eraskinean datorrenarekin ordeztzea.

5.– Lurraldearen Antolamendurako Artezpideetako 20. Kapituluak (Jardutze-Eremuen mugaketa), 4.2.13 azpiatalean. Tolosako Jardutze-Eremua, dioenean: Leaburu-Gaztelu,

esan behar du: Leaburu  
Gaztelu

6.– Lurraldearen Antolamendurako Artezpideekin batera doazen honako grafiko hauek: Vocación del Territorio, Jerarquía del Sistema Urbano, Estructuración Funcional e Interrelaciones, Dekretu honen II. eraskinean datozenekin ordeztzea.

cado en el Boletín Oficial del País Vasco n.º 29, de 12 de febrero de 1997, se procede a su oportuna corrección mediante el presente Decreto.

Por todo lo anterior, a propuesta del Consejero de Ordenación del Territorio, Vivienda y Medio Ambiente, previa deliberación y aprobación del Consejo de Gobierno en su sesión celebrada el día 27 de mayo de 1997,

DISPONGO:

*Artículo único.* – Subsanan los errores advertidos en el texto del Decreto 28/1997, 11 de febrero, por el que se aprueban definitivamente las Directrices de Ordenación Territorial de la Comunidad Autónoma del País Vasco, siguientes:

1.– En la Exposición de Motivos, párrafo noveno, donde dice:

«...del Área Atlántica...»

debe decir:

«...del Arco Atlántico...»

2.– En el artículo 11, primer párrafo, debe eliminarse:

«... como consecuencia de la extensión de las autorizaciones existentes.»

3.– En el Capítulo 8 (La Ordenación del Medio Físico) de las Directrices de Ordenación Territorial que figura en el anexo al Decreto, donde diga:

«Instalaciones técnicas de servicios de carácter lineal tipo A.»

debe decir:

«Instalaciones técnicas de servicios de carácter no lineal tipo A»,

y donde diga:

«Instalaciones técnicas de servicios de carácter lineal tipo B.»

debe decir:

«Instalaciones técnicas de servicios de carácter no lineal tipo B.»

4.– Sustituir el cuadro del Capítulo 8 (La Ordenación del Medio Físico) de las Directrices de Ordenación Territorial, titulado Matriz para la Ordenación del Medio Físico, por el que figura en el Anexo I al presente Decreto.

5.– En el Capítulo 20 (Delimitación de Áreas Funcionales) de las Directrices de Ordenación Territorial, en el apartado 4.2.13. Área Funcional de Tolosa, donde dice: Leaburu-Gaztelu,

debe decir: Leaburu  
Gaztelu

6.– Sustituir los gráficos que acompañan a las Directrices de Ordenación Territorial denominados, Vocación del Territorio, Jerarquía del Sistema Urbano, Estructuración Funcional e Interrelaciones, por los que figuran en el Anexo II al presente Decreto:

7.- Lurraldearen Antolamendurako Artezpideekin batera doan Plano Resumen izeneko plano, Dekretu honen III. eraskinean datorrenarekin ordezte.

Vitoria-Gasteizen, 1997ko maiatzaren 27an.

Lehendakaria,  
JOSÉ ANTONIO ARDANZA GARRO.

Luralde Antolamendu, Etxebizitza eta  
Ingurugiro sailburua,  
FRANCISCO JOSÉ ORMAZABAL ZAMAKONA.

7.- Sustituir el gráfico que acompaña a las Directrices de Ordenación Territorial, denominado Plano Resumen, por el que figura en el Anexo III al presente Decreto.

Dado en Vitoria-Gasteiz, a 27 de mayo de 1997.

El Lehendakari,  
JOSÉ ANTONIO ARDANZA GARRO.

El Consejero de Ordenación del Territorio,  
Vivienda y Medio Ambiente,  
FRANCISCO JOSÉ ORMAZABAL ZAMAKONA.

I. ERANSKINA

INGURUNE FISIKOAREN ANTOLAMENDU-MATRIZEA

ERABILERAK

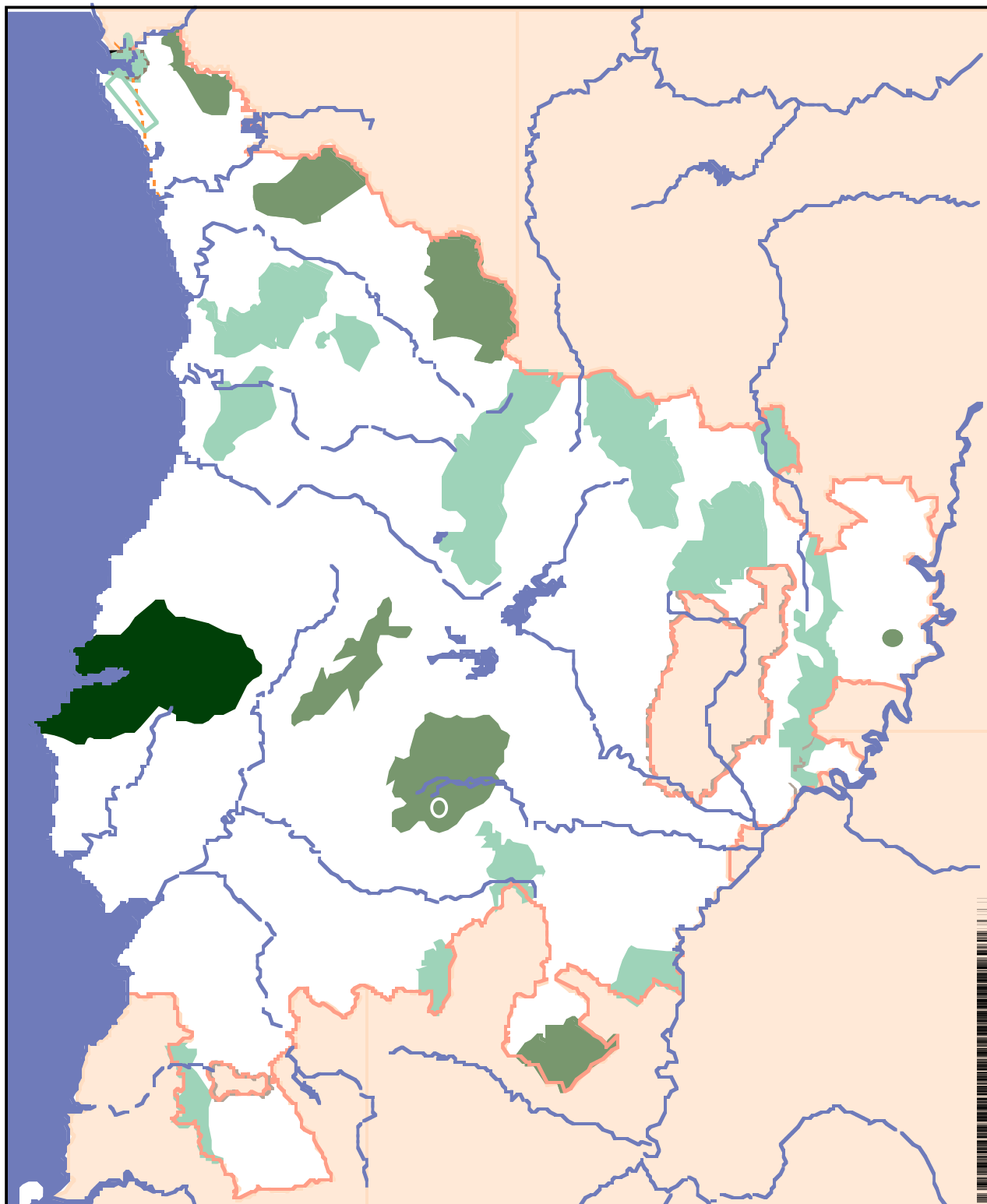
ANTOLAMENDU-KATEGORIAK	Ingurugiroaren babesa		Lehen sektoreko baliabideen ustiapena						Azpiegiturak						Eraikuntza erabilerak									
	Kontserbazioa	Ingurugiroaren hobekuntza	Jolas-ihardura zabalak	Jolas-ihardura trinkoak	Ehiza eta arrantza-iharduerak	Nekazaritza	Negutegiak	Abeltzaintza	Basoa	Nekazaritza-industriak	Erauzketa-iharduerak	Garraiabideak	Aireko lineak	Lurpeko lineak	Zerbitzu ez linealen instalazio teknikoak, A motatakoak	Zerbitzu ez linealen instalazio teknikoak, B motatakoak	Hondakindegia eta zaborteak	Lehendik zeuden guneetan oinarritutako hirigintza hazkundea	Lehendik zeuden guneetan oinarritutako hirigintza hazkundea	Lehendik zeuden guneetan oinarritutako hirigintza hazkundea	Herritoki-erakunde eta giza-erakundeak	Nekazaritza-ustiatze-erakundeak	Etxebizitza isolatua	Instalazio arriskutsuak
Babes berezia	1	1	2*	3	2*	3	3	2*	3	3	3	2*	2*	3	2*	3	3	3	3	2*	3	3	3	3
Ingurugiroaren hobekuntza	1	1	2	2*	2*	3	3	2*	2*	2*	2*	2*	2*	2*	2*	2*	2*	3	3	2*	3	3	3	3
Basoa	2	2	2	2*	2*	2*	3	2*	1	2*	2*	2*	2*	2*	2*	2*	2*	3	3	2*	2*	3	3	3
Nekazaritza eta abeltzaintzako zona eta landazabala	2	2	2	2*	2*	1	2*	2*	2*	2*	2*	2*	2*	2*	2*	2*	2*	3	3	2*	2*	3	3	2*
Mendiko larreak	1	1	2	2*	2*	3	3	1	2*	3	2*	2*	2*	2*	2*	2*	3	3	3	2*	3	3	3	3
Erabilera-bokazio definitu gabea	2	2	2	2*	2*	2	2*	2*	2	2*	2*	2*	2*	2*	2*	2*	2*	3	3	2*	2*	3	3	2*
Lurrazaleko uren babesa	1	1	2	2*	2*	2*	2*	2*	3	2*	2*	2*	2*	2*	2*	2*	3	3	3	2*	2*	3	3	3
Akuiferoen urakortasuna				2*	2*	2*	2*	2*	2*	2*	2*	2*	2*	2*	2*	2*	3	3	3	2*	2*	3	3	2*
Area higagarriak				2*	2*	2*	2*	2*	2*	2*	2*	2*	2*	2*	2*	2*	2*	3	3	2*	2*	3	3	2*
Urpean gera daitezkeen areak				2*	2*	2*	2*	2*	2*	2*	2*	2*	2*	2*	2*	2*	2*	3	3	2*	2*	3	3	2*
Espazio Natural Babestuak eta Urdaibaiko Biosferaren Erreserba				2*	2*	2*	2*	2*	2*	2*	2*	2*	2*	2*	2*	2*	2*	3	3	2*	2*	3	3	2*


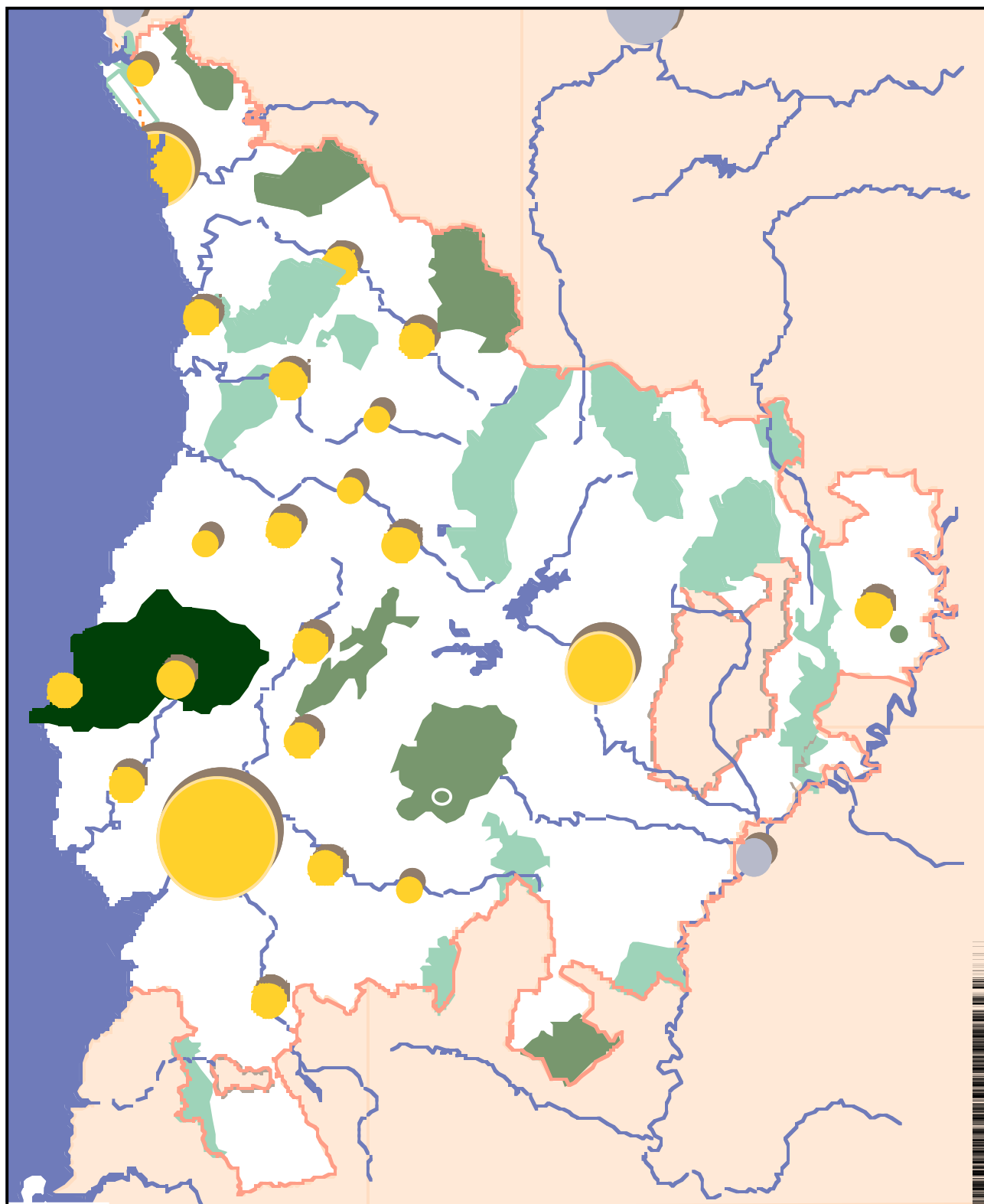
1 Egokia  
2 Onargarria  
3 Debekatua  
\* Garapen-plangintza

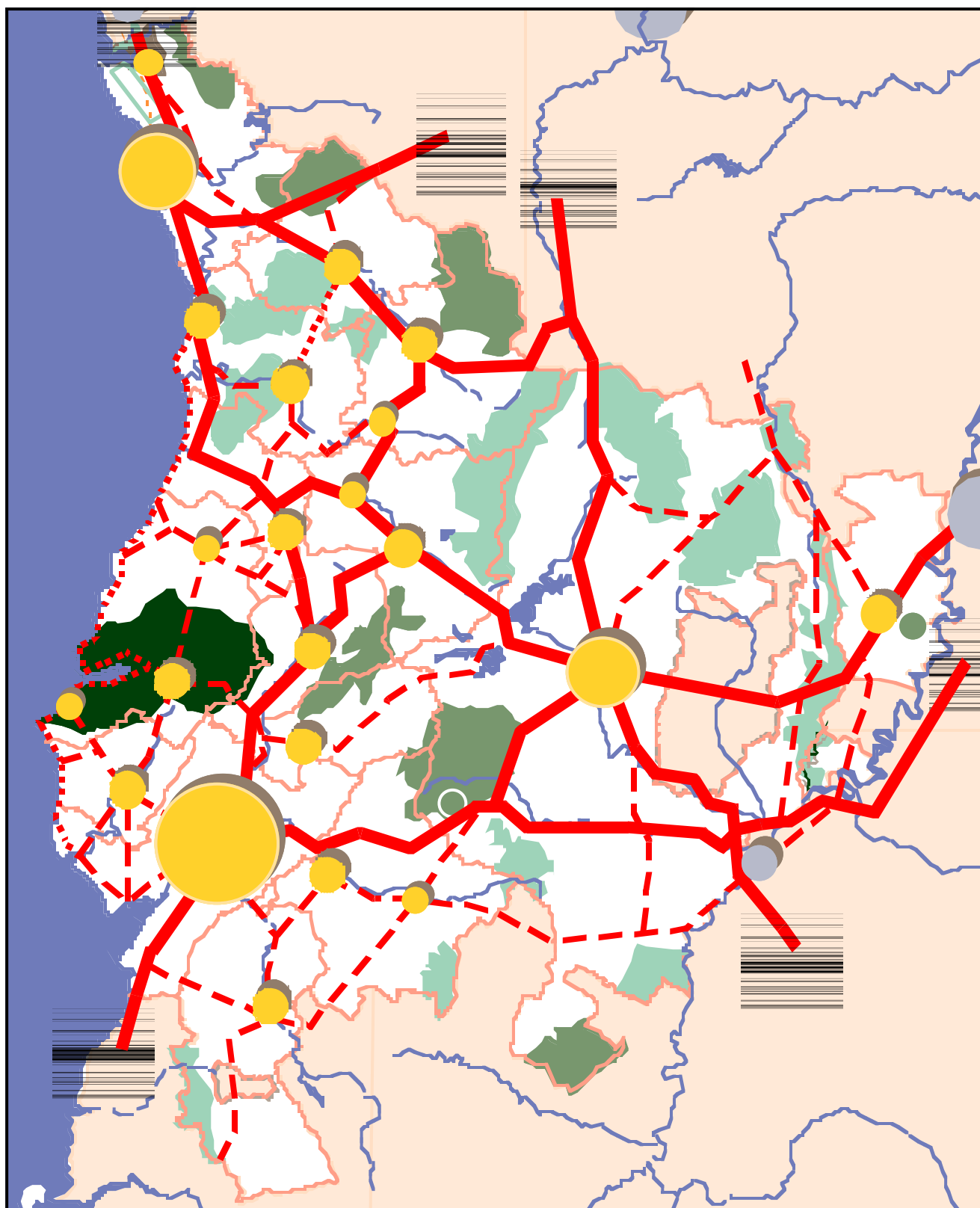
BALDINTZATALE GAINJARRIAK



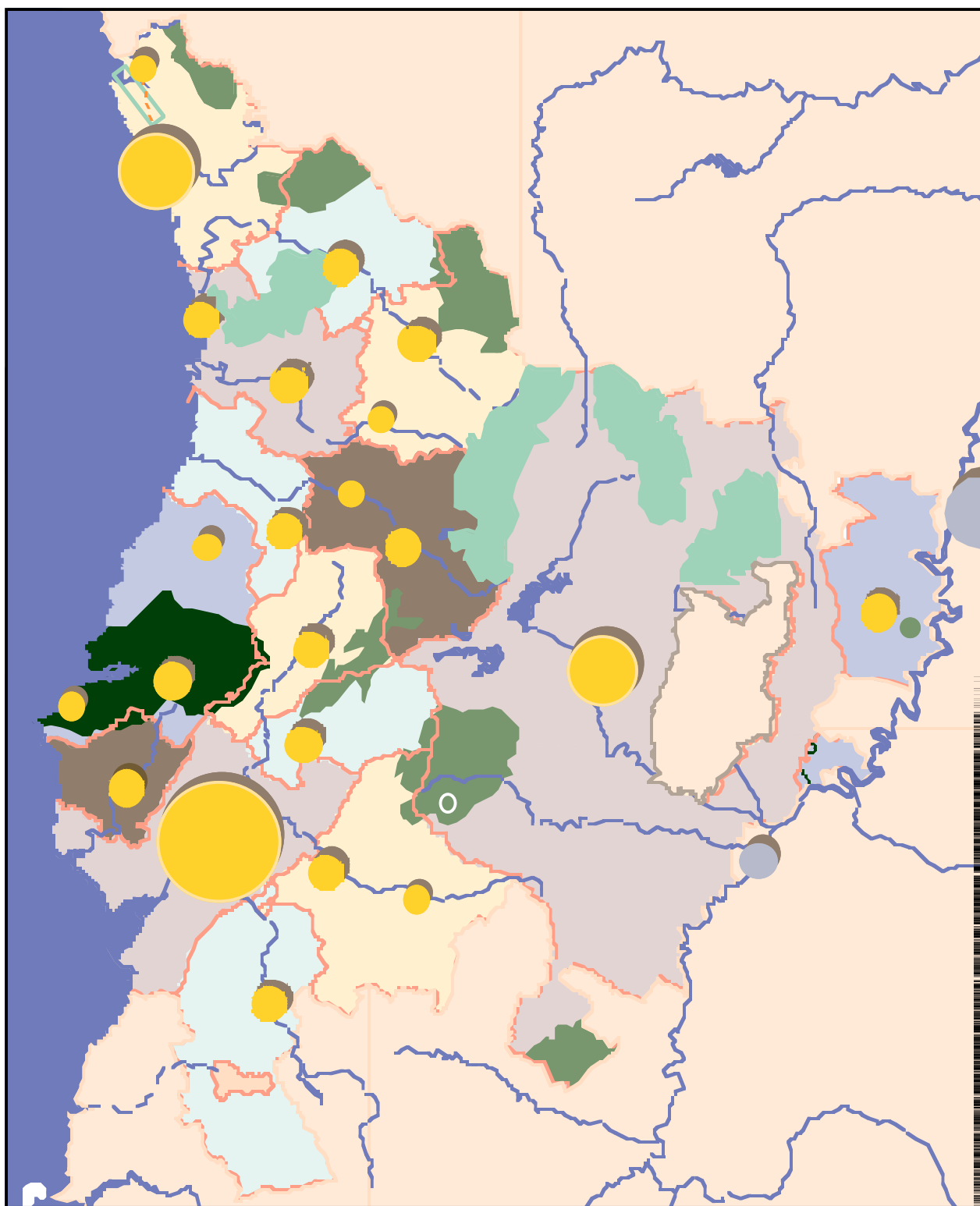
II. ERANSKINA / ANEXO II











III. ERANSKINA / ANEXO III

